


ŠTÁTNA HRANICA
SLOVENSKÁ REPUBLIKA – ČESKÁ REPUBLIKA



Aktualizované hraničné dokumenty

Vyhotovila Stála slovensko-česká hraničná komisia
Ministerstvo vnútra SR, 2016
Ministerstvo vnútra ČR, 2016

ŠTÁTNA HRANICA
SLOVENSKÁ REPUBLIKA – ČESKÁ REPUBLIKA

Aktualizované hraničné dokumenty

Hraničné úseky I, II, III a IV

Vyhotovila Stála slovensko-česká hraničná komisia
Ministerstvo vnútra SR, 2016
Ministerstvo vnútra ČR, 2016

Aktualizované hraničné dokumenty

Hraničný úsek I

Obsah :

Úvodný list pre popis štátnej hranice a zoznam súradníc a výšok (1 list)

Popis štátnej hranice a zoznam súradníc a výšok (36 listov)

Štatistické údaje o štátnej hranici (1 list)

Sumarizácia (1 list)

Záverečný list (1 list)

ŠTÁTNA HRANICA
SLOVENSKÁ REPUBLIKA – ČESKÁ REPUBLIKA

Popis štátnej hranice a zoznam súradníc a výšok Hraničný úsek I

POPIS ŠTÁTNEJ HRANICE A ZOZNAM SÚRADNÍC A VÝŠOK

Číslo hraničného bodu	Číslo hraničného znaku na nepriamom vyznačení	Iniciála	Popis vyznačenia	Stabilizácia povrchová	Stabilizácia podzemná	Druh ochrany	Popis priebehu štátnej hranice po nasledujúci hraničný bod	φ ETRS89 (°)	λ ETRS89 (°)	h_{el} výška nad elipsoidom (m)	Vzdialenosť po nasledujúci hraničný bod	Číslo hraničnej mapy	Poznámky
1	2	3	4	5	6	7	8	9	10	11	12	13	14
	Beskydy	S	monolit osadený na slovenskom území					49,51673169	18,85086653	600,22		I-1	hraničný znak vyznačujúci bod styku štátnych hraníc Slovenskej republiky, Českej republiky a Poľskej republiky
	Beskydy	C	monolit osadený na českom území					49,51739464	18,85082809	597,65		I-1	hraničný znak vyznačujúci bod styku štátnych hraníc Slovenskej republiky, Českej republiky a Poľskej republiky
	Beskydy	P	monolit osadený na poľskom území					49,51738627	18,85103550	598,78		I-1	hraničný znak vyznačujúci bod styku štátnych hraníc Slovenskej republiky, Českej republiky a Poľskej republiky
	I/1	S	základný hraničný znak osadený na slovenskom území	kamenný medzník	kamenná platňa			49,51701235	18,85089298	594,37		I-1	začiatok hraničného vodného toku Valov potok (Slovenský potok)
1001			nevyznačený lomový bod na hraničnej čiare				hraničný vodný tok	49,51714906	18,85090777		10,83	I-1	bod styku štátnych hraníc Slovenskej republiky, Českej republiky a Poľskej republiky, Valov potok (Slovenský potok)
	1/1	C	medziľahlý hraničný znak osadený na českom území	kamenný medzník	kamenná platňa			49,51730553	18,85092256	595,09		I-1	začiatok hraničného vodného toku Valov potok (Slovenský potok)
1002			nevyznačený lomový bod na hraničnej čiare				hraničný vodný tok	49,51713654	18,85075939		51,21	I-1	Valov potok (Slovenský potok)
1003			nevyznačený lomový bod na hraničnej čiare				hraničný vodný tok	49,51698059	18,85009396		14,04	I-1	Valov potok (Slovenský potok)
1004			nevyznačený lomový bod na hraničnej čiare				hraničný vodný tok	49,51697954	18,84990001		20,88	I-1	Valov potok (Slovenský potok)
	1/2	S	medziľahlý hraničný znak osadený na slovenskom území	kamenný medzník	kamenná platňa			49,51686727	18,84959873	582,94		I-1	pôvodná stabilizácia
1005			nevyznačený lomový bod na hraničnej čiare				hraničný vodný tok	49,51695683	18,84961377		24,54	I-1	Valov potok (Slovenský potok)
	1/3	C	medziľahlý hraničný znak osadený na českom území	kamenný medzník	kamenná platňa			49,51711185	18,84964093	585,74		I-1	
1006			nevyznačený lomový bod na hraničnej čiare				hraničný vodný tok	49,51696870	18,84927531		14,00	I-1	Valov potok (Slovenský potok)
1007			nevyznačený lomový bod na hraničnej čiare				hraničný vodný tok	49,51699441	18,84908604		14,04	I-1	Valov potok (Slovenský potok)
1008			nevyznačený lomový bod na hraničnej čiare				hraničný vodný tok	49,51696904	18,84889612		38,01	I-1	Valov potok (Slovenský potok)
	1/4	S	medziľahlý hraničný znak osadený na slovenskom území	kamenný medzník	kamenná platňa	ochranná tyč		49,51693953	18,84839457	574,33		I-1	
1009			nevyznačený lomový bod na hraničnej čiare				hraničný vodný tok	49,51703257	18,84838037		39,01	I-1	Valov potok (Slovenský potok)
	1/5	C	medziľahlý hraničný znak osadený na českom území	kamenný medzník	kamenná platňa	betónová skruž		49,51724121	18,84835024	577,80		I-1	

POPIS ŠTÁTNEJ HRANICE A ZOZNAM SÚRADNÍC A VÝŠOK

Číslo hraničného bodu	Číslo hraničného znaku na nepriamom vyznačení	Iniciála	Popis vyznačenia	Stabilizácia povrchová	Stabilizácia podzemná	Druh ochrany	Popis priebehu štátnej hranice po nasledujúci hraničný bod	φ ETRS89 (°)	λ ETRS89 (°)	h_{el} výška nad elipsoidom (m)	Vzdialenosť po nasledujúci hraničný bod	Číslo hraničnej mapy	Poznámky
1	2	3	4	5	6	7	8	9	10	11	12	13	14
1010			nevyznačený lomový bod na hraničnej čiare				hraničný vodný tok	49,51688107	18,84789449		44,15	I-1	Valov potok (Slovenský potok)
	1/6	S	medziľahlý hraničný znak osadený na slovenskom území	kamenný medzník	kamenná platňa			49,51679680	18,84730243	566,32		I-1	
1011			nevyznačený lomový bod na hraničnej čiare				hraničný vodný tok	49,51684792	18,84728688		35,78	I-1	Valov potok (Slovenský potok)
	1/7	C	medziľahlý hraničný znak osadený na českom území	kamenný medzník	kamenná platňa			49,51699860	18,84723977	568,98		I-1	
1012			nevyznačený lomový bod na hraničnej čiare				hraničný vodný tok	49,51681868	18,84679476		48,59	I-1	Valov potok (Slovenský potok)
	1/8	S	medziľahlý hraničný znak osadený na slovenskom území	kamenný medzník	kamenná platňa			49,51670426	18,84613374	556,99		I-1	
1013			nevyznačený lomový bod na hraničnej čiare				hraničný vodný tok	49,51674169	18,84613425		50,48	I-1	Valov potok (Slovenský potok)
	1/9	C	medziľahlý hraničný znak osadený na českom území	kamenný medzník	kamenná platňa			49,51691172	18,84611113	562,76		I-1	
1014			nevyznačený lomový bod na hraničnej čiare				hraničný vodný tok	49,51677005	18,84543848		17,52	I-1	Valov potok (Slovenský potok)
1015			nevyznačený lomový bod na hraničnej čiare				hraničný vodný tok	49,51674514	18,84519961		27,49	I-1	Valov potok (Slovenský potok)
	1/10	S	medziľahlý hraničný znak osadený na slovenskom území	kamenný medzník				49,51678557	18,84484952	551,24		I-1	
1016			nevyznačený lomový bod na hraničnej čiare				hraničný vodný tok	49,51682809	18,84484192		10,54	I-1	Valov potok (Slovenský potok)
	1/11	C	medziľahlý hraničný znak osadený na českom území	kamenný medzník	kamenná platňa			49,51694062	18,84482144	557,61		I-1	
1017			nevyznačený lomový bod na hraničnej čiare				hraničný vodný tok	49,51676289	18,84473618		27,65	I-1	Valov potok (Slovenský potok)
1018			nevyznačený lomový bod na hraničnej čiare				hraničný vodný tok	49,51661493	18,84442927		30,33	I-1	Valov potok (Slovenský potok)
1019			nevyznačený lomový bod na hraničnej čiare				hraničný vodný tok	49,51668252	18,84402343		40,15	I-1	Valov potok (Slovenský potok)
	1/12	S	medziľahlý hraničný znak osadený na slovenskom území	kamenný medzník	kamenná platňa			49,51648480	18,84355436	546,85		I-1	
1020			nevyznačený lomový bod na hraničnej čiare				hraničný vodný tok	49,51652189	18,84352690		47,30	I-1	Valov potok (Slovenský potok)

POPIS ŠTÁTNEJ HRANICE A ZOZNAM SÚRADNÍC A VÝŠOK

Číslo hraničného bodu	Číslo hraničného znaku na nepriamom vyznačení	Iniciála	Popis vyznačenia	Stabilizácia povrchová	Stabilizácia podzemná	Druh ochrany	Popis priebehu štátnej hranice po nasledujúci hraničný bod	φ ETRS89 (°)	λ ETRS89 (°)	h_{el} výška nad elipsoidom (m)	Vzdialenosť po nasledujúci hraničný bod	Číslo hraničnej mapy	Poznámky
1	2	3	4	5	6	7	8	9	10	11	12	13	14
	1/13	C	medziľahlý hraničný znak osadený na českom území	kamenný medzník	kamenná platňa			49,51658976	18,84348147	546,76		I-1	
	1/14	S	medziľahlý hraničný znak osadený na slovenskom území	kamenný medzník	kamenná platňa			49,51642139	18,84288267	543,82		I-1	koniec hraničného vodného toku Valov potok (Slovenský potok) a začiatok hraničnej cesty
1021			nevyznačený lomový bod na hraničnej čiare				hraničný vodný tok	49,51644074	18,84288574		4,74	I-1	Valov potok (Slovenský potok)
	1/15	C	medziľahlý hraničný znak osadený na českom území	kamenný medzník	kamenná platňa			49,51645835	18,84288764	543,49		I-1	koniec hraničného vodného toku Valov potok (Slovenský potok) a začiatok hraničnej cesty
1022			nevyznačený lomový bod na hraničnej čiare				hraničná cesta	49,51645686	18,84282521		17,34	I-1	
	1/16	C	medziľahlý hraničný znak osadený na českom území	kamenný medzník	kamenná platňa			49,51644701	18,84275214	543,04		I-1	koniec hraničného vodného toku Valov potok (Slovenský potok) a začiatok hraničnej cesty
1023			nevyznačený lomový bod na hraničnej čiare				hraničná cesta	49,51636876	18,84262760		15,48	I-1	
	1/17	S	medziľahlý hraničný znak osadený na slovenskom území	kamenný medzník	kamenná platňa			49,51624179	18,84252529	542,07		I-1	
1024			nevyznačený lomový bod na hraničnej čiare				hraničná cesta	49,51625848	18,84249723		8,83	I-1	
1025			nevyznačený lomový bod na hraničnej čiare				hraničná cesta	49,51621503	18,84239524		16,44	I-1	
1026			nevyznačený lomový bod na hraničnej čiare				hraničná cesta	49,51613296	18,84220634		15,96	I-1	
1027			nevyznačený lomový bod na hraničnej čiare				hraničná cesta	49,51602631	18,84205891		13,70	I-1	
	1/18	C	medziľahlý hraničný znak osadený na českom území	kamenný medzník	kamenná platňa			49,51597043	18,84196911	540,69		I-1	
1028			nevyznačený lomový bod na hraničnej čiare				hraničná cesta	49,51591713	18,84197136		27,09	I-1	
1029			nevyznačený lomový bod na hraničnej čiare				hraničná cesta	49,51567808	18,84189958		19,99	I-1	
1030			nevyznačený lomový bod na hraničnej čiare				hraničná cesta	49,51550353	18,84183374		4,67	I-1	
1031			nevyznačený lomový bod na hraničnej čiare				hraničná cesta	49,51546819	18,84179880		19,28	I-1	
1032			nevyznačený lomový bod na hraničnej čiare				hraničná cesta	49,51531430	18,84167632		10,91	I-1	

POPIS ŠTÁTNEJ HRANICE A ZOZNAM SÚRADNÍC A VÝŠOK

Číslo hraničného bodu	Číslo hraničného znaku na nepriamom vyznačení	Iniciála	Popis vyznačenia	Stabilizácia povrchová	Stabilizácia podzemná	Druh ochrany	Popis priebehu štátnej hranice po nasledujúci hraničný bod	φ ETRS89 (°)	λ ETRS89 (°)	h_{el} výška nad elipsoidom (m)	Vzdialenosť po nasledujúci hraničný bod	Číslo hraničnej mapy	Poznámky
1	2	3	4	5	6	7	8	9	10	11	12	13	14
	1/19	S	medziľahlý hraničný znak osadený na slovenskom území	kamenný medzník	kamenná platňa			49,51524210	18,84164499	538,28		I-1	
1033			nevyznačený lomový bod na hraničnej čiare				hraničná cesta	49,51524141	18,84157539		9,41	I-1	
1034			nevyznačený lomový bod na hraničnej čiare				hraničná cesta	49,51518708	18,84147568		12,87	I-1	
1035			nevyznačený lomový bod na hraničnej čiare				hraničná cesta	49,51512934	18,84132168		35,25	I-1	
	1/20	C	medziľahlý hraničný znak osadený na českom území	kamenný medzník	kamenná platňa			49,51508984	18,84110052	537,83		I-1	
1036			nevyznačený lomový bod na hraničnej čiare				hraničná cesta	49,51500197	18,84087587		11,37	I-1	
1037			nevyznačený lomový bod na hraničnej čiare				hraničná cesta	49,51497229	18,84072568		21,36	I-2	
	1/21	S	medziľahlý hraničný znak osadený na slovenskom území	kamenný medzník	kamenná platňa			49,51494243	18,84062292	537,23		I-2	
1038			nevyznačený lomový bod na hraničnej čiare				hraničná cesta	49,51494868	18,84043292		16,29	I-2	
1039			nevyznačený lomový bod na hraničnej čiare				hraničná cesta	49,51491957	18,84021244		11,71	I-2	
1040			nevyznačený lomový bod na hraničnej čiare				hraničná cesta	49,51491277	18,84005105		2,97	I-2	
	1/22	C	medziľahlý hraničný znak osadený na českom území	kamenný medzník	kamenná platňa			49,51494149	18,84002351	539,30		I-2	koniec hraničnej cesty
1041			nevyznačený lomový bod na hraničnej čiare				priamka	49,51491811	18,84001093		44,10	I-2	
	2	S	hlavný hraničný znak osadený na slovenskom území	kamenný medzník	kamenná platňa			49,51489460	18,83999897	539,30		I-2	koniec hraničnej cesty
2/1		C/S	medziľahlý hraničný znak osadený na hraničnej čiare	kamenný medzník	kamenná platňa		priamka	49,51493586	18,83940279	544,60	47,69	I-2	
2/2		C/S	medziľahlý hraničný znak osadený na hraničnej čiare	kamenný medzník	kamenná platňa		priamka	49,51500247	18,83875230	546,36	98,65	I-2	
2/3		C/S	medziľahlý hraničný znak osadený na hraničnej čiare	kamenný medzník	kamenná platňa		priamka	49,51518272	18,83741850	547,50	106,73	I-2	
	2/4	C	medziľahlý hraničný znak osadený na českom území	kamenný medzník	kamenná platňa			49,51544653	18,83605606	553,23		I-2	začiatok hraničného vodného toku Gorilov potok (Gorilův potok)

POPIS ŠTÁTNEJ HRANICE A ZOZNAM SÚRADNÍC A VÝŠOK

Číslo hraničného bodu	Číslo hraničného znaku na nepriamom vyznačení	Iniciála	Popis vyznačenia	Stabilizácia povrchová	Stabilizácia podzemná	Druh ochrany	Popis priebehu štátnej hranice po nasledujúci hraničný bod	φ ETRS89 (°)	λ ETRS89 (°)	h_{el} výška nad elipsoidom (m)	Vzdialenosť po nasledujúci hraničný bod	Číslo hraničnej mapy	Poznámky
1	2	3	4	5	6	7	8	9	10	11	12	13	14
2001			nevyznačený lomový bod na hraničnej čiare				hraničný vodný tok	49,51538764	18,83597816		5,14	I-2	Gorilov potok (Gorilův potok)
	2/5	S	medziľahlý hraničný znak osadený na slovenskom území	kamenný medzník	kamenná platňa			49,51536303	18,83594656	550,53		I-2	začiatok hraničného vodného toku Gorilov potok (Gorilův potok)
2002			nevyznačený lomový bod na hraničnej čiare				hraničný vodný tok	49,51542810	18,83594378		15,97	I-2	Gorilov potok (Gorilův potok)
2003			nevyznačený lomový bod na hraničnej čiare				hraničný vodný tok	49,51550223	18,83575490		10,96	I-2	Gorilov potok (Gorilův potok)
2004			nevyznačený lomový bod na hraničnej čiare				hraničný vodný tok	49,51551796	18,83560548		9,00	I-2	Gorilov potok (Gorilův potok)
2005			nevyznačený lomový bod na hraničnej čiare				hraničný vodný tok	49,51554072	18,83548623		15,86	I-2	Gorilov potok (Gorilův potok)
	2/6	C	medziľahlý hraničný znak osadený na českom území	kamenný medzník	kamenná platňa			49,51555850	18,83527319	555,16		I-2	
2006			nevyznačený lomový bod na hraničnej čiare				hraničný vodný tok	49,51552383	18,83526871		21,15	I-2	Gorilov potok (Gorilův potok)
	2/7	S	medziľahlý hraničný znak osadený na slovenskom území	kamenný medzník	kamenná platňa			49,51549005	18,83524875	554,94		I-2	
2007			nevyznačený lomový bod na hraničnej čiare				hraničný vodný tok	49,51556243	18,83498270		8,05	I-2	Gorilov potok (Gorilův potok)
2008			nevyznačený lomový bod na hraničnej čiare				hraničný vodný tok	49,51552380	18,83488873		22,75	I-2	Gorilov potok (Gorilův potok)
	2/8	C	medziľahlý hraničný znak osadený na českom území	kamenný medzník	kamenná platňa			49,51557510	18,83457109	560,87		I-2	
2009			nevyznačený lomový bod na hraničnej čiare				hraničný vodný tok	49,51553184	18,83457483		16,04	I-2	Gorilov potok (Gorilův potok)
	2/9	S	medziľahlý hraničný znak osadený na slovenskom území	kamenný medzník	kamenná platňa			49,51548514	18,83454550	561,60		I-2	
2010			nevyznačený lomový bod na hraničnej čiare				hraničný vodný tok	49,51551206	18,83435544		12,80	I-2	Gorilov potok (Gorilův potok)
2011			nevyznačený lomový bod na hraničnej čiare				hraničný vodný tok	49,51551177	18,83417872		9,89	I-2	Gorilov potok (Gorilův potok)
2012			nevyznačený lomový bod na hraničnej čiare				hraničný vodný tok	49,51554349	18,83405106		16,56	I-2	Gorilov potok (Gorilův potok)
2013			nevyznačený lomový bod na hraničnej čiare				hraničný vodný tok	49,51556029	18,83382379		15,54	I-2	Gorilov potok (Gorilův potok)

POPIS ŠTÁTNEJ HRANICE A ZOZNAM SÚRADNÍC A VÝŠOK

Číslo hraničného bodu	Číslo hraničného znaku na nepriamom vyznačení	Iniciála	Popis vyznačenia	Stabilizácia povrchová	Stabilizácia podzemná	Druh ochrany	Popis priebehu štátnej hranice po nasledujúci hraničný bod	φ ETRS89 (°)	λ ETRS89 (°)	h_{el} výška nad elipsoidom (m)	Vzdialenosť po nasledujúci hraničný bod	Číslo hraničnej mapy	Poznámky
1	2	3	4	5	6	7	8	9	10	11	12	13	14
2014			nevyznačený lomový bod na hraničnej čiare				hraničný vodný tok	49,51551975	18,83361839		16,21	I-2	Gorilov potok (Gorilúv potok)
	2/10	C	medziľahlý hraničný znak osadený na českom území	kamenný medzník	kamenná platňa			49,51561419	18,83342147	571,65		I-2	koniec hraničného vodného toku Gorilov potok (Gorilúv potok)
2015			nevyznačený lomový bod na hraničnej čiare				priamka	49,51557174	18,83340932		34,00	I-2	
	2/11	S	medziľahlý hraničný znak osadený na slovenskom území	kamenný medzník	kamenná platňa			49,51552847	18,83339773	571,26		I-2	koniec hraničného vodného toku Gorilov potok (Gorilúv potok)
	2/12	C/S	medziľahlý hraničný znak osadený na hraničnej čiare	kamenný medzník	kamenná platňa		priamka	49,51560824	18,83294345	581,73	69,61	I-2	
	2/13	C/S	medziľahlý hraničný znak osadený na hraničnej čiare	kamenný medzník	kamenná platňa		priamka	49,51573388	18,83200337	592,00	74,14	I-2	
	2/14	C/S	medziľahlý hraničný znak osadený na hraničnej čiare	kamenný medzník	kamenná platňa		priamka	49,51580356	18,83098331	604,52	78,20	I-2	
	2/15	C/S	medziľahlý hraničný znak osadený na hraničnej čiare	kamenný medzník	kamenná platňa		priamka	49,51600618	18,82994929	621,15	22,01	I-3	
	2/15A	C/S	doplňujúci hraničný znak osadený na hraničnej čiare	kamenný medzník	kamenná platňa		priamka	49,51599407	18,82964572	625,55	23,70	I-3	
3		C/S	hlavný hraničný znak osadený na hraničnej čiare	kamenný medzník	kamenná platňa		priamka	49,51598079	18,82931915	628,90	34,43	I-3	
	3/1	C/S	medziľahlý hraničný znak osadený na hraničnej čiare	kamenný medzník	kamenná platňa		priamka	49,51594944	18,82884558	626,08	65,55	I-3	
	3/2	C/S	medziľahlý hraničný znak osadený na hraničnej čiare	kamenný medzník	kamenná platňa		priamka	49,51589179	18,82794464	615,52	95,92	I-3	
	3/3	C/S	medziľahlý hraničný znak osadený na hraničnej čiare	kamenný medzník	kamenná platňa		priamka	49,51589129	18,82662011	598,19	51,88	I-3	
	3/4	C/S	medziľahlý hraničný znak osadený na hraničnej čiare	kamenný medzník	kamenná platňa		priamka	49,51591137	18,82590414	589,79	76,17	I-3	
	3/5	C/S	medziľahlý hraničný znak osadený na hraničnej čiare	kamenný medzník	kamenná platňa		priamka	49,51595269	18,82485425	582,20	89,13	I-3	
	3/6	C/S	medziľahlý hraničný znak osadený na hraničnej čiare	kamenný medzník	kamenná platňa		priamka	49,51601620	18,82362699	572,22	77,79	I-3	
	3/7	C/S	medziľahlý hraničný znak osadený na hraničnej čiare	kamenný medzník			priamka	49,51603977	18,82255333	568,36	36,27	I-3	pôvodná stabilizácia
	3/7A	C/S	doplňujúci hraničný znak osadený na hraničnej čiare	kamenný medzník	kamenná platňa		priamka	49,51610208	18,82206165	563,35	34,21	I-3	

POPIS ŠTÁTNEJ HRANICE A ZOZNAM SÚRADNÍC A VÝŠOK

Číslo hraničného bodu	Číslo hraničného znaku na nepriamom vyznačení	Iniciála	Popis vyznačenia	Stabilizácia povrchová	Stabilizácia podzemná	Druh ochrany	Popis priebehu štátnej hranice po nasledujúci hraničný bod	φ ETRS89 (°)	λ ETRS89 (°)	h_{el} výška nad elipsoidom (m)	Vzdialenosť po nasledujúci hraničný bod	Číslo hraničnej mapy	Poznámky
1	2	3	4	5	6	7	8	9	10	11	12	13	14
3/8		C/S	medziľahlý hraničný znak osadený na hraničnej čiare	kamenný medzník	kamenná platňa		priamka	49,51616111	18,82159779	557,88	74,53	I-3	
3/9		C/S	medziľahlý hraničný znak osadený na hraničnej čiare	kamenný medzník	kamenná platňa		priamka	49,51622788	18,82057376	542,94	91,45	I-3	
4		C/S	hlavný hraničný znak osadený na hraničnej čiare	kamenný medzník	kamenná platňa		priamka	49,51629542	18,81931496	540,28	41,52	I-4	
4/1		C/S	medziľahlý hraničný znak osadený na hraničnej čiare	kamenný medzník			priamka	49,51629030	18,81874166	550,43	55,81	I-4	pôvodná stabilizácia
4/2		C/S	medziľahlý hraničný znak osadený na hraničnej čiare	kamenný medzník			priamka	49,51631832	18,81797207	559,31	46,68	I-4	pôvodná stabilizácia
4/3		C/S	medziľahlý hraničný znak osadený na hraničnej čiare	kamenný medzník	kamenná platňa		priamka	49,51632867	18,81732763	564,43	49,28	I-4	
4/4		C/S	medziľahlý hraničný znak osadený na hraničnej čiare	kamenný medzník			priamka	49,51634222	18,81664720	567,62	34,97	I-4	pôvodná stabilizácia
4/4A		C/S	doplňujúci hraničný znak osadený na hraničnej čiare	kamenný medzník	kamenná platňa		priamka	49,51633470	18,81616451	566,46	51,48	I-4	
4/5		C/S	medziľahlý hraničný znak osadený na hraničnej čiare	kamenný medzník			priamka	49,51632359	18,81545367	563,18	70,00	I-4	pôvodná stabilizácia
4/6		C/S	medziľahlý hraničný znak osadený na hraničnej čiare	kamenný medzník			priamka	49,51634656	18,81448757	557,31	42,95	I-4	pôvodná stabilizácia
4/7		C/S	medziľahlý hraničný znak osadený na hraničnej čiare	kamenný medzník	kamenná platňa		priamka	49,51634699	18,81389447	559,65	80,64	I-4	
4/7A		C/S	doplňujúci hraničný znak osadený na hraničnej čiare	kamenný medzník	kamenná platňa		priamka	49,51636826	18,81278131	571,43	29,77	I-4	
4/8		C/S	medziľahlý hraničný znak osadený na hraničnej čiare	kamenný medzník	kamenná platňa		priamka	49,51637612	18,81237017	575,17	77,94	I-4	
4/9		C/S	medziľahlý hraničný znak osadený na hraničnej čiare	kamenný medzník	kamenná platňa		priamka	49,51610922	18,81137487	586,11	81,32	I-4	
4/10		C/S	medziľahlý hraničný znak osadený na hraničnej čiare	kamenný medzník	kamenná platňa		priamka	49,51583088	18,81033622	602,71	81,73	I-4	
4/11		C/S	medziľahlý hraničný znak osadený na hraničnej čiare	kamenný medzník	kamenná platňa		priamka	49,51556099	18,80928644	627,83	40,64	I-4	
4/12		C/S	medziľahlý hraničný znak osadený na hraničnej čiare	kamenný medzník	kamenná platňa		priamka	49,51542747	18,80876401	637,21	48,43	I-5	
4/13		C/S	medziľahlý hraničný znak osadený na hraničnej čiare	kamenný medzník	kamenná platňa		priamka	49,51525993	18,80814653	643,98	45,66	I-5	

POPIS ŠTÁTNEJ HRANICE A ZOZNAM SÚRADNÍC A VÝŠOK

Číslo hraničného bodu	Číslo hraničného znaku na nepriamom vyznačení	Iniciála	Popis vyznačenia	Stabilizácia povrchová	Stabilizácia podzemná	Druh ochrany	Popis priebehu štátnej hranice po nasledujúci hraničný bod	φ ETRS89 (°)	λ ETRS89 (°)	h_{el} výška nad elipsoidom (m)	Vzdialenosť po nasledujúci hraničný bod	Číslo hraničnej mapy	Poznámky
1	2	3	4	5	6	7	8	9	10	11	12	13	14
5		C/S	hlavný hraničný znak osadený na hraničnej čiare	kamenný medzník	kamenná platňa		priamka	49,51507587	18,80758299	647,06	45,91	I-5	
5/1		C/S	medziľahlý hraničný znak osadený na hraničnej čiare	kamenný medzník	kamenná platňa		priamka	49,51477788	18,80714422	646,62	50,23	I-5	
5/1A		C/S	doplňujúci hraničný znak osadený na hraničnej čiare	kamenný medzník	kamenná platňa		priamka	49,51443098	18,80669960	645,59	43,77	I-5	
5/2		C/S	medziľahlý hraničný znak osadený na hraničnej čiare	kamenný medzník			priamka	49,51412898	18,80631258	643,43	65,06	I-5	pôvodná stabilizácia
5/3		C/S	medziľahlý hraničný znak osadený na hraničnej čiare	kamenný medzník	kamenná platňa		priamka	49,51365608	18,80578365	637,64	38,28	I-5	
5/3A		C/S	doplňujúci hraničný znak osadený na hraničnej čiare	kamenný medzník	kamenná platňa		priamka	49,51339249	18,80544393	633,06	73,32	I-5	
5/4		C/S	medziľahlý hraničný znak osadený na hraničnej čiare	kamenný medzník			priamka	49,51288743	18,80479313	624,30	75,41	I-5	pôvodná stabilizácia
5/5		C/S	medziľahlý hraničný znak osadený na hraničnej čiare	kamenný medzník	kamenná platňa		priamka	49,51237036	18,80411928	612,28	83,82	I-5	
5/6		C/S	medziľahlý hraničný znak osadený na hraničnej čiare	kamenný medzník	kamenná platňa		priamka	49,51180510	18,80335377	596,71	122,60	I-6	
5/7		C/S	medziľahlý hraničný znak osadený na hraničnej čiare	kamenný medzník	kamenná platňa		priamka	49,51100545	18,80218853	577,27	120,10	I-6	
5/8		C/S	medziľahlý hraničný znak osadený na hraničnej čiare	kamenný medzník	kamenná platňa		priamka	49,51022646	18,80103966	563,44	83,83	I-6	pôvodná stabilizácia
5/9		C/S	medziľahlý hraničný znak osadený na hraničnej čiare	kamenný medzník	kamenná platňa		priamka	49,50969428	18,80021993	546,38	21,31	I-6	
5/10		C/S	medziľahlý hraničný znak osadený na hraničnej čiare	kamenný medzník	kamenná platňa		priamka	49,50954920	18,80002767	542,57	31,97	I-6	
6		C/S	hlavný hraničný znak osadený na hraničnej čiare	kamenný medzník	kamenná platňa		priamka	49,50933145	18,79973966	538,94	90,42	I-6	
6/1		C/S	medziľahlý hraničný znak osadený na hraničnej čiare	kamenný medzník	kamenná platňa		priamka	49,50919313	18,79850928	544,72	50,64	I-6	
6/1A		C/S	doplňujúci hraničný znak osadený na hraničnej čiare	kamenný medzník	kamenná platňa		priamka	49,50912662	18,79781759	558,01	32,42	I-6	
6/2		C/S	medziľahlý hraničný znak osadený na hraničnej čiare	kamenný medzník	kamenná platňa		priamka	49,50908400	18,79737481	564,68	28,49	I-6	
6/2A		C/S	doplňujúci hraničný znak osadený na hraničnej čiare	kamenný medzník	kamenná platňa		priamka	49,50902145	18,79699346	568,64	17,23	I-6	

POPIS ŠTÁTNEJ HRANICE A ZOZNAM SÚRADNÍC A VÝŠOK

Číslo hraničného bodu	Číslo hraničného znaku na nepriamom vyznačení	Iniciála	Popis vyznačenia	Stabilizácia povrchová	Stabilizácia podzemná	Druh ochrany	Popis priebehu štátnej hranice po nasledujúci hraničný bod	φ ETRS89 (°)	λ ETRS89 (°)	h_{el} výška nad elipsoidom (m)	Vzdialenosť po nasledujúci hraničný bod	Číslo hraničnej mapy	Poznámky
1	2	3	4	5	6	7	8	9	10	11	12	13	14
6/3		C/S	medziľahlý hraničný znak osadený na hraničnej čiare	kamenný medzník	kamenná platňa		priamka	49,50898387	18,79676269	569,14	59,34	I-6	
6/4		C/S	medziľahlý hraničný znak osadený na hraničnej čiare	kamenný medzník	kamenná platňa		priamka	49,50895224	18,79594460	563,87	109,73	I-6	
6/5		C/S	medziľahlý hraničný znak osadený na hraničnej čiare	obetónovaný kamenný medzník			priamka	49,50879624	18,79444864	569,23	46,22	I-7	
6/6		C/S	medziľahlý hraničný znak osadený na hraničnej čiare	kamenný medzník	kamenná platňa		priamka	49,50871844	18,79382204	573,46	60,36	I-7	
6/6A		C/S	doplňujúci hraničný znak osadený na hraničnej čiare	kamenný medzník	kamenná platňa		priamka	49,50863376	18,79299876	586,41	45,98	I-7	
6/7		C/S	medziľahlý hraničný znak osadený na hraničnej čiare	kamenný medzník	kamenná platňa		priamka	49,50856919	18,79237181	594,27	83,88	I-7	
6/8		C/S	medziľahlý hraničný znak osadený na hraničnej čiare	kamenný medzník	kamenná platňa		priamka	49,50845264	18,79122760	614,96	83,73	I-7	
6/9		C/S	medziľahlý hraničný znak osadený na hraničnej čiare	kamenný medzník	kamenná platňa		priamka	49,50840226	18,79007425	635,39	70,54	I-7	
6/10		C/S	medziľahlý hraničný znak osadený na hraničnej čiare	kamenný medzník	kamenná platňa		priamka	49,50868193	18,78920007	645,97	28,15	I-7	
7		C/S	hlavný hraničný znak osadený na hraničnej čiare	kamenný medzník	kamenná platňa		priamka	49,50865758	18,78881312	647,55	26,23	I-7	
7/1		C/S	medziľahlý hraničný znak osadený na hraničnej čiare	kamenný medzník	kamenná platňa		priamka	49,50848778	18,78856171	647,56	44,22	I-7	
7/2		C/S	medziľahlý hraničný znak osadený na hraničnej čiare	kamenný medzník	kamenná platňa		priamka	49,50828503	18,78803673	644,37	32,84	I-8	
7/3		C/S	medziľahlý hraničný znak osadený na hraničnej čiare	kamenný medzník	kamenná platňa		priamka	49,50813433	18,78764686	639,84	109,39	I-8	
7/4		C/S	medziľahlý hraničný znak osadený na hraničnej čiare	kamenný medzník			priamka	49,50766436	18,78632082	623,53	73,20	I-8	pôvodná stabilizácia
7/4A		C/S	doplňujúci hraničný znak osadený na hraničnej čiare	kamenný medzník	kamenná platňa		priamka	49,50734977	18,78543215	611,70	45,67	I-8	
7/5		C/S	medziľahlý hraničný znak osadený na hraničnej čiare	kamenný medzník	kamenná platňa		priamka	49,50715341	18,78487748	604,56	88,88	I-8	
7/5A		C/S	doplňujúci hraničný znak osadený na hraničnej čiare	kamenný medzník	kamenná platňa		priamka	49,50674359	18,78382506	589,96	47,41	I-8	
7/6		C/S	medziľahlý hraničný znak osadený na hraničnej čiare	kamenný medzník	kamenná platňa		priamka	49,50652479	18,78326385	581,92	85,89	I-8	

POPIS ŠTÁTNEJ HRANICE A ZOZNAM SÚRADNÍC A VÝŠOK

Číslo hraničného bodu	Číslo hraničného znaku na nepriamom vyznačení	Iniciála	Popis vyznačenia	Stabilizácia povrchová	Stabilizácia podzemná	Druh ochrany	Popis priebehu štátnej hranice po nasledujúci hraničný bod	φ ETRS89 (°)	λ ETRS89 (°)	h_{el} výška nad elipsoidom (m)	Vzdialenosť po nasledujúci hraničný bod	Číslo hraničnej mapy	Poznámky
1	2	3	4	5	6	7	8	9	10	11	12	13	14
7/7		C/S	medziľahlý hraničný znak osadený na hraničnej čiare	kamenný medzník	kamenná platňa		priamka	49,50614036	18,78223510	568,99	66,42	I-8	
7/7A		C/S	doplňujúci hraničný znak osadený na hraničnej čiare	kamenný medzník	kamenná platňa		priamka	49,50583937	18,78144289	557,22	49,35	I-9	
7/8		C/S	medziľahlý hraničný znak osadený na hraničnej čiare	kamenný medzník	kamenná platňa		priamka	49,50561598	18,78085414	546,30	65,40	I-9	
7/9		C/S	medziľahlý hraničný znak osadený na hraničnej čiare	kamenný medzník	kamenná platňa		priamka	49,50529730	18,78009527	535,06	74,69	I-9	
8		C/S	hlavný hraničný znak osadený na hraničnej čiare	kamenný medzník	kamenná platňa		priamka	49,50499706	18,77917280	521,13	88,22	I-9	
8/1		C/S	medziľahlý hraničný znak osadený na hraničnej čiare	kamenný medzník	kamenná platňa		priamka	49,50443938	18,77830605	519,83	83,17	I-9	
8/2		C/S	medziľahlý hraničný znak osadený na hraničnej čiare	kamenný medzník	kamenná platňa		priamka	49,50390842	18,77749743	529,09	101,04	I-9	
8/3		C/S	medziľahlý hraničný znak osadený na hraničnej čiare	kamenný medzník	kamenná platňa		priamka	49,50331807	18,77643678	545,37	65,82	I-9	
8/4		C/S	medziľahlý hraničný znak osadený na hraničnej čiare	kamenný medzník	kamenná platňa		priamka	49,50278827	18,77603177	556,31	69,63	I-9	
8/5		C/S	medziľahlý hraničný znak osadený na hraničnej čiare	kamenný medzník	kamenná platňa		priamka	49,50232815	18,77537980	570,70	110,82	I-9	
8/6		C/S	medziľahlý hraničný znak osadený na hraničnej čiare	kamenný medzník	kamenná platňa		priamka	49,50169941	18,77419259	594,75	55,53	I-10	
8/6A		C/S	doplňujúci hraničný znak osadený na hraničnej čiare	kamenný medzník	kamenná platňa		priamka	49,50135252	18,77364097	607,79	58,13	I-10	
9		C/S	hlavný hraničný znak osadený na hraničnej čiare	kamenný medzník			priamka	49,50099012	18,77306507	619,54	47,30	I-10	pôvodná stabilizácia
9/A		C/S	doplňujúci hraničný znak osadený na hraničnej čiare	kamenný medzník	kamenná platňa		priamka	49,50069786	18,77258811	625,42	28,20	I-10	
9/1		C/S	medziľahlý hraničný znak osadený na hraničnej čiare	kamenný medzník	kamenná platňa		priamka	49,50052439	18,77230484	626,69	44,10	I-10	
9/1A		C/S	doplňujúci hraničný znak osadený na hraničnej čiare	kamenný medzník	kamenná platňa		priamka	49,50027088	18,77183591	623,18	36,10	I-10	
9/2		C/S	medziľahlý hraničný znak osadený na hraničnej čiare	kamenný medzník	kamenná platňa		priamka	49,50006389	18,77145216	618,75	90,14	I-10	
9/3		C/S	medziľahlý hraničný znak osadený na hraničnej čiare	kamenný medzník	kamenná platňa		priamka	49,49954552	18,77049576	604,59	57,05	I-10	

POPIS ŠTÁTNEJ HRANICE A ZOZNAM SÚRADNÍC A VÝŠOK

Číslo hraničného bodu	Číslo hraničného znaku na nepriamom vyznačení	Iniciála	Popis vyznačenia	Stabilizácia povrchová	Stabilizácia podzemná	Druh ochrany	Popis priebehu štátnej hranice po nasledujúci hraničný bod	φ ETRS89 (°)	λ ETRS89 (°)	h_{el} výška nad elipsoidom (m)	Vzdialenosť po nasledujúci hraničný bod	Číslo hraničnej mapy	Poznámky
1	2	3	4	5	6	7	8	9	10	11	12	13	14
9/3A		C/S	doplňujúci hraničný znak osadený na hraničnej čiare	kamenný medzník	kamenná platňa		priamka	49,49918156	18,76994059	595,69	67,67	I-10	
9/4		C/S	medziľahlý hraničný znak osadený na hraničnej čiare	kamenný medzník	kamenná platňa		priamka	49,49874986	18,76928262	585,68	39,23	I-10	
9/4A		C/S	doplňujúci hraničný znak osadený na hraničnej čiare	kamenný medzník	kamenná platňa		priamka	49,49844985	18,76899789	578,77	31,47	I-10	
9/5		C/S	medziľahlý hraničný znak osadený na hraničnej čiare	kamenný medzník	kamenná platňa		priamka	49,49820904	18,76876980	573,68	94,78	I-10	
9/6		C/S	medziľahlý hraničný znak osadený na hraničnej čiare	kamenný medzník			priamka	49,49745236	18,76816766	569,59	47,74	I-11	pôvodná stabilizácia
9/7		C/S	medziľahlý hraničný znak osadený na hraničnej čiare	kamenný medzník	kamenná platňa		priamka	49,49706980	18,76786892	565,97	40,76	I-11	
9/8		C/S	medziľahlý hraničný znak osadený na hraničnej čiare	kamenný medzník	kamenná platňa		priamka	49,49676405	18,76755874	560,92	74,02	I-11	
9/9		C/S	medziľahlý hraničný znak osadený na hraničnej čiare	kamenný medzník	kamenná platňa		priamka	49,49618808	18,76704678	546,72	49,84	I-11	
9/10		C/S	medziľahlý hraničný znak osadený na hraničnej čiare	kamenný medzník	kamenná platňa		priamka	49,49579418	18,76671869	534,45	67,89	I-11	
10		C/S	hlavný hraničný znak osadený na hraničnej čiare	kamenný medzník	kamenná platňa		priamka	49,49533415	18,76610287	513,43	19,03	I-11	
10/1		C/S	atypický hraničný znak osadený na hraničnej čiare	kamenná doska			priamka	49,49520675	18,76592759	512,54	20,49	I-11	dočasne bez povrchovej stabilizácie
10/2		C/S	medziľahlý hraničný znak osadený na hraničnej čiare	kamenný medzník	kamenná platňa		priamka	49,49507351	18,76573210	512,22	47,79	I-11	
10/3		C/S	medziľahlý hraničný znak osadený na hraničnej čiare	kamenný medzník			priamka	49,49483411	18,76518440	514,33	57,97	I-11	pôvodná stabilizácia
10/4		C/S	medziľahlý hraničný znak osadený na hraničnej čiare	kamenný medzník	kamenná platňa		priamka	49,49453335	18,76453160	532,11	30,37	I-11	
10/5		C/S	medziľahlý hraničný znak osadený na hraničnej čiare	kamenný medzník	kamenná platňa		priamka	49,49437421	18,76419098	534,76	22,06	I-11	
10/6		C/S	medziľahlý hraničný znak osadený na hraničnej čiare	kamenný medzník	kamenná platňa		priamka	49,49425883	18,76394333	540,95	103,71	I-11	
10/7		C/S	medziľahlý hraničný znak osadený na hraničnej čiare	kamenný medzník	kamenná platňa		priamka	49,49369813	18,76279938	552,08	52,67	I-12	
10/8		C/S	medziľahlý hraničný znak osadený na hraničnej čiare	kamenný medzník	kamenná platňa		priamka	49,49355237	18,76210762	557,56	76,00	I-12	

POPIS ŠTÁTNEJ HRANICE A ZOZNAM SÚRADNÍC A VÝŠOK

Číslo hraničného bodu	Číslo hraničného znaku na nepriamom vyznačení	Iniciála	Popis vyznačenia	Stabilizácia povrchová	Stabilizácia podzemná	Druh ochrany	Popis priebehu štátnej hranice po nasledujúci hraničný bod	φ ETRS89 (°)	λ ETRS89 (°)	h_{el} výška nad elipsoidom (m)	Vzdialenosť po nasledujúci hraničný bod	Číslo hraničnej mapy	Poznámky
1	2	3	4	5	6	7	8	9	10	11	12	13	14
10/9		C/S	medziľahlý hraničný znak osadený na hraničnej čiare	kamenný medzník	kamenná platňa		priamka	49,49323911	18,76117543	570,96	63,38	I-12	
10/10		C/S	medziľahlý hraničný znak osadený na hraničnej čiare	kamenný medzník	kamenná platňa		priamka	49,49294572	18,76042512	580,44	111,70	I-12	
10/11		C/S	medziľahlý hraničný znak osadený na hraničnej čiare	kamenný medzník	kamenná platňa		priamka	49,49244449	18,75908926	598,10	118,45	I-12	
10/12		C/S	medziľahlý hraničný znak osadený na hraničnej čiare	obetónovaný kamenný medzník			priamka	49,49183626	18,75774641	620,71	66,99	I-12	
10/13		C/S	medziľahlý hraničný znak osadený na hraničnej čiare	kamenný medzník	kamenná platňa		priamka	49,49136818	18,75716425	632,97	35,31	I-12	
10/13A		C/S	doplňujúci hraničný znak osadený na hraničnej čiare	kamenný medzník	kamenná platňa		priamka	49,49111869	18,75686294	639,33	66,38	I-12	
10/14		C/S	medziľahlý hraničný znak osadený na hraničnej čiare	kamenný medzník	kamenná platňa		priamka	49,49064958	18,75629574	650,06	62,49	I-13	
10/14A		C/S	doplňujúci hraničný znak osadený na hraničnej čiare	kamenný medzník	kamenná platňa		priamka	49,49012999	18,75596775	652,76	43,91	I-13	
10/15		C/S	medziľahlý hraničný znak osadený na hraničnej čiare	kamenný medzník	kamenná platňa		priamka	49,48976470	18,75573667	652,42	59,31	I-13	
10/16		C/S	medziľahlý hraničný znak osadený na hraničnej čiare	kamenný medzník	kamenná platňa		priamka	49,48926196	18,75546396	653,30	48,08	I-13	
10/16A		C/S	doplňujúci hraničný znak osadený na hraničnej čiare	kamenný medzník	kamenná platňa		priamka	49,48885350	18,75524578	657,85	23,24	I-13	
10/17		C/S	medziľahlý hraničný znak osadený na hraničnej čiare	kamenný medzník	kamenná platňa		priamka	49,48865628	18,75514040	658,58	27,54	I-13	
10/18		C/S	medziľahlý hraničný znak osadený na hraničnej čiare	kamenný medzník	kamenná platňa		priamka	49,48845356	18,75492216	660,11	32,82	I-13	
11		C/S	hlavný hraničný znak osadený na hraničnej čiare	kamenný medzník	kamenná platňa		priamka	49,48838217	18,75448283	661,01	20,72	I-13	
11/1		C/S	medziľahlý hraničný znak osadený na hraničnej čiare	kamenný medzník	kamenná platňa		priamka	49,48845251	18,75421795	661,91	41,49	I-13	
11/2		C/S	medziľahlý hraničný znak osadený na hraničnej čiare	kamenný medzník	kamenná platňa		priamka	49,48864614	18,75372851	662,71	33,95	I-13	
11/3		C/S	medziľahlý hraničný znak osadený na hraničnej čiare	kamenný medzník	kamenná platňa		priamka	49,48880764	18,75333092	662,55	67,92	I-13	
11/4		C/S	medziľahlý hraničný znak osadený na hraničnej čiare	kamenný medzník	kamenná platňa		priamka	49,48916455	18,75257036	661,94	92,55	I-13	

POPIS ŠTÁTNEJ HRANICE A ZOZNAM SÚRADNÍC A VÝŠOK

Číslo hraničného bodu	Číslo hraničného znaku na nepriamom vyznačení	Iniciála	Popis vyznačenia	Stabilizácia povrchová	Stabilizácia podzemná	Druh ochrany	Popis priebehu štátnej hranice po nasledujúci hraničný bod	φ ETRS89 (°)	λ ETRS89 (°)	h_{el} výška nad elipsoidom (m)	Vzdialenosť po nasledujúci hraničný bod	Číslo hraničnej mapy	Poznámky
1	2	3	4	5	6	7	8	9	10	11	12	13	14
11/5		C/S	medziľahlý hraničný znak osadený na hraničnej čiare	kamenný medzník	kamenná platňa		priamka	49,48958121	18,75146478	666,62	89,39	I-13	
11/6		C/S	medziľahlý hraničný znak osadený na hraničnej čiare	kamenný medzník	kamenná platňa		priamka	49,49003633	18,75044849	670,93	2,91	I-13	začiatok hraničnej cesty
11001			nevyznačený lomový bod na hraničnej čiare				hraničná cesta	49,49001497	18,75042683		16,36	I-13	
	11/7	S	medziľahlý hraničný znak osadený na slovenskom území	kamenný medzník	kamenná platňa			49,49000005	18,75041512	670,23		I-13	začiatok hraničnej cesty
11002			nevyznačený lomový bod na hraničnej čiare				hraničná cesta	49,49007237	18,75021890		6,57	I-13	
11003			nevyznačený lomový bod na hraničnej čiare				hraničná cesta	49,49009360	18,75013433		26,47	I-13	
11004			nevyznačený lomový bod na hraničnej čiare				hraničná cesta	49,49017418	18,74979050		8,95	I-13	
11005			nevyznačený lomový bod na hraničnej čiare				hraničná cesta	49,49019717	18,74967207		6,67	I-13	
	12	C	hlavný hraničný znak osadený na českom území	kamenný medzník	kamenná platňa			49,49025676	18,74965334	668,67		I-13	
12001			nevyznačený lomový bod na hraničnej čiare				hraničná cesta	49,49019366	18,74958014		6,72	I-13	
12002			nevyznačený lomový bod na hraničnej čiare				hraničná cesta	49,49017554	18,74949166		10,46	I-13	
12003			nevyznačený lomový bod na hraničnej čiare				hraničná cesta	49,49012916	18,74936606		45,13	I-13	
12004			nevyznačený lomový bod na hraničnej čiare				hraničná cesta	49,48989648	18,74885573		10,56	I-13	
12005			nevyznačený lomový bod na hraničnej čiare				hraničná cesta	49,48983828	18,74874058		15,52	I-13	
12006			nevyznačený lomový bod na hraničnej čiare				hraničná cesta	49,48974454	18,74858187		22,65	I-13	
12007			nevyznačený lomový bod na hraničnej čiare				hraničná cesta	49,48959606	18,74836796		11,51	I-13	
12008			nevyznačený lomový bod na hraničnej čiare				hraničná cesta	49,48952161	18,74825771		9,65	I-13	
	12/1	S	medziľahlý hraničný znak osadený na slovenskom území	kamenný medzník	kamenná platňa			49,48948957	18,74825490	658,91		I-13	

POPIS ŠTÁTNEJ HRANICE A ZOZNAM SÚRADNÍC A VÝŠOK

Číslo hraničného bodu	Číslo hraničného znaku na nepriamom vyznačení	Iniciála	Popis vyznačenia	Stabilizácia povrchová	Stabilizácia podzemná	Druh ochrany	Popis priebehu štátnej hranice po nasledujúci hraničný bod	φ ETRS89 (°)	λ ETRS89 (°)	h_{el} výška nad elipsoidom (m)	Vzdialenosť po nasledujúci hraničný bod	Číslo hraničnej mapy	Poznámky
1	2	3	4	5	6	7	8	9	10	11	12	13	14
12009			nevyznačený lomový bod na hraničnej čiare				hraničná cesta	49,48946513	18,74815661		10,88	I-13	
12010			nevyznačený lomový bod na hraničnej čiare				hraničná cesta	49,48941230	18,74803015		11,27	I-13	
12011			nevyznačený lomový bod na hraničnej čiare				hraničná cesta	49,48936597	18,74789181		13,15	I-13	
	12/2	C	medziľahlý hraničný znak osadený na českom území	kamenný medzník	kamenná platňa			49,48934780	18,74769221	653,37		I-13	
12012			nevyznačený lomový bod na hraničnej čiare				hraničná cesta	49,48932432	18,74772187		11,09	I-13	
12013			nevyznačený lomový bod na hraničnej čiare				hraničná cesta	49,48930374	18,74757208		8,45	I-13	
	12/3	S	medziľahlý hraničný znak osadený na slovenskom území	kamenný medzník	kamenná platňa			49,48923821	18,74750096	651,57		I-13	koniec hraničnej cesty
12014			nevyznačený lomový bod na hraničnej čiare				priamka	49,48925533	18,74748218		2,65	I-13	
12/4		C/S	medziľahlý hraničný znak osadený na hraničnej čiare	kamenný medzník	kamenná platňa		priamka	49,48927334	18,74746191	651,32	87,20	I-13	koniec hraničnej cesty, pôvodná stabilizácia
12/5		C/S	medziľahlý hraničný znak osadený na hraničnej čiare	kamenný medzník	kamenná platňa		priamka	49,48889083	18,74641095	641,99	76,29	I-14	
12/5A		C/S	doplňujúci hraničný znak osadený na hraničnej čiare	kamenný medzník	kamenná platňa		priamka	49,48876484	18,74537571	630,06	45,47	I-14	
12/6		C/S	medziľahlý hraničný znak osadený na hraničnej čiare	kamenný medzník	kamenná platňa		priamka	49,48868978	18,74475863	621,62	62,18	I-14	
12/7		C/S	medziľahlý hraničný znak osadený na hraničnej čiare	kamenný medzník	kamenná platňa		priamka	49,48867464	18,74390077	610,60	63,18	I-14	
12/7A		C/S	doplňujúci hraničný znak osadený na hraničnej čiare	kamenný medzník	kamenná platňa		priamka	49,48876267	18,74303901	597,63	40,80	I-14	
12/8		C/S	medziľahlý hraničný znak osadený na hraničnej čiare	kamenný medzník			priamka	49,48881938	18,74248278	587,48	33,53	I-14	
12/8A		C/S	doplňujúci hraničný znak osadený na hraničnej čiare	kamenný medzník	kamenná platňa		priamka	49,48889543	18,74203496	580,75	55,76	I-14	
12/9		C/S	medziľahlý hraničný znak osadený na hraničnej čiare	kamenný medzník	kamenná platňa		priamka	49,48902162	18,74129009	568,67	66,46	I-14	
12/10		C/S	medziľahlý hraničný znak osadený na hraničnej čiare	kamenný medzník	kamenná platňa		priamka	49,48914143	18,74039106	567,06	52,62	I-14	

POPIS ŠTÁTNEJ HRANICE A ZOZNAM SÚRADNÍC A VÝŠOK

Číslo hraničného bodu	Číslo hraničného znaku na nepriamom vyznačení	Iniciála	Popis vyznačenia	Stabilizácia povrchová	Stabilizácia podzemná	Druh ochrany	Popis priebehu štátnej hranice po nasledujúci hraničný bod	φ ETRS89 (°)	λ ETRS89 (°)	h_{el} výška nad elipsoidom (m)	Vzdialenosť po nasledujúci hraničný bod	Číslo hraničnej mapy	Poznámky
1	2	3	4	5	6	7	8	9	10	11	12	13	14
12/10A		C/S	doplňujúci hraničný znak osadený na hraničnej čiare	kamenný medzník	kamenná platňa		priamka	49,48942407	18,73980855	581,00	17,93	I-14	
12/11		C/S	medziľahlý hraničný znak osadený na hraničnej čiare	kamenný medzník	kamenná platňa		priamka	49,48952038	18,73961010	584,45	20,84	I-14	
12/11A		C/S	doplňujúci hraničný znak osadený na hraničnej čiare	kamenný medzník	kamenná platňa		priamka	49,48959769	18,73934821	584,80	32,53	I-14	
12/12		C/S	medziľahlý hraničný znak osadený na hraničnej čiare	kamenný medzník	kamenná platňa		priamka	49,48971850	18,73893921	581,62	36,13	I-14	
12/13		C/S	medziľahlý hraničný znak osadený na hraničnej čiare	kamenný medzník	kamenná platňa		priamka	49,48983075	18,73847129	579,61	70,03	I-14	
12/14		C/S	medziľahlý hraničný znak osadený na hraničnej čiare	kamenný medzník	kamenná platňa		priamka	49,49001296	18,73754631	591,19	14,80	I-14	
13		C/S	hlavný hraničný znak osadený na hraničnej čiare	kamenný medzník	kamenná platňa		priamka	49,49004652	18,73734862	592,04	25,08	I-14	
13/1		C/S	medziľahlý hraničný znak osadený na hraničnej čiare	kamenný medzník	kamenná platňa		priamka	49,49005732	18,73700279	591,24	77,70	I-14	
13/2		C/S	medziľahlý hraničný znak osadený na hraničnej čiare	kamenný medzník			priamka	49,49018642	18,73594833	592,93	31,94	I-15	pôvodná stabilizácia
13/3		C/S	medziľahlý hraničný znak osadený na hraničnej čiare	kamenný medzník	kamenná platňa		priamka	49,49021721	18,73551019	596,24	23,08	I-15	
13/3A		C/S	doplňujúci hraničný znak osadený na hraničnej čiare	kamenný medzník	kamenná platňa		priamka	49,49029988	18,73521786	600,94	24,46	I-15	
13/4		C/S	medziľahlý hraničný znak osadený na hraničnej čiare	kamenný medzník			priamka	49,49038770	18,73490828	603,05	32,71	I-15	pôvodná stabilizácia
13/5		C/S	medziľahlý hraničný znak osadený na hraničnej čiare	kamenný medzník	kamenná platňa		priamka	49,49064001	18,73467617	607,25	43,06	I-15	
13/6		C/S	medziľahlý hraničný znak osadený na hraničnej čiare	kamenný medzník			priamka	49,49076147	18,73411184	605,01	52,75	I-15	pôvodná stabilizácia
13/7		C/S	medziľahlý hraničný znak osadený na hraničnej čiare	kamenný medzník	kamenná platňa		priamka	49,49108785	18,73358331	593,54	44,82	I-15	
13/8		C/S	medziľahlý hraničný znak osadený na hraničnej čiare	kamenný medzník	kamenná platňa		priamka	49,49139081	18,73317535	582,83	105,86	I-15	
13/9		C/S	medziľahlý hraničný znak osadený na hraničnej čiare	kamenný medzník	kamenná platňa		priamka	49,49226168	18,73258532	576,29	38,34	I-15	
13/10		C/S	medziľahlý hraničný znak osadený na hraničnej čiare	kamenný medzník	kamenná platňa		priamka	49,49256660	18,73233801	572,67	52,55	I-15	

POPIS ŠTÁTNEJ HRANICE A ZOZNAM SÚRADNÍC A VÝŠOK

Číslo hraničného bodu	Číslo hraničného znaku na nepriamom vyznačení	Iniciála	Popis vyznačenia	Stabilizácia povrchová	Stabilizácia podzemná	Druh ochrany	Popis priebehu štátnej hranice po nasledujúci hraničný bod	φ ETRS89 (°)	λ ETRS89 (°)	h_{el} výška nad elipsoidom (m)	Vzdialenosť po nasledujúci hraničný bod	Číslo hraničnej mapy	Poznámky
1	2	3	4	5	6	7	8	9	10	11	12	13	14
13/10A		C/S	doplňujúci hraničný znak osadený na hraničnej čiare	kamenný medzník	kamenná platňa		priamka	49,49294453	18,73190256	566,07	19,54	I-15	
13/11		C/S	medziľahlý hraničný znak osadený na hraničnej čiare	kamenný medzník	kamenná platňa		priamka	49,49308513	18,73174075	567,28	72,15	I-15	
13/11A		C/S	doplňujúci hraničný znak osadený na hraničnej čiare	kamenný medzník	kamenná platňa		priamka	49,49363831	18,73122010	573,01	38,80	I-15	
13/12		C/S	medziľahlý hraničný znak osadený na hraničnej čiare	kamenný medzník	kamenná platňa		priamka	49,49393565	18,73094005	574,58	36,74	I-15	
13/13		C/S	medziľahlý hraničný znak osadený na hraničnej čiare	kamenný medzník	kamenná platňa		priamka	49,49420049	18,73063684	574,07	84,24	I-15	
13/14		C/S	medziľahlý hraničný znak osadený na hraničnej čiare	kamenný medzník	kamenná platňa		priamka	49,49475113	18,72983855	574,94	73,39	I-15	
13/15		C/S	medziľahlý hraničný znak osadený na hraničnej čiare	kamenný medzník			priamka	49,49515763	18,72904060	584,19	34,66	I-16	pôvodná stabilizácia
13/16		C/S	medziľahlý hraničný znak osadený na hraničnej čiare	kamenný medzník	kamenná platňa		priamka	49,49522441	18,72857320	587,37	110,72	I-16	
14		C/S	hlavný hraničný znak osadený na hraničnej čiare	kamenný medzník	kamenná platňa		priamka	49,49528445	18,72704778	598,60	45,13	I-16	
14/1		C/S	medziľahlý hraničný znak osadený na hraničnej čiare	kamenný medzník	kamenná platňa		priamka	49,49545612	18,72648330	595,09	74,31	I-16	
14/2		C/S	medziľahlý hraničný znak osadený na hraničnej čiare	kamenný medzník	kamenná platňa		priamka	49,49578098	18,72558677	598,68	43,99	I-16	
14/3		C/S	medziľahlý hraničný znak osadený na hraničnej čiare	kamenný medzník	kamenná platňa		priamka	49,49595998	18,72504534	605,65	29,92	I-16	
14/4		C/S	medziľahlý hraničný znak osadený na hraničnej čiare	kamenný medzník	kamenná platňa		priamka	49,49609735	18,72469015	605,82	20,00	I-16	
14/5		C/S	medziľahlý hraničný znak osadený na hraničnej čiare	kamenný medzník	kamenná platňa		priamka	49,49618945	18,72445298	606,84	38,66	I-16	
14/6		C/S	medziľahlý hraničný znak osadený na hraničnej čiare	kamenný medzník	kamenná platňa		priamka	49,49645781	18,72411370	617,39	38,93	I-16	
14/7		C/S	medziľahlý hraničný znak osadený na hraničnej čiare	kamenný medzník			priamka	49,49672256	18,72376225	630,71	59,63	I-16	pôvodná stabilizácia
14/7A		C/S	doplňujúci hraničný znak osadený na hraničnej čiare	kamenný medzník	kamenná platňa		priamka	49,49715669	18,72327894	643,20	22,09	I-17	
14/8		C/S	medziľahlý hraničný znak osadený na hraničnej čiare	kamenný medzník			priamka	49,49731758	18,72310006	646,24	51,72	I-17	pôvodná stabilizácia

POPIS ŠTÁTNEJ HRANICE A ZOZNAM SÚRADNÍC A VÝŠOK

Číslo hraničného bodu	Číslo hraničného znaku na nepriamom vyznačení	Iniciála	Popis vyznačenia	Stabilizácia povrchová	Stabilizácia podzemná	Druh ochrany	Popis priebehu štátnej hranice po nasledujúci hraničný bod	φ ETRS89 (°)	λ ETRS89 (°)	h_{el} výška nad elipsoidom (m)	Vzdialenosť po nasledujúci hraničný bod	Číslo hraničnej mapy	Poznámky
1	2	3	4	5	6	7	8	9	10	11	12	13	14
14/9		C/S	medziľahlý hraničný znak osadený na hraničnej čiare	kamenný medzník			priamka	49,49766812	18,72263115	640,70	50,76	I-17	pôvodná stabilizácia
14/10		C/S	medziľahlý hraničný znak osadený na hraničnej čiare	kamenný medzník	kamenná platňa		priamka	49,49799891	18,72214846	627,98	38,53	I-17	
14/11		C/S	medziľahlý hraničný znak osadený na hraničnej čiare	kamenný medzník	kamenná platňa		priamka	49,49825017	18,72178217	632,05	87,67	I-17	
14/11A		C/S	doplňujúci hraničný znak osadený na hraničnej čiare	kamenný medzník	kamenná platňa		priamka	49,49889786	18,72109227	659,03	27,13	I-17	
14/12		C/S	medziľahlý hraničný znak osadený na hraničnej čiare	kamenný medzník	kamenná platňa		priamka	49,49909825	18,72087861	665,62	64,82	I-17	
14/12A		C/S	doplňujúci hraničný znak osadený na hraničnej čiare	kamenný medzník	kamenná platňa		priamka	49,49965379	18,72060815	671,76	51,97	I-17	
15		C/S	hlavný hraničný znak osadený na hraničnej čiare	kamenný medzník	kamenná platňa		priamka	49,50009914	18,72039057	679,67	24,71	I-17	
15/A		C/S	doplňujúci hraničný znak osadený na hraničnej čiare	kamenný medzník	kamenná platňa		priamka	49,50003805	18,72006291	675,11	89,71	I-18	
15/1		C/S	medziľahlý hraničný znak osadený na hraničnej čiare	kamenný medzník	kamenná platňa		priamka	49,49981665	18,71887148	656,29	80,49	I-18	
15/2		C/S	medziľahlý hraničný znak osadený na hraničnej čiare	kamenný medzník	kamenná platňa		priamka	49,49984599	18,71776128	641,02	66,03	I-18	
15/3		C/S	medziľahlý hraničný znak osadený na hraničnej čiare	kamenný medzník	kamenná platňa		priamka	49,49981853	18,71685057	649,70	67,75	I-18	
15/4		C/S	medziľahlý hraničný znak osadený na hraničnej čiare	kamenný medzník	kamenná platňa		priamka	49,49977628	18,71591758	653,32	23,29	I-18	
15/4A		C/S	doplňujúci hraničný znak osadený na hraničnej čiare	kamenný medzník	kamenná platňa		priamka	49,49977728	18,71559600	653,60	28,06	I-18	
15/5		C/S	medziľahlý hraničný znak osadený na hraničnej čiare	kamenný medzník	kamenná platňa		priamka	49,49977863	18,71520860	651,83	3,09	I-18	začiatok hraničnej cesty
15001			nevyznačený lomový bod na hraničnej čiare				hraničná cesta	49,49978431	18,71516807		14,55	I-18	
	15/6	S	medziľahlý hraničný znak osadený na slovenskom území	kamenný medzník	kamenná platňa			49,49978647	18,71510293	651,52		I-18	začiatok hraničnej cesty
15002			nevyznačený lomový bod na hraničnej čiare				hraničná cesta	49,49987090	18,71501754		22,25	I-18	
15003			nevyznačený lomový bod na hraničnej čiare				hraničná cesta	49,50003931	18,71485168		28,39	I-18	

POPIS ŠTÁTNEJ HRANICE A ZOZNAM SÚRADNÍC A VÝŠOK

Číslo hraničného bodu	Číslo hraničného znaku na nepriamom vyznačení	Iniciála	Popis vyznačenia	Stabilizácia povrchová	Stabilizácia podzemná	Druh ochrany	Popis priebehu štátnej hranice po nasledujúci hraničný bod	φ ETRS89 (°)	λ ETRS89 (°)	h_{el} výška nad elipsoidom (m)	Vzdialenosť po nasledujúci hraničný bod	Číslo hraničnej mapy	Poznámky
1	2	3	4	5	6	7	8	9	10	11	12	13	14
	15/7	C	medziľahlý hraničný znak osadený na českom území	kamenný medzník	kamenná platňa			49,50026221	18,71466743	648,36		I-18	
15004			nevyznačený lomový bod na hraničnej čiare				hraničná cesta	49,50026027	18,71465540		39,59	I-18	
15005			nevyznačený lomový bod na hraničnej čiare				hraničná cesta	49,50054557	18,71432850		31,63	I-18	
	15/8	S	medziľahlý hraničný znak osadený na slovenskom území	kamenný medzník	kamenná platňa			49,50075149	18,71402445	650,16		I-18	
15006			nevyznačený lomový bod na hraničnej čiare				hraničná cesta	49,50076068	18,71404277		45,16	I-18	
15007			nevyznačený lomový bod na hraničnej čiare				hraničná cesta	49,50107913	18,71365596		34,87	I-19	
	15/9	C	medziľahlý hraničný znak osadený na českom území	kamenný medzník	kamenná platňa			49,50132374	18,71336072	653,00		I-19	
15008			nevyznačený lomový bod na hraničnej čiare				hraničná cesta	49,50131824	18,71334470		17,12	I-19	
15009			nevyznačený lomový bod na hraničnej čiare				hraničná cesta	49,50144339	18,71320701		23,52	I-19	
15010			nevyznačený lomový bod na hraničnej čiare				hraničná cesta	49,50161123	18,71300935		24,73	I-19	
	15/10	S	medziľahlý hraničný znak osadený na slovenskom území	kamenný medzník	kamenná platňa			49,50175774	18,71275097	657,93		I-19	
15011			nevyznačený lomový bod na hraničnej čiare				hraničná cesta	49,50177182	18,71277312		79,88	I-19	
	15/11	C	medziľahlý hraničný znak osadený na českom území	kamenný medzník	kamenná platňa			49,50227128	18,71196646	663,24		I-19	
15012			nevyznačený lomový bod na hraničnej čiare				hraničná cesta	49,50225192	18,71195297		24,95	I-19	
15013			nevyznačený lomový bod na hraničnej čiare				hraničná cesta	49,50227535	18,71161033		14,63	I-19	
15014			nevyznačený lomový bod na hraničnej čiare				hraničná cesta	49,50231288	18,71141679		15,40	I-19	
15015			nevyznačený lomový bod na hraničnej čiare				hraničná cesta	49,50236428	18,71121933		45,26	I-19	
	15/12	S	medziľahlý hraničný znak osadený na slovenskom území	kamenný medzník	kamenná platňa			49,50234469	18,71112792	667,42		I-19	

POPIS ŠTÁTNEJ HRANICE A ZOZNAM SÚRADNÍC A VÝŠOK

Číslo hraničného bodu	Číslo hraničného znaku na nepriamom vyznačení	Iniciála	Popis vyznačenia	Stabilizácia povrchová	Stabilizácia podzemná	Druh ochrany	Popis priebehu štátnej hranice po nasledujúci hraničný bod	φ ETRS89 (°)	λ ETRS89 (°)	h_{el} výška nad elipsoidom (m)	Vzdialenosť po nasledujúci hraničný bod	Číslo hraničnej mapy	Poznámky
1	2	3	4	5	6	7	8	9	10	11	12	13	14
15016			nevyznačený lomový bod na hraničnej čiare				hraničná cesta	49,50247246	18,71061695		15,64	I-19	
15017			nevyznačený lomový bod na hraničnej čiare				hraničná cesta	49,50251068	18,71040920		16,02	I-19	
15018			nevyznačený lomový bod na hraničnej čiare				hraničná cesta	49,50250349	18,71018834		55,47	I-19	
	15/13	C	medziľahlý hraničný znak osadený na českom území	kamenný medzník	kamenná platňa			49,50252297	18,71011594	674,07		I-19	
15019			nevyznačený lomový bod na hraničnej čiare				hraničná cesta	49,50239933	18,70943938		34,71	I-19	
15020			nevyznačený lomový bod na hraničnej čiare				hraničná cesta	49,50234288	18,70896806		31,44	I-19	
	15/14	S	medziľahlý hraničný znak osadený na slovenskom území	kamenný medzník	kamenná platňa			49,50227132	18,70854399	682,65		I-19	
15021			nevyznačený lomový bod na hraničnej čiare				hraničná cesta	49,50229109	18,70854133		16,30	I-19	
15022			nevyznačený lomový bod na hraničnej čiare				hraničná cesta	49,50227660	18,70831735		27,01	I-19	
15023			nevyznačený lomový bod na hraničnej čiare				hraničná cesta	49,50217589	18,70797794		15,09	I-19	
15024			nevyznačený lomový bod na hraničnej čiare				hraničná cesta	49,50214518	18,70777508		24,38	I-19	
15025			nevyznačený lomový bod na hraničnej čiare				hraničná cesta	49,50205309	18,70746965		17,42	I-19	
15026			nevyznačený lomový bod na hraničnej čiare				hraničná cesta	49,50201546	18,70723620		13,99	I-19	
	15/15	C	medziľahlý hraničný znak osadený na českom území	kamenný medzník	kamenná platňa			49,50203818	18,70716285	697,37		I-19	koniec hraničnej cesty
15027			nevyznačený lomový bod na hraničnej čiare				priamka	49,50201520	18,70704301		4,55	I-19	
16		C/S	hlavný hraničný znak osadený na hraničnej čiare	kamenný medzník	kamenná platňa		priamka	49,50200111	18,70698167	698,69	50,60	I-19	koniec hraničnej cesty
16/1		C/S	medziľahlý hraničný znak osadený na hraničnej čiare	kamenný medzník	kamenná platňa		priamka	49,50189111	18,70630394	701,36	136,60	I-19	pôvodná stabilizácia
16/2		C/S	medziľahlý hraničný znak osadený na hraničnej čiare	kamenný medzník	kamenná platňa		priamka	49,50162314	18,70446381	715,55	41,47	I-19	

POPIS ŠTÁTNEJ HRANICE A ZOZNAM SÚRADNÍC A VÝŠOK

Číslo hraničného bodu	Číslo hraničného znaku na nepriamom vyznačení	Iniciála	Popis vyznačenia	Stabilizácia povrchová	Stabilizácia podzemná	Druh ochrany	Popis priebehu štátnej hranice po nasledujúci hraničný bod	φ ETRS89 (°)	λ ETRS89 (°)	h_{el} výška nad elipsoidom (m)	Vzdialenosť po nasledujúci hraničný bod	Číslo hraničnej mapy	Poznámky
1	2	3	4	5	6	7	8	9	10	11	12	13	14
16/3		C/S	medziľahlý hraničný znak osadený na hraničnej čiare	kamenný medzník	kamenná platňa		priamka	49,50136703	18,70404744	710,22	47,38	I-19	
16/4		C/S	medziľahlý hraničný znak osadený na hraničnej čiare	kamenný medzník	kamenná platňa		priamka	49,50136244	18,70339344	717,25	40,94	I-19	
16/4A		C/S	doplňujúci hraničný znak osadený na hraničnej čiare	kamenný medzník	kamenná platňa		priamka	49,50135870	18,70282825	719,96	24,49	I-20	
16/5		C/S	medziľahlý hraničný znak osadený na hraničnej čiare	kamenný medzník	kamenná platňa		priamka	49,50135655	18,70249029	722,62	26,22	I-20	
16/5A		C/S	doplňujúci hraničný znak osadený na hraničnej čiare	kamenný medzník	kamenná platňa		priamka	49,50140542	18,70213606	725,15	54,86	I-20	
16/6		C/S	medziľahlý hraničný znak osadený na hraničnej čiare	kamenný medzník			priamka	49,50150768	18,70139521	727,74	88,80	I-20	pôvodná stabilizácia
16/7		C/S	medziľahlý hraničný znak osadený na hraničnej čiare	kamenný medzník			priamka	49,50118694	18,70027255	733,38	59,08	I-20	pôvodná stabilizácia
16/8		C/S	medziľahlý hraničný znak osadený na hraničnej čiare	kamenný medzník			priamka	49,50088246	18,69960414	739,82	37,74	I-20	pôvodná stabilizácia
16/9		C/S	medziľahlý hraničný znak osadený na hraničnej čiare	kamenný medzník	kamenná platňa		priamka	49,50059359	18,69933089	743,79	14,43	I-20	
16/10		C/S	medziľahlý hraničný znak osadený na hraničnej čiare	kamenný medzník	kamenná platňa		priamka	49,50048265	18,69922767	744,81	35,32	I-20	
16/11		C/S	medziľahlý hraničný znak osadený na hraničnej čiare	kamenný medzník	kamenná platňa		priamka	49,50021773	18,69895882	746,71	75,44	I-20	
16/12		C/S	medziľahlý hraničný znak osadený na hraničnej čiare	kamenný medzník	kamenná platňa		priamka	49,49985509	18,69807890	756,34	31,59	I-20	
16/13		C/S	medziľahlý hraničný znak osadený na hraničnej čiare	kamenný medzník	kamenná platňa		priamka	49,49966157	18,69775942	758,98	14,07	I-20	
17		C/S	hlavný hraničný znak osadený na hraničnej čiare	kamenný medzník	kamenná platňa		priamka	49,49961647	18,69757829	762,50	100,13	I-20	
17/1		C/S	medziľahlý hraničný znak osadený na hraničnej čiare	kamenný medzník	kamenná platňa		priamka	49,49990711	18,69626976	783,89	81,33	I-20	
17/1A		C/S	doplňujúci hraničný znak osadený na hraničnej čiare	kamenný medzník	kamenná platňa		priamka	49,49998627	18,69515365	803,22	24,07	I-20	
17/2		C/S	medziľahlý hraničný znak osadený na hraničnej čiare	kamenný medzník	kamenná platňa		priamka	49,50000966	18,69482335	807,96	117,38	I-20	
17/3		C/S	medziľahlý hraničný znak osadený na hraničnej čiare	kamenný medzník	kamenná platňa		priamka	49,50016946	18,69322152	836,95	121,52	I-20	

POPIS ŠTÁTNEJ HRANICE A ZOZNAM SÚRADNÍC A VÝŠOK

Číslo hraničného bodu	Číslo hraničného znaku na nepriamom vyznačení	Iniciála	Popis vyznačenia	Stabilizácia povrchová	Stabilizácia podzemná	Druh ochrany	Popis priebehu štátnej hranice po nasledujúci hraničný bod	φ ETRS89 (°)	λ ETRS89 (°)	h_{el} výška nad elipsoidom (m)	Vzdialenosť po nasledujúci hraničný bod	Číslo hraničnej mapy	Poznámky
1	2	3	4	5	6	7	8	9	10	11	12	13	14
17/4		C/S	medziľahlý hraničný znak osadený na hraničnej čiare	kamenný medzník	kamenná platňa		priamka	49,50021042	18,69154516	867,93	99,99	I-21	
17/5		C/S	medziľahlý hraničný znak osadený na hraničnej čiare	kamenný medzník	kamenná platňa		priamka	49,50056414	18,69027615	883,33	8,57	I-21	
17/6		C/S	medziľahlý hraničný znak osadený na hraničnej čiare	kamenný medzník	kamenná platňa		priamka	49,50057050	18,69015819	884,22	69,67	I-21	
17/7		C/S	medziľahlý hraničný znak osadený na hraničnej čiare	kamenný medzník	kamenná platňa		priamka	49,50067066	18,68920815	894,93	93,46	I-21	
18		C/S	hlavný hraničný znak osadený na hraničnej čiare	kamenný medzník	kamenná platňa		priamka	49,50073523	18,68792165	902,16	106,95	I-21	
18/A		C/S	doplňujúci hraničný znak osadený na hraničnej čiare	kamenný medzník	kamenná platňa		priamka	49,50140396	18,68686022	925,42	18,46	I-21	
18/1		C/S	medziľahlý hraničný znak osadený na hraničnej čiare	kamenný medzník			priamka	49,50151922	18,68667728	929,11	76,27	I-21	pôvodná stabilizácia
18/2		C/S	medziľahlý hraničný znak osadený na hraničnej čiare	kamenný medzník	kamenná platňa		priamka	49,50211252	18,68614911	944,55	42,69	I-21	
18/3		C/S	medziľahlý hraničný znak osadený na hraničnej čiare	kamenný medzník	kamenná platňa		priamka	49,50242034	18,68579707	951,54	47,74	I-21	
18/4		C/S	medziľahlý hraničný znak osadený na hraničnej čiare	kamenný medzník			priamka	49,50275693	18,68538801	957,32	114,90	I-22	pôvodná stabilizácia
18/5		C/S	medziľahlý hraničný znak osadený na hraničnej čiare	kamenný medzník	kamenná platňa		priamka	49,50377727	18,68513892	979,36	127,76	I-22	
18/6		C/S	medziľahlý hraničný znak osadený na hraničnej čiare	kamenný medzník			priamka	49,50491106	18,68485473	1 002,94	88,62	I-22	pôvodná stabilizácia
18/7		C/S	medziľahlý hraničný znak osadený na hraničnej čiare	kamenný medzník	kamenná platňa		priamka	49,50542125	18,68391486	1 020,67	74,93	I-22	
18/8		C/S	medziľahlý hraničný znak osadený na hraničnej čiare	kamenný medzník	kamenná platňa		priamka	49,50600161	18,68338960	1 034,01	69,12	I-22	
19		C/S	hlavný hraničný znak osadený na hraničnej čiare	kamenný medzník			priamka	49,50636007	18,68261001	1 042,04	81,93	I-22	pôvodná stabilizácia
19/1		C/S	medziľahlý hraničný znak osadený na hraničnej čiare	kamenný medzník	kamenná platňa		priamka	49,50669494	18,68160228	1 055,37	92,09	I-23	
19/2		C/S	medziľahlý hraničný znak osadený na hraničnej čiare	kamenný medzník	kamenná platňa		priamka	49,50696790	18,68040174	1 072,93	76,54	I-23	
19/3		C/S	medziľahlý hraničný znak osadený na hraničnej čiare	kamenný medzník	kamenná platňa		priamka	49,50736729	18,67954114	1 077,70	92,12	I-23	

POPIS ŠTÁTNEJ HRANICE A ZOZNAM SÚRADNÍC A VÝŠOK

Číslo hraničného bodu	Číslo hraničného znaku na nepriamom vyznačení	Iniciála	Popis vyznačenia	Stabilizácia povrchová	Stabilizácia podzemná	Druh ochrany	Popis priebehu štátnej hranice po nasledujúci hraničný bod	φ ETRS89 (°)	λ ETRS89 (°)	h_{el} výška nad elipsoidom (m)	Vzdialenosť po nasledujúci hraničný bod	Číslo hraničnej mapy	Poznámky
1	2	3	4	5	6	7	8	9	10	11	12	13	14
19/4		C/S	medziľahlý hraničný znak osadený na hraničnej čiare	kamenný medzník	kamenná platňa		priamka	49,50755119	18,67830090	1 086,80	35,53	I-23	
19/5		C/S	medziľahlý hraničný znak osadený na hraničnej čiare	kamenný medzník	kamenná platňa		priamka	49,50762750	18,67782463	1 088,51	100,61	I-23	
19/6		C/S	medziľahlý hraničný znak osadený na hraničnej čiare	kamenný medzník	kamenná platňa		priamka	49,50764536	18,67643578	1 095,78	93,15	I-23	
19/7		C/S	medziľahlý hraničný znak osadený na hraničnej čiare	kamenný medzník	kamenná platňa		priamka	49,50740825	18,67520261	1 095,00	128,35	I-23	
19/8		C/S	medziľahlý hraničný znak osadený na hraničnej čiare	kamenný medzník	kamenná platňa		priamka	49,50701040	18,67353887	1 094,09	44,24	I-23	
19/9		C/S	medziľahlý hraničný znak osadený na hraničnej čiare	kamenný medzník	kamenná platňa		priamka	49,50676802	18,67305455	1 094,11	37,31	I-24	
19/10		C/S	medziľahlý hraničný znak osadený na hraničnej čiare	kamenný medzník	kamenná platňa		priamka	49,50655717	18,67265373	1 102,92	134,75	I-24	
20		C/S	hlavný hraničný znak osadený na hraničnej čiare	kamenný medzník	kamenná platňa		priamka	49,50615240	18,67090017	1 111,10	43,10	I-24	
20/1		C/S	medziľahlý hraničný znak osadený na hraničnej čiare	kamenný medzník			priamka	49,50580171	18,67064662	1 110,40	35,01	I-24	pôvodná stabilizácia
20/2		C/S	medziľahlý hraničný znak osadený na hraničnej čiare	kamenný medzník			priamka	49,50551971	18,67043181	1 107,43	30,14	I-24	pôvodná stabilizácia
20/3		C/S	medziľahlý hraničný znak osadený na hraničnej čiare	kamenný medzník	kamenná platňa		priamka	49,50525386	18,67051239	1 100,69	103,91	I-24	
20/4		C/S	medziľahlý hraničný znak osadený na hraničnej čiare	kamenný medzník			priamka	49,50433150	18,67028245	1 086,79	78,09	I-24	pôvodná stabilizácia
20/5		C/S	medziľahlý hraničný znak osadený na hraničnej čiare	kamenný medzník	kamenná platňa		priamka	49,50387142	18,66946832	1 081,32	133,09	I-24	
20/6		C/S	medziľahlý hraničný znak osadený na hraničnej čiare	kamenný medzník			priamka	49,50328528	18,66786589	1 069,70	62,04	I-24	pôvodná stabilizácia
20/7		C/S	medziľahlý hraničný znak osadený na hraničnej čiare	kamenný medzník	kamenná platňa		priamka	49,50298217	18,66714662	1 064,36	68,27	I-25	
20/8		C/S	medziľahlý hraničný znak osadený na hraničnej čiare	kamenný medzník	kamenná platňa		priamka	49,50282503	18,66623556	1 067,17	144,44	I-25	
20/9		C/S	medziľahlý hraničný znak osadený na hraničnej čiare	kamenný medzník			priamka	49,50233217	18,66439045	1 058,50	94,13	I-25	pôvodná stabilizácia
20/10		C/S	medziľahlý hraničný znak osadený na hraničnej čiare	kamenný medzník			priamka	49,50281272	18,66332054	1 028,15	98,87	I-25	pôvodná stabilizácia

POPIS ŠTÁTNEJ HRANICE A ZOZNAM SÚRADNÍC A VÝŠOK

Číslo hraničného bodu	Číslo hraničného znaku na nepriamom vyznačení	Iniciála	Popis vyznačenia	Stabilizácia povrchová	Stabilizácia podzemná	Druh ochrany	Popis priebehu štátnej hranice po nasledujúci hraničný bod	φ ETRS89 (°)	λ ETRS89 (°)	h_{el} výška nad elipsoidom (m)	Vzdialenosť po nasledujúci hraničný bod	Číslo hraničnej mapy	Poznámky
1	2	3	4	5	6	7	8	9	10	11	12	13	14
20/11		C/S	medziľahlý hraničný znak osadený na hraničnej čiare	kamenný medzník	kamenná platňa		priamka	49,50308830	18,66202255	998,47	78,96	I-25	
20/12		C/S	medziľahlý hraničný znak osadený na hraničnej čiare	kamenný medzník	kamenná platňa		priamka	49,50302289	18,66093709	988,43	62,05	I-25	
20/13		C/S	medziľahlý hraničný znak osadený na hraničnej čiare	kamenný medzník	kamenná platňa		priamka	49,50306522	18,66008232	983,84	104,27	I-26	
20/14		C/S	medziľahlý hraničný znak osadený na hraničnej čiare	kamenný medzník	kamenná platňa		priamka	49,50307307	18,65864273	980,44	121,24	I-26	
20/15		C/S	medziľahlý hraničný znak osadený na hraničnej čiare	kamenný medzník	kamenná platňa		priamka	49,50306819	18,65696868	990,57	74,48	I-26	
20/16		C/S	medziľahlý hraničný znak osadený na hraničnej čiare	kamenný medzník			priamka	49,50306771	18,65594040	1 005,69	76,57	I-26	pôvodná stabilizácia
21		C/S	hlavný hraničný znak osadený na hraničnej čiare	kamenný medzník			priamka	49,50314244	18,65488948	1 020,60	49,00	I-26	pôvodná stabilizácia
21/1		C/S	medziľahlý hraničný znak osadený na hraničnej čiare	kamenný medzník			priamka	49,50285230	18,65438046	1 018,84	52,67	I-26	pôvodná stabilizácia
21/2		C/S	medziľahlý hraničný znak osadený na hraničnej čiare	kamenný medzník			priamka	49,50241332	18,65410781	1 016,82	78,01	I-26	pôvodná stabilizácia
21/3		C/S	medziľahlý hraničný znak osadený na hraničnej čiare	kamenný medzník			priamka	49,50173445	18,65383644	1 007,81	62,45	I-26	pôvodná stabilizácia
21/4		C/S	medziľahlý hraničný znak osadený na hraničnej čiare	kamenný medzník			priamka	49,50145164	18,65309161	1 013,66	132,74	I-26	pôvodná stabilizácia
21/5		C/S	medziľahlý hraničný znak osadený na hraničnej čiare	kamenný medzník			priamka	49,50109252	18,65134389	1 007,22	49,09	I-26	pôvodná stabilizácia
21/6		C/S	medziľahlý hraničný znak osadený na hraničnej čiare	kamenný medzník			priamka	49,50117304	18,65067748	1 002,54	87,84	I-26	pôvodná stabilizácia
21/7		C/S	medziľahlý hraničný znak osadený na hraničnej čiare	kamenný medzník	kamenná platňa		priamka	49,50158524	18,64964295	993,36	89,97	I-27	
21/8		C/S	medziľahlý hraničný znak osadený na hraničnej čiare	kamenný medzník	kamenná platňa		priamka	49,50140263	18,64843289	988,37	103,21	I-27	
21/9		C/S	medziľahlý hraničný znak osadený na hraničnej čiare	kamenný medzník	kamenná platňa		priamka	49,50119762	18,64704306	989,18	123,48	I-27	
21/10		C/S	medziľahlý hraničný znak osadený na hraničnej čiare	kamenný medzník			priamka	49,50079344	18,64545543	989,20	34,44	I-27	pôvodná stabilizácia
21/11		C/S	medziľahlý hraničný znak osadený na hraničnej čiare	kamenný medzník			priamka	49,50069909	18,64500247	996,09	72,60	I-27	pôvodná stabilizácia

POPIS ŠTÁTNEJ HRANICE A ZOZNAM SÚRADNÍC A VÝŠOK

Číslo hraničného bodu	Číslo hraničného znaku na nepriamom vyznačení	Iniciála	Popis vyznačenia	Stabilizácia povrchová	Stabilizácia podzemná	Druh ochrany	Popis priebehu štátnej hranice po nasledujúci hraničný bod	φ ETRS89 (°)	λ ETRS89 (°)	h_{el} výška nad elipsoidom (m)	Vzdialenosť po nasledujúci hraničný bod	Číslo hraničnej mapy	Poznámky
1	2	3	4	5	6	7	8	9	10	11	12	13	14
21/12		C/S	medziľahlý hraničný znak osadený na hraničnej čiare	kamenný medzník			priamka	49,50064709	18,64400335	1 004,26	67,09	I-27	pôvodná stabilizácia
21/13		C/S	medziľahlý hraničný znak osadený na hraničnej čiare	kamenný medzník			priamka	49,50090838	18,64316844	1 019,79	62,47	I-27	pôvodná stabilizácia
22		C/S	hlavný hraničný znak osadený na hraničnej čiare	kamenný medzník			priamka	49,50078735	18,64232639	1 020,46	96,55	I-27	pôvodná stabilizácia
22/1		C/S	medziľahlý hraničný znak osadený na hraničnej čiare	kamenný medzník	kamenná platňa		priamka	49,49995245	18,64196241	1 008,92	89,30	I-27	
22/2		C/S	medziľahlý hraničný znak osadený na hraničnej čiare	kamenný medzník	kamenná platňa		priamka	49,49918039	18,64162497	1 002,85	85,77	I-28	
22/3		C/S	medziľahlý hraničný znak osadený na hraničnej čiare	kamenný medzník			priamka	49,49843797	18,64130573	1 006,20	33,23	I-28	pôvodná stabilizácia
22/4		C/S	medziľahlý hraničný znak osadený na hraničnej čiare	kamenný medzník	kamenná platňa		priamka	49,49820725	18,64101422	1 013,13	35,25	I-28	
22/5		C/S	medziľahlý hraničný znak osadený na hraničnej čiare	kamenný medzník			priamka	49,49796498	18,64070061	1 014,75	50,45	I-28	pôvodná stabilizácia
22/6		C/S	medziľahlý hraničný znak osadený na hraničnej čiare	kamenný medzník	kamenná platňa		priamka	49,49754438	18,64044023	1 021,42	67,73	I-28	
22/7		C/S	medziľahlý hraničný znak osadený na hraničnej čiare	kamenný medzník	kamenná platňa		priamka	49,49697849	18,64009516	1 037,60	41,60	I-28	
22/8		C/S	medziľahlý hraničný znak osadený na hraničnej čiare	kamenný medzník	kamenná platňa		priamka	49,49664328	18,63984092	1 053,09	51,82	I-28	
23		C/S	hlavný hraničný znak osadený na hraničnej čiare	kamenný medzník			priamka	49,49622697	18,63952004	1 073,17	32,46	I-28	pôvodná stabilizácia
23/1		C/S	medziľahlý hraničný znak osadený na hraničnej čiare	kamenný medzník			priamka	49,49617401	18,63907928	1 073,17	43,91	I-28	pôvodná stabilizácia
23/2		C/S	medziľahlý hraničný znak osadený na hraničnej čiare	kamenný medzník			priamka	49,49646220	18,63866544	1 057,85	35,36	I-28	pôvodná stabilizácia
23/3		C/S	medziľahlý hraničný znak osadený na hraničnej čiare	kamenný medzník	kamenná platňa		priamka	49,49669420	18,63833185	1 044,17	48,26	I-28	
23/4		C/S	medziľahlý hraničný znak osadený na hraničnej čiare	kamenný medzník			priamka	49,49700956	18,63787403	1 032,79	79,95	I-28	pôvodná stabilizácia
23/5		C/S	medziľahlý hraničný znak osadený na hraničnej čiare	kamenný medzník	kamenná platňa		priamka	49,49733265	18,63688796	1 027,81	74,10	I-28	
23/6		C/S	medziľahlý hraničný znak osadený na hraničnej čiare	kamenný medzník			priamka	49,49775015	18,63609080	1 022,58	96,81	I-28	pôvodná stabilizácia

POPIS ŠTÁTNEJ HRANICE A ZOZNAM SÚRADNÍC A VÝŠOK

Číslo hraničného bodu	Číslo hraničného znaku na nepriamom vyznačení	Iniciála	Popis vyznačenia	Stabilizácia povrchová	Stabilizácia podzemná	Druh ochrany	Popis priebehu štátnej hranice po nasledujúci hraničný bod	φ ETRS89 (°)	λ ETRS89 (°)	h_{el} výška nad elipsoidom (m)	Vzdialenosť po nasledujúci hraničný bod	Číslo hraničnej mapy	Poznámky
1	2	3	4	5	6	7	8	9	10	11	12	13	14
23/7		C/S	medziľahlý hraničný znak osadený na hraničnej čiare	kamenný medzník			priamka	49,49800087	18,63481095	1 026,17	44,50	I-28	pôvodná stabilizácia
23/8		C/S	medziľahlý hraničný znak osadený na hraničnej čiare	kamenný medzník			priamka	49,49801805	18,63419731	1 029,07	83,79	I-28	pôvodná stabilizácia
23/9		C/S	medziľahlý hraničný znak osadený na hraničnej čiare	kamenný medzník			priamka	49,49825434	18,63309888	1 031,21	74,01	I-29	pôvodná stabilizácia
24		C/S	hlavný hraničný znak osadený na hraničnej čiare	kamenný medzník	kamenná platňa		priamka	49,49864487	18,63227152	1 031,25	53,66	I-29	
24/1		C/S	medziľahlý hraničný znak osadený na hraničnej čiare	kamenný medzník			priamka	49,49872588	18,63154132	1 032,44	100,41	I-29	pôvodná stabilizácia
24/1A		C/S	doplňujúci hraničný znak osadený na hraničnej čiare	kamenný medzník	kamenná platňa		priamka	49,49849999	18,63019910	1 032,35	52,74	I-29	
24/2		C/S	medziľahlý hraničný znak osadený na hraničnej čiare	kamenný medzník			priamka	49,49838134	18,62949435	1 032,70	112,37	I-29	pôvodná stabilizácia
24/3		C/S	medziľahlý hraničný znak osadený na hraničnej čiare	kamenný medzník	kamenná platňa		priamka	49,49811453	18,62799796	1 038,43	52,69	I-29	
24/4		C/S	medziľahlý hraničný znak osadený na hraničnej čiare	kamenný medzník			priamka	49,49774929	18,62753479	1 046,24	43,08	I-29	pôvodná stabilizácia
24/4A		C/S	doplňujúci hraničný znak osadený na hraničnej čiare	kamenný medzník	kamenná platňa		priamka	49,49764026	18,62696431	1 052,20	24,92	I-29	
24/5		C/S	medziľahlý hraničný znak osadený na hraničnej čiare	kamenný medzník	kamenná platňa		priamka	49,49757713	18,62663410	1 054,48	87,87	I-29	
24/6		C/S	medziľahlý hraničný znak osadený na hraničnej čiare	kamenný medzník			priamka	49,49720503	18,62556418	1 055,03	57,89	I-29	pôvodná stabilizácia
24/7		C/S	medziľahlý hraničný znak osadený na hraničnej čiare	kamenný medzník			priamka	49,49703293	18,62480976	1 056,91	67,20	I-29	pôvodná stabilizácia
24/8		C/S	medziľahlý hraničný znak osadený na hraničnej čiare	kamenný medzník			priamka	49,49677906	18,62396776	1 058,80	36,92	I-29	pôvodná stabilizácia
24/9		C/S	medziľahlý hraničný znak osadený na hraničnej čiare	kamenný medzník			priamka	49,49661642	18,62352352	1 061,07	41,95	I-29	pôvodná stabilizácia
24/10		C/S	medziľahlý hraničný znak osadený na hraničnej čiare	kamenný medzník			priamka	49,49648669	18,62297989	1 064,18	39,15	I-30	pôvodná stabilizácia
24/11		C/S	medziľahlý hraničný znak osadený na hraničnej čiare	kamenný medzník			priamka	49,49632634	18,62249880	1 064,60	57,67	I-30	pôvodná stabilizácia
24/12		C/S	medziľahlý hraničný znak osadený na hraničnej čiare	kamenný medzník	kamenná platňa		priamka	49,49596234	18,62193179	1 062,42	37,50	I-30	

POPIS ŠTÁTNEJ HRANICE A ZOZNAM SÚRADNÍC A VÝŠOK

Číslo hraničného bodu	Číslo hraničného znaku na nepriamom vyznačení	Iniciála	Popis vyznačenia	Stabilizácia povrchová	Stabilizácia podzemná	Druh ochrany	Popis priebehu štátnej hranice po nasledujúci hraničný bod	φ ETRS89 (°)	λ ETRS89 (°)	h_{el} výška nad elipsoidom (m)	Vzdialenosť po nasledujúci hraničný bod	Číslo hraničnej mapy	Poznámky
1	2	3	4	5	6	7	8	9	10	11	12	13	14
25		C/S	hlavný hraničný znak osadený na hraničnej čiare	kamenný medzník			priamka	49,49578777	18,62148878	1 062,00	89,39	I-30	pôvodná stabilizácia
25/1		C/S	medziľahlý hraničný znak osadený na hraničnej čiare	kamenný medzník			priamka	49,49552974	18,62032020	1 057,46	100,97	I-30	pôvodná stabilizácia
25/2		C/S	medziľahlý hraničný znak osadený na hraničnej čiare	kamenný medzník			priamka	49,49529050	18,61897547	1 055,46	30,47	I-30	pôvodná stabilizácia
25/3		C/S	medziľahlý hraničný znak osadený na hraničnej čiare	kamenný medzník			priamka	49,49518287	18,61858879	1 054,67	62,59	I-30	pôvodná stabilizácia
25/4		C/S	medziľahlý hraničný znak osadený na hraničnej čiare	kamenný medzník			priamka	49,49506059	18,61774551	1 058,26	65,02	I-30	pôvodná stabilizácia
25/5		C/S	medziľahlý hraničný znak osadený na hraničnej čiare	kamenný medzník	kamenná platňa		priamka	49,49526556	18,61690497	1 057,90	49,88	I-31	
25/6		C/S	medziľahlý hraničný znak osadený na hraničnej čiare	kamenný medzník			priamka	49,49522183	18,61621973	1 060,85	37,49	I-31	pôvodná stabilizácia
25/6A		C/S	doplňujúci hraničný znak osadený na hraničnej čiare	kamenný medzník	kamenná platňa		priamka	49,49524371	18,61570344	1 057,63	11,95	I-31	
25/7		C/S	medziľahlý hraničný znak osadený na hraničnej čiare	kamenný medzník			priamka	49,49525068	18,61553872	1 054,28	54,24	I-31	pôvodná stabilizácia
25/8		C/S	medziľahlý hraničný znak osadený na hraničnej čiare	kamenný medzník	kamenná platňa		priamka	49,49558458	18,61499299	1 041,40	70,83	I-31	
25/9		C/S	medziľahlý hraničný znak osadený na hraničnej čiare	kamenný medzník			priamka	49,49601756	18,61427599	1 043,26	31,74	I-31	pôvodná stabilizácia
25/10		C/S	medziľahlý hraničný znak osadený na hraničnej čiare	kamenný medzník	kamenná platňa		priamka	49,49606207	18,61384301	1 043,70	55,89	I-31	
25/11		C/S	medziľahlý hraničný znak osadený na hraničnej čiare	kamenný medzník			priamka	49,49614119	18,61308105	1 039,46	27,42	I-31	pôvodná stabilizácia
25/11A		C/S	doplňujúci hraničný znak osadený na hraničnej čiare	kamenný medzník	kamenná platňa		priamka	49,49626116	18,61275081	1 031,22	101,06	I-31	
	25/12	C	medziľahlý hraničný znak osadený na českom území	kamenný medzník	kamenná platňa			49,49672178	18,61154335	997,10		I-31	začiatok hraničnej cesty
25001			nevyznačený lomový bod na hraničnej čiare				hraničná cesta	49,49670512	18,61153311		7,04	I-31	
	25/13	S	medziľahlý hraničný znak osadený na slovenskom území	kamenný medzník	kamenná platňa			49,49668648	18,61152089	996,96		I-31	začiatok hraničnej cesty
25002			nevyznačený lomový bod na hraničnej čiare				hraničná cesta	49,49672968	18,61144346		10,08	I-31	

POPIS ŠTÁTNEJ HRANICE A ZOZNAM SÚRADNÍC A VÝŠOK

Číslo hraničného bodu	Číslo hraničného znaku na nepriamom vyznačení	Iniciála	Popis vyznačenia	Stabilizácia povrchová	Stabilizácia podzemná	Druh ochrany	Popis priebehu štátnej hranice po nasledujúci hraničný bod	φ ETRS89 (°)	λ ETRS89 (°)	h_{el} výška nad elipsoidom (m)	Vzdialenosť po nasledujúci hraničný bod	Číslo hraničnej mapy	Poznámky
1	2	3	4	5	6	7	8	9	10	11	12	13	14
25003			nevyznačený lomový bod na hraničnej čiare				hraničná cesta	49,49673530	18,61130453		30,37	I-31	
25004			nevyznačený lomový bod na hraničnej čiare				hraničná cesta	49,49670293	18,61088821		43,46	I-31	
	25/14	C	medziľahlý hraničný znak osadený na českom území	kamenný medzník	kamenná platňa			49,49662195	18,61030140	989,94		I-32	
25005			nevyznačený lomový bod na hraničnej čiare				hraničná cesta	49,49660595	18,61030699		24,48	I-32	
25006			nevyznačený lomový bod na hraničnej čiare				hraničná cesta	49,49653889	18,60998518		40,76	I-32	
25007			nevyznačený lomový bod na hraničnej čiare				hraničná cesta	49,49651092	18,60942414		10,17	I-32	
	25/15	S	medziľahlý hraničný znak osadený na slovenskom území	kamenný medzník	kamenná platňa			49,49647969	18,60927819	986,35		I-32	
25008			nevyznačený lomový bod na hraničnej čiare				hraničná cesta	49,49649955	18,60928484		13,04	I-32	
25009			nevyznačený lomový bod na hraničnej čiare				hraničná cesta	49,49650943	18,60910549		24,76	I-32	
25010			nevyznačený lomový bod na hraničnej čiare				hraničná cesta	49,49649528	18,60876432		26,05	I-32	
25011			nevyznačený lomový bod na hraničnej čiare				hraničná cesta	49,49648839	18,60840491		38,25	I-32	
25012			nevyznačený lomový bod na hraničnej čiare				hraničná cesta	49,49650920	18,60787781		49,37	I-32	
	25/16	C	medziľahlý hraničný znak osadený na českom území	kamenný medzník				49,49651970	18,60719382	1 000,79		I-32	pôvodná stabilizácia
25013			nevyznačený lomový bod na hraničnej čiare				hraničná cesta	49,49651108	18,60719625		58,32	I-32	
25014			nevyznačený lomový bod na hraničnej čiare				hraničná cesta	49,49648929	18,60639191		28,05	I-32	
	25/17	S	medziľahlý hraničný znak osadený na slovenskom území	kamenný medzník	kamenná platňa			49,49650435	18,60600265	1 016,62		I-32	
25015			nevyznačený lomový bod na hraničnej čiare				hraničná cesta	49,49652441	18,60600843		12,89	I-32	
25016			nevyznačený lomový bod na hraničnej čiare				hraničná cesta	49,49656640	18,60584264		15,33	I-32	

POPIS ŠTÁTNEJ HRANICE A ZOZNAM SÚRADNÍC A VÝŠOK

Číslo hraničného bodu	Číslo hraničného znaku na nepriamom vyznačení	Iniciála	Popis vyznačenia	Stabilizácia povrchová	Stabilizácia podzemná	Druh ochrany	Popis priebehu štátnej hranice po nasledujúci hraničný bod	φ ETRS89 (°)	λ ETRS89 (°)	h_{el} výška nad elipsoidom (m)	Vzdialenosť po nasledujúci hraničný bod	Číslo hraničnej mapy	Poznámky
1	2	3	4	5	6	7	8	9	10	11	12	13	14
25017			nevyznačený lomový bod na hraničnej čiare				hraničná cesta	49,49664551	18,60566930		18,13	I-32	
	25/18	C	medziľahlý hraničný znak osadený na českom území	kamenný medzník	kamenná platňa			49,49668807	18,60559932	1 022,54		I-32	
25018			nevyznačený lomový bod na hraničnej čiare				hraničná cesta	49,49670001	18,60543339		32,24	I-32	
25019			nevyznačený lomový bod na hraničnej čiare				hraničná cesta	49,49676116	18,60499831		7,59	I-32	
	25/19	S	medziľahlý hraničný znak osadený na slovenskom území	kamenný medzník	kamenná platňa			49,49676102	18,60488685	1 027,35		I-32	
25020			nevyznačený lomový bod na hraničnej čiare				hraničná cesta	49,49678388	18,60489948		20,49	I-32	
25021			nevyznačený lomový bod na hraničnej čiare				hraničná cesta	49,49686653	18,60464674		34,72	I-32	
	25/20	C	medziľahlý hraničný znak osadený na českom území	kamenný medzník	kamenná platňa			49,49692539	18,60417859	1 035,99		I-32	
25022			nevyznačený lomový bod na hraničnej čiare				hraničná cesta	49,49690842	18,60417182		13,78	I-32	
25023			nevyznačený lomový bod na hraničnej čiare				hraničná cesta	49,49694764	18,60399143		17,06	I-32	
25024			nevyznačený lomový bod na hraničnej čiare				hraničná cesta	49,49706150	18,60383354		7,90	I-32	
	25/21	S	medziľahlý hraničný znak osadený na slovenskom území	kamenný medzník	kamenná platňa			49,49705847	18,60377300	1 044,11		I-32	
25025			nevyznačený lomový bod na hraničnej čiare				hraničná cesta	49,49709870	18,60374065		7,97	I-32	
25026			nevyznačený lomový bod na hraničnej čiare				hraničná cesta	49,49710197	18,60363068		9,25	I-32	
	25/22	C	medziľahlý hraničný znak osadený na českom území	kamenný medzník	kamenná platňa			49,49709294	18,60349984	1 047,02		I-32	
25027			nevyznačený lomový bod na hraničnej čiare				hraničná cesta	49,49708380	18,60350608		48,32	I-32	
25028			nevyznačený lomový bod na hraničnej čiare				hraničná cesta	49,49707551	18,60283910		2,01	I-32	
	26	S	hlavný hraničný znak osadený na slovenskom území	kamenný medzník	kamenná platňa			49,49708395	18,60277200	1 052,25		I-32	

POPIS ŠTÁTNEJ HRANICE A ZOZNAM SÚRADNÍC A VÝŠOK

Číslo hraničného bodu	Číslo hraničného znaku na nepriamom vyznačení	Iniciála	Popis vyznačenia	Stabilizácia povrchová	Stabilizácia podzemná	Druh ochrany	Popis priebehu štátnej hranice po nasledujúci hraničný bod	φ ETRS89 (°)	λ ETRS89 (°)	h_{el} výška nad elipsoidom (m)	Vzdialenosť po nasledujúci hraničný bod	Číslo hraničnej mapy	Poznámky
1	2	3	4	5	6	7	8	9	10	11	12	13	14
26001			nevyznačený lomový bod na hraničnej čiare				hraničná cesta	49,49708556	18,60281596		8,96	I-32	
26002			nevyznačený lomový bod na hraničnej čiare				hraničná cesta	49,49715757	18,60276040		22,58	I-32	
26003			nevyznačený lomový bod na hraničnej čiare				hraničná cesta	49,49731943	18,60257210		15,41	I-32	
26004			nevyznačený lomový bod na hraničnej čiare				hraničná cesta	49,49744295	18,60247574		19,00	I-32	
26005			nevyznačený lomový bod na hraničnej čiare				hraničná cesta	49,49757734	18,60231389		22,43	I-32	
26006			nevyznačený lomový bod na hraničnej čiare				hraničná cesta	49,49775187	18,60215866		26,93	I-32	
	26/1	C	medziľahlý hraničný znak osadený na českom území	kamenný medzník	kamenná platňa			49,49797941	18,60203157	1 054,40		I-32	
26007			nevyznačený lomový bod na hraničnej čiare				hraničná cesta	49,49797284	18,60200660		29,94	I-32	
26008			nevyznačený lomový bod na hraničnej čiare				hraničná cesta	49,49820327	18,60179296		13,11	I-33	
26009			nevyznačený lomový bod na hraničnej čiare				hraničná cesta	49,49829113	18,60167226		20,84	I-33	
26010			nevyznačený lomový bod na hraničnej čiare				hraničná cesta	49,49843566	18,60148905		12,36	I-33	
	26/2	S	medziľahlý hraničný znak osadený na slovenskom území	kamenný medzník	kamenná platňa			49,49852558	18,60138501	1 056,21		I-33	
26011			nevyznačený lomový bod na hraničnej čiare				hraničná cesta	49,49853639	18,60141687		27,14	I-33	
26012			nevyznačený lomový bod na hraničnej čiare				hraničná cesta	49,49875954	18,60126522		34,10	I-33	
	26/3	C	medziľahlý hraničný znak osadený na českom území	kamenný medzník	kamenná platňa			49,49905783	18,60119450	1 048,67		I-33	
26013			nevyznačený lomový bod na hraničnej čiare				hraničná cesta	49,49905957	18,60116793		13,46	I-33	
26014			nevyznačený lomový bod na hraničnej čiare				hraničná cesta	49,49917886	18,60119898		25,85	I-33	
	26/4	S	medziľahlý hraničný znak osadený na slovenskom území	kamenný medzník	kamenná platňa			49,49938517	18,60134644	1 046,32		I-33	

POPIS ŠTÁTNEJ HRANICE A ZOZNAM SÚRADNÍC A VÝŠOK

Číslo hraničného bodu	Číslo hraničného znaku na nepriamom vyznačení	Iniciála	Popis vyznačenia	Stabilizácia povrchová	Stabilizácia podzemná	Druh ochrany	Popis priebehu štátnej hranice po nasledujúci hraničný bod	φ ETRS89 (°)	λ ETRS89 (°)	h_{el} výška nad elipsoidom (m)	Vzdialenosť po nasledujúci hraničný bod	Číslo hraničnej mapy	Poznámky
1	2	3	4	5	6	7	8	9	10	11	12	13	14
26015			nevyznačený lomový bod na hraničnej čiare				hraničná cesta	49,49938149	18,60137374		45,48	I-33	
26016			nevyznačený lomový bod na hraničnej čiare				hraničná cesta	49,49969445	18,60177792		8,77	I-33	
	26/5	C	medziľahlý hraničný znak osadený na českom území	kamenný medzník	kamenná platňa			49,49973839	18,60185292	1 043,35		I-33	
26017			nevyznačený lomový bod na hraničnej čiare				hraničná cesta	49,49975928	18,60184695		27,75	I-33	
	26/6	S	medziľahlý hraničný znak osadený na slovenskom území	kamenný medzník	kamenná platňa			49,49999129	18,60198926	1 041,25		I-33	
26018			nevyznačený lomový bod na hraničnej čiare				hraničná cesta	49,49998270	18,60201761		17,81	I-33	
26019			nevyznačený lomový bod na hraničnej čiare				hraničná cesta	49,50012299	18,60213634		14,22	I-33	
26020			nevyznačený lomový bod na hraničnej čiare				hraničná cesta	49,50023296	18,60223656		11,32	I-33	
	26/7	C	medziľahlý hraničný znak osadený na českom území	kamenný medzník				49,50029767	18,60231213	1 039,46		I-33	pôvodná stabilizácia
26021			nevyznačený lomový bod na hraničnej čiare				hraničná cesta	49,50032964	18,60228526		19,75	I-33	
26022			nevyznačený lomový bod na hraničnej čiare				hraničná cesta	49,50050378	18,60233838		9,08	I-33	
26023			nevyznačený lomový bod na hraničnej čiare				hraničná cesta	49,50058539	18,60233938		19,50	I-33	
26024			nevyznačený lomový bod na hraničnej čiare				hraničná cesta	49,50075890	18,60230088		13,30	I-33	
26025			nevyznačený lomový bod na hraničnej čiare				hraničná cesta	49,50087791	18,60231825		15,08	I-33	
26026			nevyznačený lomový bod na hraničnej čiare				hraničná cesta	49,50100847	18,60237448		15,46	I-33	
26027			nevyznačený lomový bod na hraničnej čiare				hraničná cesta	49,50114488	18,60241529		12,64	I-33	
	26/8	S	medziľahlý hraničný znak osadený na slovenskom území	kamenný medzník	kamenná platňa			49,50125807	18,60240002	1 027,77		I-33	koniec hraničnej cesty
26028			nevyznačený lomový bod na hraničnej čiare				priamka	49,50125846	18,60242032		96,87	I-33	

POPIS ŠTÁTNEJ HRANICE A ZOZNAM SÚRADNÍC A VÝŠOK

Číslo hraničného bodu	Číslo hraničného znaku na nepriamom vyznačení	Iniciála	Popis vyznačenia	Stabilizácia povrchová	Stabilizácia podzemná	Druh ochrany	Popis priebehu štátnej hranice po nasledujúci hraničný bod	φ ETRS89 (°)	λ ETRS89 (°)	h_{el} výška nad elipsoidom (m)	Vzdialenosť po nasledujúci hraničný bod	Číslo hraničnej mapy	Poznámky
1	2	3	4	5	6	7	8	9	10	11	12	13	14
	26/9	C	medziľahlý hraničný znak osadený na českom území	kamenný medzník	kamenná platňa			49,50125743	18,60244069	1 027,67		I-33	koniec hraničnej cesty
26/10		C/S	medziľahlý hraničný znak osadený na hraničnej čiare	kamenný medzník	kamenná platňa		priamka	49,50212684	18,60250881	1 027,58	26,22	I-33	
26/10A		C/S	doplňujúci hraničný znak osadený na hraničnej čiare	kamenný medzník	kamenná platňa		priamka	49,50236165	18,60253910	1 028,06	29,00	I-33	
26/11		C/S	medziľahlý hraničný znak osadený na hraničnej čiare	kamenný medzník			priamka	49,50262169	18,60257219	1 026,02	78,66	I-33	pôvodná stabilizácia
27		C/S	hlavný hraničný znak osadený na hraničnej čiare	kamenný medzník	kamenná platňa		priamka	49,50331938	18,60239323	997,09	94,85	I-33	
27/1		C/S	medziľahlý hraničný znak osadený na hraničnej čiare	kamenný medzník			priamka	49,50414399	18,60205984	992,89	48,68	I-33	pôvodná stabilizácia
27/2		C/S	medziľahlý hraničný znak osadený na hraničnej čiare	kamenný medzník	kamenná platňa		priamka	49,50457909	18,60198676	998,14	57,93	I-33	
27/3		C/S	medziľahlý hraničný znak osadený na hraničnej čiare	kamenný medzník	kamenná platňa		priamka	49,50509710	18,60190344	1 014,71	50,54	I-34	
27/3A		C/S	doplňujúci hraničný znak osadený na hraničnej čiare	kamenný medzník	kamenná platňa		priamka	49,50554952	18,60196964	1 025,53	32,85	I-34	
27/4		C/S	medziľahlý hraničný znak osadený na hraničnej čiare	kamenný medzník	kamenná platňa		priamka	49,50584364	18,60201259	1 031,42	74,86	I-34	
27/5		C/S	medziľahlý hraničný znak osadený na hraničnej čiare	kamenný medzník	kamenná platňa		priamka	49,50651582	18,60195816	1 044,69	37,59	I-34	
27/6		C/S	medziľahlý hraničný znak osadený na hraničnej čiare	kamenný medzník	kamenná platňa		priamka	49,50685218	18,60190618	1 050,46	40,19	I-34	
27/7		C/S	medziľahlý hraničný znak osadený na hraničnej čiare	kamenný medzník			priamka	49,50718506	18,60169047	1 057,89	45,07	I-34	pôvodná stabilizácia
27/8		C/S	medziľahlý hraničný znak osadený na hraničnej čiare	kamenný medzník	kamenná platňa		priamka	49,50753744	18,60138324	1 064,80	71,15	I-34	
27/9		C/S	medziľahlý hraničný znak osadený na hraničnej čiare	kamenný medzník			priamka	49,50796512	18,60065262	1 074,53	102,71	I-34	pôvodná stabilizácia
27/10		C/S	medziľahlý hraničný znak osadený na hraničnej čiare	kamenný medzník			priamka	49,50853525	18,59953686	1 084,95	74,03	I-34	pôvodná stabilizácia
27/10A		C/S	doplňujúci hraničný znak osadený na hraničnej čiare	kamenný medzník	kamenná platňa		priamka	49,50902906	18,59885236	1 095,48	67,22	I-34	
27/11		C/S	medziľahlý hraničný znak osadený na hraničnej čiare	kamenný medzník			priamka	49,50947789	18,59822974	1 103,94	110,21	I-34	pôvodná stabilizácia

POPIS ŠTÁTNEJ HRANICE A ZOZNAM SÚRADNÍC A VÝŠOK

Číslo hraničného bodu	Číslo hraničného znaku na nepriamom vyznačení	Iniciála	Popis vyznačenia	Stabilizácia povrchová	Stabilizácia podzemná	Druh ochrany	Popis priebehu štátnej hranice po nasledujúci hraničný bod	φ ETRS89 (°)	λ ETRS89 (°)	h_{el} výška nad elipsoidom (m)	Vzdialenosť po nasledujúci hraničný bod	Číslo hraničnej mapy	Poznámky
1	2	3	4	5	6	7	8	9	10	11	12	13	14
28		C/S	hlavný hraničný znak osadený na hraničnej čiare	kamenný medzník			priamka	49,51023699	18,59725135	1 102,89	72,33	I-35	pôvodná stabilizácia
28/1		C/S	medziľahlý hraničný znak osadený na hraničnej čiare	kamenný medzník			priamka	49,51017600	18,59625690	1 100,63	101,47	I-35	pôvodná stabilizácia
28/2		C/S	medziľahlý hraničný znak osadený na hraničnej čiare	kamenný medzník			priamka	49,50989508	18,59492373	1 094,10	111,23	I-35	pôvodná stabilizácia
28/3		C/S	medziľahlý hraničný znak osadený na hraničnej čiare	kamenný medzník			priamka	49,50949454	18,59351636	1 082,85	123,97	I-35	pôvodná stabilizácia
28/4		C/S	medziľahlý hraničný znak osadený na hraničnej čiare	kamenný medzník			priamka	49,50898528	18,59199367	1 072,76	8,43	I-35	pôvodná stabilizácia
28/5		C/S	medziľahlý hraničný znak osadený na hraničnej čiare	kamenný medzník			priamka	49,50899975	18,59187922	1 070,71	52,08	I-35	pôvodná stabilizácia
28/6		C/S	medziľahlý hraničný znak osadený na hraničnej čiare	kamenný medzník	kamenná platňa		priamka	49,50909160	18,59117415	1 041,63	100,95	I-35	
	28/7	C	medziľahlý hraničný znak osadený na českom území	kamenný medzník	kamenná platňa			49,50899505	18,58978394	1 015,76		I-35	začiatok hraničnej cesty
28001			nevyznačený lomový bod na hraničnej čiare				hraničná cesta	49,50896521	18,58979546		75,74	I-35	
	28/8	S	medziľahlý hraničný znak osadený na slovenskom území	kamenný medzník	kamenná platňa			49,50893928	18,58980382	1 015,73		I-35	začiatok hraničnej cesty
28002			nevyznačený lomový bod na hraničnej čiare				hraničná cesta	49,50867288	18,58885086		30,23	I-35	
	28/9	C	medziľahlý hraničný znak osadený na českom území	kamenný medzník	kamenná platňa			49,50856006	18,58846255	1 009,95		I-35	
28003			nevyznačený lomový bod na hraničnej čiare				hraničná cesta	49,50853406	18,58849201		55,17	I-35	
	28/10	S	medziľahlý hraničný znak osadený na slovenskom území	kamenný medzník	kamenná platňa			49,50816054	18,58798058	1 011,66		I-35	
28004			nevyznačený lomový bod na hraničnej čiare				hraničná cesta	49,50818371	18,58795275		12,88	I-35	
28005			nevyznačený lomový bod na hraničnej čiare				hraničná cesta	49,50811103	18,58781432		18,10	I-35	
	28/11	C	medziľahlý hraničný znak osadený na českom území	kamenný medzník	kamenná platňa			49,50805826	18,58758113	1 011,06		I-35	
28006			nevyznačený lomový bod na hraničnej čiare				hraničná cesta	49,50803684	18,58759186		32,32	I-35	

POPIS ŠTÁTNEJ HRANICE A ZOZNAM SÚRADNÍC A VÝŠOK

Číslo hraničného bodu	Číslo hraničného znaku na nepriamom vyznačení	Iniciála	Popis vyznačenia	Stabilizácia povrchová	Stabilizácia podzemná	Druh ochrany	Popis priebehu štátnej hranice po nasledujúci hraničný bod	φ ETRS89 (°)	λ ETRS89 (°)	h_{el} výška nad elipsoidom (m)	Vzdialenosť po nasledujúci hraničný bod	Číslo hraničnej mapy	Poznámky
1	2	3	4	5	6	7	8	9	10	11	12	13	14
	28/12	S	medziľahlý hraničný znak osadený na slovenskom území	kamenný medzník	kamenná platňa			49,50797400	18,58715268	1 009,29		I-36	
28007			nevyznačený lomový bod na hraničnej čiare				hraničná cesta	49,50799305	18,58715070		17,09	I-36	
28008			nevyznačený lomový bod na hraničnej čiare				hraničná cesta	49,50798995	18,58691474		40,64	I-36	
28009			nevyznačený lomový bod na hraničnej čiare				hraničná cesta	49,50802052	18,58635549		15,87	I-36	
	28/13	C	medziľahlý hraničný znak osadený na českom území	kamenný medzník	kamenná platňa			49,50806139	18,58613576	1 006,45		I-36	
28010			nevyznačený lomový bod na hraničnej čiare				hraničná cesta	49,50803689	18,58613787		29,96	I-36	
	28/14	S	medziľahlý hraničný znak osadený na slovenskom území	kamenný medzník	kamenná platňa			49,50802799	18,58571713	1 008,10		I-36	
28011			nevyznačený lomový bod na hraničnej čiare				hraničná cesta	49,50804771	18,58572449		20,49	I-36	
28012			nevyznačený lomový bod na hraničnej čiare				hraničná cesta	49,50809393	18,58545061		17,74	I-36	
	28/15	C	medziľahlý hraničný znak osadený na českom území	kamenný medzník	kamenná platňa			49,50812387	18,58520010	1 007,63		I-36	
28013			nevyznačený lomový bod na hraničnej čiare				hraničná cesta	49,50809983	18,58520576		14,99	I-36	
28014			nevyznačený lomový bod na hraničnej čiare				hraničná cesta	49,50808124	18,58500070		13,14	I-36	
	29	S	hlavný hraničný znak osadený na slovenskom území	kamenný medzník	kamenná platňa			49,50802087	18,58484328	1 007,72		I-36	
29001			nevyznačený lomový bod na hraničnej čiare				hraničná cesta	49,50804374	18,58482863		14,35	I-36	
29002			nevyznačený lomový bod na hraničnej čiare				hraničná cesta	49,50797989	18,58465641		15,63	I-36	
	29/1	C	medziľahlý hraničný znak osadený na českom území	kamenný medzník	kamenná platňa			49,50791044	18,58445719	1 005,68		I-36	
29003			nevyznačený lomový bod na hraničnej čiare				hraničná cesta	49,50789266	18,58448727		56,97	I-36	
	29/2	S	medziľahlý hraničný znak osadený na slovenskom území	kamenný medzník	kamenná platňa			49,50751925	18,58394719	1 002,02		I-36	

POPIS ŠTÁTNEJ HRANICE A ZOZNAM SÚRADNÍC A VÝŠOK

Číslo hraničného bodu	Číslo hraničného znaku na nepriamom vyznačení	Iniciála	Popis vyznačenia	Stabilizácia povrchová	Stabilizácia podzemná	Druh ochrany	Popis priebehu štátnej hranice po nasledujúci hraničný bod	φ ETRS89 (°)	λ ETRS89 (°)	h_{el} výška nad elipsoidom (m)	Vzdialenosť po nasledujúci hraničný bod	Číslo hraničnej mapy	Poznámky
1	2	3	4	5	6	7	8	9	10	11	12	13	14
29004			nevyznačený lomový bod na hraničnej čiare				hraničná cesta	49,50753274	18,58392763		32,83	I-36	
29005			nevyznačený lomový bod na hraničnej čiare				hraničná cesta	49,50733382	18,58359268		40,39	I-36	
	29/3	C	medziľahlý hraničný znak osadený na českom území	kamenný medzník	kamenná platňa			49,50713698	18,58312216	999,01		I-36	
29006			nevyznačený lomový bod na hraničnej čiare				hraničná cesta	49,50711854	18,58314358		36,42	I-36	
29007			nevyznačený lomový bod na hraničnej čiare				hraničná cesta	49,50693708	18,58272500		55,03	I-36	
	29/4	S	medziľahlý hraničný znak osadený na slovenskom území	kamenný medzník	kamenná platňa			49,50663526	18,58212304	990,51		I-36	
29008			nevyznačený lomový bod na hraničnej čiare				hraničná cesta	49,50665073	18,58210529		39,38	I-36	
	29/5	C	medziľahlý hraničný znak osadený na českom území	kamenný medzník	kamenná platňa			49,50645366	18,58166612	988,01		I-36	
29009			nevyznačený lomový bod na hraničnej čiare				hraničná cesta	49,50643130	18,58167847		31,87	I-36	
	29/6	S	medziľahlý hraničný znak osadený na slovenskom území	kamenný medzník	kamenná platňa			49,50630574	18,58127589	987,13		I-36	
29010			nevyznačený lomový bod na hraničnej čiare				hraničná cesta	49,50633093	18,58126634		29,64	I-36	
	30	C	hlavný hraničný znak osadený na českom území	kamenný medzník	kamenná platňa			49,50630986	18,58085547	986,30		I-36	
30001			nevyznačený lomový bod na hraničnej čiare				hraničná cesta	49,50628072	18,58086437		21,46	I-36	
30002			nevyznačený lomový bod na hraničnej čiare				hraničná cesta	49,50628704	18,58056823		11,73	I-36	
	30/1	S	medziľahlý hraničný znak osadený na slovenskom území	kamenný medzník	kamenná platňa			49,50627158	18,58040145	985,26		I-36	
30003			nevyznačený lomový bod na hraničnej čiare				hraničná cesta	49,50629403	18,58040665		29,73	I-36	
30004			nevyznačený lomový bod na hraničnej čiare				hraničná cesta	49,50632379	18,57999864		13,77	I-36	
30005			nevyznačený lomový bod na hraničnej čiare				hraničná cesta	49,50635530	18,57981472		25,19	I-36	

POPIS ŠTÁTNEJ HRANICE A ZOZNAM SÚRADNÍC A VÝŠOK

Číslo hraničného bodu	Číslo hraničného znaku na nepriamom vyznačení	Iniciála	Popis vyznačenia	Stabilizácia povrchová	Stabilizácia podzemná	Druh ochrany	Popis priebehu štátnej hranice po nasledujúci hraničný bod	φ ETRS89 (°)	λ ETRS89 (°)	h_{el} výška nad elipsoidom (m)	Vzdialenosť po nasledujúci hraničný bod	Číslo hraničnej mapy	Poznámky
1	2	3	4	5	6	7	8	9	10	11	12	13	14
	30/2	C	medziľahlý hraničný znak osadený na českom území	kamenný medzník	kamenná platňa			49,50640707	18,57946384	987,67		I-36	
30006			nevyznačený lomový bod na hraničnej čiare				hraničná cesta	49,50638599	18,57947008		28,17	I-36	
30007			nevyznačený lomový bod na hraničnej čiare				hraničná cesta	49,50637582	18,57908136		14,52	I-36	
	30/3	S	medziľahlý hraničný znak osadený na slovenskom území	kamenný medzník	kamenná platňa			49,50633617	18,57888037	992,01		I-36	
30008			nevyznačený lomový bod na hraničnej čiare				hraničná cesta	49,50635988	18,57888234		39,74	I-36	
30009			nevyznačený lomový bod na hraničnej čiare				hraničná cesta	49,50637947	18,57833446		43,10	I-36	
	30/4	C	medziľahlý hraničný znak osadený na českom území	kamenný medzník	kamenná platňa			49,50643467	18,57774500	995,10		I-36	
30010			nevyznačený lomový bod na hraničnej čiare				hraničná cesta	49,50641226	18,57774156		39,20	I-36	
30011			nevyznačený lomový bod na hraničnej čiare				hraničná cesta	49,50649029	18,57721375		32,63	I-36	
	30/5	S	medziľahlý hraničný znak osadený na slovenskom území	kamenný medzník	kamenná platňa			49,50655445	18,57676862	998,17		I-37	
30012			nevyznačený lomový bod na hraničnej čiare				hraničná cesta	49,50657556	18,57678270		18,65	I-37	
30013			nevyznačený lomový bod na hraničnej čiare				hraničná cesta	49,50666356	18,57656355		34,65	I-37	
30014			nevyznačený lomový bod na hraničnej čiare				hraničná cesta	49,50682865	18,57615778		11,57	I-37	
	30/6	C	medziľahlý hraničný znak osadený na českom území	kamenný medzník	kamenná platňa			49,50690794	18,57604365	1 000,01		I-37	
30015			nevyznačený lomový bod na hraničnej čiare				hraničná cesta	49,50688558	18,57602399		23,32	I-37	
30016			nevyznačený lomový bod na hraničnej čiare				hraničná cesta	49,50701912	18,57577583		25,85	I-37	
	30/7	S	medziľahlý hraničný znak osadený na slovenskom území	kamenný medzník	kamenná platňa			49,50711241	18,57545587	1 002,23		I-37	
30017			nevyznačený lomový bod na hraničnej čiare				hraničná cesta	49,50714056	18,57547156		14,43	I-37	

POPIS ŠTÁTNEJ HRANICE A ZOZNAM SÚRADNÍC A VÝŠOK

Číslo hraničného bodu	Číslo hraničného znaku na nepriamom vyznačení	Iniciála	Popis vyznačenia	Stabilizácia povrchová	Stabilizácia podzemná	Druh ochrany	Popis priebehu štátnej hranice po nasledujúci hraničný bod	φ ETRS89 (°)	λ ETRS89 (°)	h_{el} výška nad elipsoidom (m)	Vzdialenosť po nasledujúci hraničný bod	Číslo hraničnej mapy	Poznámky
1	2	3	4	5	6	7	8	9	10	11	12	13	14
30018			nevyznačený lomový bod na hraničnej čiare				hraničná cesta	49,50718264	18,57528311		37,05	I-37	
	30/8	C	medziľahlý hraničný znak osadený na českom území	kamenný medzník	kamenná platňa			49,50736401	18,57484858	1 005,90		I-37	
30019			nevyznačený lomový bod na hraničnej čiare				hraničná cesta	49,50734293	18,57483458		19,43	I-37	
30020			nevyznačený lomový bod na hraničnej čiare				hraničná cesta	49,50745559	18,57462949		16,40	I-37	
	30/9	S	medziľahlý hraničný znak osadený na slovenskom území	kamenný medzník	kamenná platňa			49,50755752	18,57446471	1 009,69		I-37	
30021			nevyznačený lomový bod na hraničnej čiare				hraničná cesta	49,50757345	18,57449330		13,94	I-37	
30022			nevyznačený lomový bod na hraničnej čiare				hraničná cesta	49,50766111	18,57435579		33,27	I-37	
	30/10	C	medziľahlý hraničný znak osadený na českom území	kamenný medzník	kamenná platňa			49,50787360	18,57403300	1 014,20		I-37	
30023			nevyznačený lomový bod na hraničnej čiare				hraničná cesta	49,50785791	18,57400989		20,70	I-37	
30024			nevyznačený lomový bod na hraničnej čiare				hraničná cesta	49,50799629	18,57381873		18,95	I-37	
	30/11	S	medziľahlý hraničný znak osadený na slovenskom území	kamenný medzník	kamenná platňa			49,50809658	18,57360801	1 019,03		I-37	
30025			nevyznačený lomový bod na hraničnej čiare				hraničná cesta	49,50811296	18,57362809		32,28	I-37	
30026			nevyznačený lomový bod na hraničnej čiare				hraničná cesta	49,50827168	18,57325498		4,57	I-37	
	30/12	C	medziľahlý hraničný znak osadený na českom území	kamenný medzník	kamenná platňa			49,50829622	18,57327600	1 024,02		I-37	
30027			nevyznačený lomový bod na hraničnej čiare				hraničná cesta	49,50829393	18,57320189		8,70	I-37	
30028			nevyznačený lomový bod na hraničnej čiare				hraničná cesta	49,50832027	18,57308871		13,24	I-37	

Štatistické údaje o štátnej hranici

Hraničný úsek: I

Počty hraničných bodov						
hraničné body a hraničné znaky	na hraničnej čiare	S	C	P	Ö	spolu
monolity a základné hraničné znaky		2	1	1		4
hlavné hraničné znaky	24	3	2			29
medziľahlé hraničné znaky	267	44	47			358
doplňujúce hraničné znaky	44					44
atypické hraničné znaky	1					1
hraničné znaky spolu	336	49	50	1		436
nevyznačené lomové body	210					210
hraničné body spolu	546					546

Dĺžka hraničnej čiary					
spolu (m)	priame vyznačenie (m)	nepriame vyznačenie (m)			
		spolu	hraničný vodný tok	hraničná cesta	hraničná strž
25427,18	20780,34	4646,84	807,20	3839,64	

Sumarizácia

počet hraničných znakov										nevyznačené lomové body	hraničné body	hraničný úsek	dĺžka štátnej hranice (m)						počet mapových listov
monolity	základné	hlavné	medzilahlé	dopĺňajúce	atypické	spolu	priame vyznačenie	nepriame vyznačenie					spolu	priame vyznačenie	nepriame vyznačenie	hraničný vodný tok	hraničná cesta	hraničná strž	
								S	C										
3	1	29	358	44	1	436	336	49	50	210	546	I	25 427,18	20 780,34	4 646,84	807,20	3 839,64	0,00	37
0	1	33	549	0	7	590	540	26	24	88	628	II	23 687,28	21 085,46	2 601,82	0,00	2 601,82	0,00	34
0	1	23	324	22	0	370	357	6	7	36	393	III	20 316,16	19 873,97	442,19	442,19	0,00	0,00	27
0	1	20	468	4	0	493	454	20	19	158	612	IV	21 310,43	19 418,89	1 891,54	1 891,54	0,00	0,00	29
0	1	24	389	50	1	465	310	78	77	860	1170	V	24 407,53	14 354,79	10 052,74	7 832,84	2 219,90	0,00	31
0	1	43	497	3	0	544	431	56	57	190	621	VI	31 234,53	25 796,44	5 438,09	3 382,19	1 714,01	341,89	43
0	1	41	575	42	0	659	410	124	125	909	1319	VII	37 516,56	21 387,22	16 129,34	5 493,16	10 636,18	0,00	55
0	1	31	495	1	0	528	369	77	82	765	1134	VIII	29 375,44	16 664,05	12 711,39	12 711,39	0,00	0,00	39
0	2	81	0	0	0	83	0	41	41	634	634	IX	38 487,77	0,00	38 487,77	38 487,77	0,00	0,00	68
3	10	325	3655	166	9	4168	3207	477	482	3850	7057	spolu	251 762,88	159 361,16	92 401,72	71 048,28	21 011,55	341,89	363

Aktualizované hraničné dokumenty z hraničného úseku I schválila Stála slovensko - česká hraničná komisia.

V Lazoch pod Makytou, dňa 11. novembra 2016

**Predseda slovenskej delegácie
Stálej slovensko-českej
hraničnej komisie**

Ing. Peter ŠLAHOR



**Predseda českej delegácie
Stálej slovensko-českej
hraničnej komisie**

Ing. Jan ZVĚŘINA



Aktualizované hraničné dokumenty

Hraničný úsek II

Obsah :

Úvodný list pre popis štátnej hranice a zoznam súradníc a výšok (1 list)

Popis štátnej hranice a zoznam súradníc a výšok (38 listov)

Štatistické údaje o štátnej hranici (1 list)

Sumarizácia (1 list)

Záverečný list (1 list)

ŠTÁTNA HRANICA
SLOVENSKÁ REPUBLIKA – ČESKÁ REPUBLIKA

Popis štátnej hranice a zoznam súradníc a výšok

Hraničný úsek II

POPIS ŠTÁTNEJ HRANICE A ZOZNAM SÚRADNÍC A VÝŠOK

Číslo hraničného bodu	Číslo hraničného znaku na nepriamom vyznačení	Iniciála	Popis vyznačenia	Stabilizácia povrchová	Stabilizácia podzemná	Druh ochrany	Popis priebehu štátnej hranice po nasledujúci hraničný bod	φ ETRS89 (°)	λ ETRS89 (°)	h_{el} výška nad elipsoidom (m)	Vzdialenosť po nasledujúci hraničný bod	Číslo hraničnej mapy	Poznámky
1	2	3	4	5	6	7	8	9	10	11	12	13	14
	II/1	S	základný hraničný znak osadený na slovenskom území	kamenný medzník	kamenná platňa			49,50830719	18,57290739	1 026,72		II-1	
1001			nevyznačený lomový bod na hraničnej čiare				hraničná cesta	49,50832786	18,57290611		39,63	II-1	
	I/1	C	medziľahlý hraničný znak osadený na českom území	kamenný medzník	kamenná platňa			49,50830722	18,57235228	1 027,44		II-1	
1002			nevyznačený lomový bod na hraničnej čiare				hraničná cesta	49,50828481	18,57236289		24,65	II-1	
1003			nevyznačený lomový bod na hraničnej čiare				hraničná cesta	49,50817469	18,57206750		23,91	II-1	
1004			nevyznačený lomový bod na hraničnej čiare				hraničná cesta	49,50806689	18,57178178		23,46	II-1	
	I/2	S	medziľahlý hraničný znak osadený na slovenskom území	kamenný medzník	kamenná platňa			49,50796733	18,57148897	1 021,88		II-1	
1005			nevyznačený lomový bod na hraničnej čiare				hraničná cesta	49,50798600	18,57148258		42,38	II-1	
1006			nevyznačený lomový bod na hraničnej čiare				hraničná cesta	49,50791333	18,57090817		52,79	II-1	
	I/3	C	medziľahlý hraničný znak osadený na českom území	kamenný medzník	kamenná platňa			49,50784667	18,57018722	1 016,26		II-1	
1007			nevyznačený lomový bod na hraničnej čiare				hraničná cesta	49,50782631	18,57019161		50,09	II-1	
1008			nevyznačený lomový bod na hraničnej čiare				hraničná cesta	49,50774306	18,56951183		30,70	II-1	
1009			nevyznačený lomový bod na hraničnej čiare				hraničná cesta	49,50768636	18,56909697		16,70	II-1	
	I/4	S	medziľahlý hraničný znak osadený na slovenskom území	kamenný medzník	kamenná platňa			49,50763547	18,56887203	1 013,97		II-1	
1010			nevyznačený lomový bod na hraničnej čiare				hraničná cesta	49,50766686	18,56886833		34,24	II-1	
1011			nevyznačený lomový bod na hraničnej čiare				hraničná cesta	49,50757669	18,56841622		42,43	II-1	
	I/5	C	medziľahlý hraničný znak osadený na českom území	kamenný medzník	kamenná platňa			49,50748397	18,56784436	1 006,24		II-1	
1012			nevyznačený lomový bod na hraničnej čiare				hraničná cesta	49,50746728	18,56785489		31,24	II-1	

POPIS ŠTÁTNEJ HRANICE A ZOZNAM SÚRADNÍC A VÝŠOK

Číslo hraničného bodu	Číslo hraničného znaku na nepriamom vyznačení	Iniciála	Popis vyznačenia	Stabilizácia povrchová	Stabilizácia podzemná	Druh ochrany	Popis priebehu štátnej hranice po nasledujúci hraničný bod	φ ETRS89 (°)	λ ETRS89 (°)	h_{el} výška nad elipsoidom (m)	Vzdialenosť po nasledujúci hraničný bod	Číslo hraničnej mapy	Poznámky
1	2	3	4	5	6	7	8	9	10	11	12	13	14
1013			nevyznačený lomový bod na hraničnej čiare				hraničná cesta	49,50735131	18,56746203		23,10	II-1	
1014			nevyznačený lomový bod na hraničnej čiare				hraničná cesta	49,50725286	18,56718111		33,96	II-1	
	1/6	S	medziľahlý hraničný znak osadený na slovenskom území	kamenný medzník	kamenná platňa			49,50710286	18,56676467	994,37		II-1	
1015			nevyznačený lomový bod na hraničnej čiare				hraničná cesta	49,50713392	18,56674928		31,96	II-1	
1016			nevyznačený lomový bod na hraničnej čiare				hraničná cesta	49,50704933	18,56632753		29,34	II-2	
1017			nevyznačený lomový bod na hraničnej čiare				hraničná cesta	49,50697175	18,56594036		29,82	II-2	
	1/7	C	medziľahlý hraničný znak osadený na českom území	kamenný medzník	kamenná platňa			49,50693708	18,56553219	985,49		II-2	
1018			nevyznačený lomový bod na hraničnej čiare				hraničná cesta	49,50691944	18,56553658		29,05	II-2	
1019			nevyznačený lomový bod na hraničnej čiare				hraničná cesta	49,50686406	18,56514456		22,30	II-2	
1020			nevyznačený lomový bod na hraničnej čiare				hraničná cesta	49,50680672	18,56484944		20,00	II-2	
	2	S	hlavný hraničný znak osadený na slovenskom území	kamenný medzník	kamenná platňa			49,50669628	18,56463086	980,58		II-2	
2001			nevyznačený lomový bod na hraničnej čiare				hraničná cesta	49,50672453	18,56460378		39,28	II-2	
2002			nevyznačený lomový bod na hraničnej čiare				hraničná cesta	49,50650514	18,56417878		38,80	II-2	
	2/1	C	medziľahlý hraničný znak osadený na českom území	kamenný medzník	kamenná platňa			49,50632039	18,56372158	974,01		II-2	
2003			nevyznačený lomový bod na hraničnej čiare				hraničná cesta	49,50630222	18,56374300		40,94	II-2	
2004			nevyznačený lomový bod na hraničnej čiare				hraničná cesta	49,50607422	18,56329917		38,74	II-2	
	2/2	S	medziľahlý hraničný znak osadený na slovenskom území	kamenný medzník	kamenná platňa			49,50584947	18,56288092	971,05		II-2	
2005			nevyznačený lomový bod na hraničnej čiare				hraničná cesta	49,50587339	18,56286217		34,48	II-2	

POPIS ŠTÁTNEJ HRANICE A ZOZNAM SÚRADNÍC A VÝŠOK

Číslo hraničného bodu	Číslo hraničného znaku na nepriamom vyznačení	Iniciála	Popis vyznačenia	Stabilizácia povrchová	Stabilizácia podzemná	Druh ochrany	Popis priebehu štátnej hranice po nasledujúci hraničný bod	φ ETRS89 (°)	λ ETRS89 (°)	h_{el} výška nad elipsoidom (m)	Vzdialenosť po nasledujúci hraničný bod	Číslo hraničnej mapy	Poznámky
1	2	3	4	5	6	7	8	9	10	11	12	13	14
2006			nevyznačený lomový bod na hraničnej čiare				hraničná cesta	49,50574661	18,56242775		44,54	II-2	
	2/3	C	medziľahlý hraničný znak osadený na českom území	kamenný medzník	kamenná platňa			49,50559514	18,56184875	966,49		II-2	
2007			nevyznačený lomový bod na hraničnej čiare				hraničná cesta	49,50557333	18,56187325		31,60	II-2	
2008			nevyznačený lomový bod na hraničnej čiare				hraničná cesta	49,50540494	18,56152181		40,88	II-2	
	2/4	S	medziľahlý hraničný znak osadený na slovenskom území	kamenný medzník	kamenná platňa			49,50521108	18,56104408	959,23		II-2	
2009			nevyznačený lomový bod na hraničnej čiare				hraničná cesta	49,50522956	18,56102578		51,03	II-2	
2010			nevyznačený lomový bod na hraničnej čiare				hraničná cesta	49,50498297	18,56043164		47,58	II-2	
	2/5	C	medziľahlý hraničný znak osadený na českom území	kamenný medzník	kamenná platňa			49,50477300	18,55985950	948,92		II-2	
2011			nevyznačený lomový bod na hraničnej čiare				hraničná cesta	49,50474672	18,55988400		26,70	II-2	
2012			nevyznačený lomový bod na hraničnej čiare				hraničná cesta	49,50464564	18,55954956		17,81	II-2	
2013			nevyznačený lomový bod na hraničnej čiare				hraničná cesta	49,50454678	18,55935617		34,22	II-2	
2014			nevyznačený lomový bod na hraničnej čiare				hraničná cesta	49,50438808	18,55895142		17,48	II-2	
	2/6	S	medziľahlý hraničný znak osadený na slovenskom území	kamenný medzník	kamenná platňa			49,50429853	18,55874694	953,70		II-2	
2015			nevyznačený lomový bod na hraničnej čiare				hraničná cesta	49,50431556	18,55873725		35,03	II-2	
2016			nevyznačený lomový bod na hraničnej čiare				hraničná cesta	49,50416672	18,55831103		23,77	II-2	
	2/7	C	medziľahlý hraničný znak osadený na českom území	kamenný medzník	kamenná platňa			49,50406225	18,55801900	952,66		II-2	
2017			nevyznačený lomový bod na hraničnej čiare				hraničná cesta	49,50404006	18,55804661		21,41	II-2	
2018			nevyznačený lomový bod na hraničnej čiare				hraničná cesta	49,50391853	18,55781728		21,23	II-2	

POPIS ŠTÁTNEJ HRANICE A ZOZNAM SÚRADNÍC A VÝŠOK

Číslo hraničného bodu	Číslo hraničného znaku na nepriamom vyznačení	Iniciála	Popis vyznačenia	Stabilizácia povrchová	Stabilizácia podzemná	Druh ochrany	Popis priebehu štátnej hranice po nasledujúci hraničný bod	φ ETRS89 (°)	λ ETRS89 (°)	h_{el} výška nad elipsoidom (m)	Vzdialenosť po nasledujúci hraničný bod	Číslo hraničnej mapy	Poznámky
1	2	3	4	5	6	7	8	9	10	11	12	13	14
2019			nevyznačený lomový bod na hraničnej čiare				hraničná cesta	49,50376894	18,55763511		22,02	II-2	
2020			nevyznačený lomový bod na hraničnej čiare				hraničná cesta	49,50369458	18,55735331		20,81	II-2	
	2/8	S	medziľahlý hraničný znak osadený na slovenskom území	kamenný medzník	kamenná platňa			49,50354436	18,55717214	951,83		II-2	
2021			nevyznačený lomový bod na hraničnej čiare				hraničná cesta	49,50356244	18,55714983		40,80	II-2	
2022			nevyznačený lomový bod na hraničnej čiare				hraničná cesta	49,50338114	18,55666011		16,12	II-2	
	2/9	C	medziľahlý hraničný znak osadený na českom území	kamenný medzník	kamenná platňa			49,50337311	18,55643619	954,06		II-2	
2023			nevyznačený lomový bod na hraničnej čiare				hraničná cesta	49,50335589	18,55644094		39,22	II-3	
2024			nevyznačený lomový bod na hraničnej čiare				hraničná cesta	49,50328953	18,55590917		47,90	II-3	
	2/10	S	medziľahlý hraničný znak osadený na slovenskom území	kamenný medzník	kamenná platňa			49,50320911	18,55525933	955,42		II-3	
2025			nevyznačený lomový bod na hraničnej čiare				hraničná cesta	49,50323583	18,55525292		27,78	II-3	
2026			nevyznačený lomový bod na hraničnej čiare				hraničná cesta	49,50318992	18,55487592		21,03	II-3	
2027			nevyznačený lomový bod na hraničnej čiare				hraničná cesta	49,50317300	18,55458672		28,28	II-3	
	2/11	C	medziľahlý hraničný znak osadený na českom území	kamenný medzník	kamenná platňa			49,50320475	18,55419906	955,03		II-3	
2028			nevyznačený lomový bod na hraničnej čiare				hraničná cesta	49,50317836	18,55419633		30,02	II-3	
2029			nevyznačený lomový bod na hraničnej čiare				hraničná cesta	49,50320444	18,55378381		14,13	II-3	
	2/12	S	medziľahlý hraničný znak osadený na slovenskom území	kamenný medzník	kamenná platňa			49,50317047	18,55359256	957,37		II-3	
2030			nevyznačený lomový bod na hraničnej čiare				hraničná cesta	49,50319108	18,55358975		19,84	II-3	
2031			nevyznačený lomový bod na hraničnej čiare				hraničná cesta	49,50317111	18,55331756		14,20	II-3	

POPIS ŠTÁTNEJ HRANICE A ZOZNAM SÚRADNÍC A VÝŠOK

Číslo hraničného bodu	Číslo hraničného znaku na nepriamom vyznačení	Iniciála	Popis vyznačenia	Stabilizácia povrchová	Stabilizácia podzemná	Druh ochrany	Popis priebehu štátnej hranice po nasledujúci hraničný bod	φ ETRS89 (°)	λ ETRS89 (°)	h_{el} výška nad elipsoidom (m)	Vzdialenosť po nasledujúci hraničný bod	Číslo hraničnej mapy	Poznámky
1	2	3	4	5	6	7	8	9	10	11	12	13	14
	2/13	C	medziľahlý hraničný znak osadený na českom území	kamenný medzník	kamenná platňa			49,50317547	18,55311406	958,32		II-3	
2032			nevyznačený lomový bod na hraničnej čiare				hraničná cesta	49,50315644	18,55312283		15,68	II-3	
	2/14	S	medziľahlý hraničný znak osadený na slovenskom území	kamenný medzník	kamenná platňa			49,50307969	18,55294103	958,69		II-3	koniec hraničnej cesty
2033			nevyznačený lomový bod na hraničnej čiare				hraničná cesta	49,50309936	18,55292486		3,33	II-3	
3		C/S	hlavný hraničný znak osadený na hraničnej čiare	kamenný medzník			priamka	49,50312644	18,55290547	959,76	42,36	II-3	koniec hraničnej cesty, pôvodná stabilizácia
3/1		C/S	medziľahlý hraničný znak osadený na hraničnej čiare	kamenný medzník	kamenná platňa		priamka	49,50279472	18,55261806	961,62	64,22	II-3	
3/2		C/S	medziľahlý hraničný znak osadený na hraničnej čiare	kamenný medzník			priamka	49,50223633	18,55239233	976,49	94,17	II-3	pôvodná stabilizácia
3/3		C/S	medziľahlý hraničný znak osadený na hraničnej čiare	kamenný medzník	kamenná platňa		priamka	49,50140964	18,55211058	979,78	27,63	II-3	
3/4		C/S	medziľahlý hraničný znak osadený na hraničnej čiare	kamenný medzník			priamka	49,50123342	18,55184178	977,24	32,41	II-3	pôvodná stabilizácia
3/5		C/S	medziľahlý hraničný znak osadený na hraničnej čiare	kamenný medzník	kamenná platňa		priamka	49,50102031	18,55153656	972,02	49,47	II-3	
3/6		C/S	medziľahlý hraničný znak osadený na hraničnej čiare	kamenný medzník	kamenná platňa		priamka	49,50089631	18,55088061	968,48	71,49	II-3	
4		C/S	hlavný hraničný znak osadený na hraničnej čiare	kamenný medzník	kamenná platňa		priamka	49,50070317	18,54993925	961,47	42,62	II-3	
4/1		C/S	medziľahlý hraničný znak osadený na hraničnej čiare	kamenný medzník	kamenná platňa		priamka	49,50056536	18,54939008	960,73	55,72	II-3	
4/2		C/S	medziľahlý hraničný znak osadený na hraničnej čiare	kamenný medzník	kamenná platňa		priamka	49,50043286	18,54864833	964,43	68,78	II-3	
4/3		C/S	medziľahlý hraničný znak osadený na hraničnej čiare	kamenný medzník	kamenná platňa		priamka	49,50024322	18,54774447	974,16	59,02	II-3	
4/4		C/S	medziľahlý hraničný znak osadený na hraničnej čiare	kamenný medzník	kamenná platňa		priamka	49,50011661	18,54695308	978,09	31,28	II-3	
4/5		C/S	medziľahlý hraničný znak osadený na hraničnej čiare	kamenný medzník	kamenná platňa		priamka	49,50026147	18,54658286	979,22	47,15	II-3	
4/6		C/S	medziľahlý hraničný znak osadený na hraničnej čiare	kamenný medzník	kamenná platňa		priamka	49,50040014	18,54596775	984,94	20,09	II-4	

POPIS ŠTÁTNEJ HRANICE A ZOZNAM SÚRADNÍC A VÝŠOK

Číslo hraničného bodu	Číslo hraničného znaku na nepriamom vyznačení	Iniciála	Popis vyznačenia	Stabilizácia povrchová	Stabilizácia podzemná	Druh ochrany	Popis priebehu štátnej hranice po nasledujúci hraničný bod	φ ETRS89 (°)	λ ETRS89 (°)	h_{el} výška nad elipsoidom (m)	Vzdialenosť po nasledujúci hraničný bod	Číslo hraničnej mapy	Poznámky
1	2	3	4	5	6	7	8	9	10	11	12	13	14
4/7		C/S	medziľahlý hraničný znak osadený na hraničnej čiare	kamenný medzník	kamenná platňa		priamka	49,50050869	18,54574608	985,91	70,29	II-4	
4/8		C/S	medziľahlý hraničný znak osadený na hraničnej čiare	kamenný medzník	kamenná platňa		priamka	49,49994992	18,54529256	981,61	60,90	II-4	
4/9		C/S	medziľahlý hraničný znak osadený na hraničnej čiare	kamenný medzník	kamenná platňa		priamka	49,49942367	18,54506008	970,68	42,91	II-4	
4/10		C/S	medziľahlý hraničný znak osadený na hraničnej čiare	kamenný medzník	kamenná platňa		priamka	49,49905147	18,54490403	963,01	58,97	II-4	
4/11		C/S	medziľahlý hraničný znak osadený na hraničnej čiare	kamenný medzník	kamenná platňa		priamka	49,49857367	18,54455081	953,49	81,56	II-4	
4/12		C/S	medziľahlý hraničný znak osadený na hraničnej čiare	kamenný medzník	kamenná platňa		priamka	49,49798228	18,54388522	938,15	94,13	II-4	
4/13		C/S	medziľahlý hraničný znak osadený na hraničnej čiare	kamenný medzník	kamenná platňa		priamka	49,49727314	18,54317558	928,82	32,28	II-4	
	5	S	hlavný hraničný znak osadený na slovenskom území	kamenný medzník	kamenná platňa			49,49707036	18,54292953	927,21		II-4	začiatok hraničnej cesty
5001			nevyznačený lomový bod na hraničnej čiare				hraničná cesta	49,49707761	18,54284614		36,24	II-4	
	5/1	C	atypický hraničný znak osadený na českom území	kovová značka	kamenná platňa			49,49708050	18,54281231	925,11		II-4	začiatok hraničnej cesty, hydrant
5002			nevyznačený lomový bod na hraničnej čiare				hraničná cesta	49,49675203	18,54282628		8,13	II-4	
5003			nevyznačený lomový bod na hraničnej čiare				hraničná cesta	49,49668044	18,54280375		18,94	II-4	
	5/2	S	medziľahlý hraničný znak osadený na slovenskom území	kamenný medzník	kamenná platňa			49,49650822	18,54275606	922,66		II-4	
5004			nevyznačený lomový bod na hraničnej čiare				hraničná cesta	49,49652275	18,54270517		13,65	II-4	
5005			nevyznačený lomový bod na hraničnej čiare				hraničná cesta	49,49640997	18,54263092		19,60	II-4	
5006			nevyznačený lomový bod na hraničnej čiare				hraničná cesta	49,49624267	18,54254614		19,32	II-4	
	5/3	C	medziľahlý hraničný znak osadený na českom území	kamenný medzník	kamenná platňa			49,49608389	18,54241925	918,95		II-4	
5007			nevyznačený lomový bod na hraničnej čiare				hraničná cesta	49,49607392	18,54248314		26,72	II-4	

POPIS ŠTÁTNEJ HRANICE A ZOZNAM SÚRADNÍC A VÝŠOK

Číslo hraničného bodu	Číslo hraničného znaku na nepriamom vyznačení	Iniciála	Popis vyznačenia	Stabilizácia povrchová	Stabilizácia podzemná	Druh ochrany	Popis priebehu štátnej hranice po nasledujúci hraničný bod	φ ETRS89 (°)	λ ETRS89 (°)	h_{el} výška nad elipsoidom (m)	Vzdialenosť po nasledujúci hraničný bod	Číslo hraničnej mapy	Poznámky
1	2	3	4	5	6	7	8	9	10	11	12	13	14
5008			nevyznačený lomový bod na hraničnej čiare				hraničná cesta	49,49583603	18,54243183		23,83	II-4	
	5/4	S	medziľahlý hraničný znak osadený na slovenskom území	kamenný medzník	kamenná platňa			49,49562261	18,54252100	913,77		II-4	
5009			nevyznačený lomový bod na hraničnej čiare				hraničná cesta	49,49562267	18,54246217		21,50	II-4	
5010			nevyznačený lomový bod na hraničnej čiare				hraničná cesta	49,49542972	18,54248119		20,77	II-4	
	5/5	C	medziľahlý hraničný znak osadený na českom území	kamenný medzník	kamenná platňa			49,49524578	18,54243308	908,05		II-4	
5011			nevyznačený lomový bod na hraničnej čiare				hraničná cesta	49,49524306	18,54247419		5,90	II-4	
5012			nevyznačený lomový bod na hraničnej čiare				hraničná cesta	49,49519022	18,54246689		30,04	II-4	
	5/6	S	medziľahlý hraničný znak osadený na slovenskom území	kamenný medzník	kamenná platňa			49,49491747	18,54248042	903,69		II-4	
5013			nevyznačený lomový bod na hraničnej čiare				hraničná cesta	49,49492147	18,54242503		36,00	II-4	
	5/7	C	medziľahlý hraničný znak osadený na českom území	kamenný medzník	kamenná platňa			49,49463414	18,54222964	900,69		II-4	koniec hraničnej cesty
5014			nevyznačený lomový bod na hraničnej čiare				priamka	49,49461464	18,54226692		42,93	II-4	
	6	S	hlavný hraničný znak osadený na slovenskom území	kamenný medzník	kamenná platňa			49,49458967	18,54231481	901,30		II-4	koniec hraničnej cesty
6/1		C/S	medziľahlý hraničný znak osadený na hraničnej čiare	kamenný medzník	kamenná platňa		priamka	49,49423219	18,54218619	900,90	51,54	II-5	
6/2		C/S	medziľahlý hraničný znak osadený na hraničnej čiare	kamenný medzník	kamenná platňa		priamka	49,49382369	18,54185022	903,00	26,67	II-5	
6/3		C/S	medziľahlý hraničný znak osadený na hraničnej čiare	kamenný medzník			priamka	49,49358850	18,54177772	906,62	41,27	II-5	pôvodná stabilizácia
6/4		C/S	medziľahlý hraničný znak osadený na hraničnej čiare	kamenný medzník			priamka	49,49321758	18,54176044	915,33	18,04	II-5	pôvodná stabilizácia
6/5		C/S	medziľahlý hraničný znak osadený na hraničnej čiare	kamenný medzník			priamka	49,49305564	18,54177333	920,39	28,14	II-5	pôvodná stabilizácia
6/6		C/S	medziľahlý hraničný znak osadený na hraničnej čiare	kamenný medzník	kamenná platňa		priamka	49,49280386	18,54173397	936,92	13,35	II-5	

POPIS ŠTÁTNEJ HRANICE A ZOZNAM SÚRADNÍC A VÝŠOK

Číslo hraničného bodu	Číslo hraničného znaku na nepriamom vyznačení	Iniciála	Popis vyznačenia	Stabilizácia povrchová	Stabilizácia podzemná	Druh ochrany	Popis priebehu štátnej hranice po nasledujúci hraničný bod	φ ETRS89 (°)	λ ETRS89 (°)	h_{el} výška nad elipsoidom (m)	Vzdialenosť po nasledujúci hraničný bod	Číslo hraničnej mapy	Poznámky
1	2	3	4	5	6	7	8	9	10	11	12	13	14
7		C/S	hlavný hraničný znak osadený na hraničnej čiare	kamenný medzník			priamka	49,49270425	18,54163119	945,13	11,89	II-5	pôvodná stabilizácia
7/1		C/S	medziľahlý hraničný znak osadený na hraničnej čiare	kamenný medzník			priamka	49,49265006	18,54148967	943,62	22,32	II-5	pôvodná stabilizácia
7/2		C/S	medziľahlý hraničný znak osadený na hraničnej čiare	kamenný medzník			priamka	49,49257386	18,54120458	939,92	20,68	II-5	pôvodná stabilizácia
7/3		C/S	medziľahlý hraničný znak osadený na hraničnej čiare	kamenný medzník			priamka	49,49249408	18,54094689	935,83	19,97	II-5	pôvodná stabilizácia
7/4		C/S	medziľahlý hraničný znak osadený na hraničnej čiare	kamenný medzník			priamka	49,49239350	18,54071836	932,47	29,03	II-5	pôvodná stabilizácia
7/5		C/S	medziľahlý hraničný znak osadený na hraničnej čiare	kamenný medzník			priamka	49,49223944	18,54039497	928,63	25,36	II-5	pôvodná stabilizácia
7/6		C/S	medziľahlý hraničný znak osadený na hraničnej čiare	kamenný medzník			priamka	49,49211942	18,54009725	924,37	17,34	II-5	pôvodná stabilizácia
7/7		C/S	medziľahlý hraničný znak osadený na hraničnej čiare	kamenný medzník			priamka	49,49202406	18,53990767	922,37	43,95	II-5	pôvodná stabilizácia
7/8		C/S	medziľahlý hraničný znak osadený na hraničnej čiare	kamenný medzník			priamka	49,49187489	18,53934608	916,21	45,94	II-5	pôvodná stabilizácia
7/9		C/S	medziľahlý hraničný znak osadený na hraničnej čiare	kamenný medzník	kamenná platňa		priamka	49,49169414	18,53877583	909,00	15,94	II-5	
7/10		C/S	medziľahlý hraničný znak osadený na hraničnej čiare	kamenný medzník			priamka	49,49165500	18,53856419	904,82	40,76	II-5	pôvodná stabilizácia
7/11		C/S	medziľahlý hraničný znak osadený na hraničnej čiare	kamenný medzník			priamka	49,49154111	18,53802942	900,80	39,97	II-5	pôvodná stabilizácia
7/12		C/S	medziľahlý hraničný znak osadený na hraničnej čiare	kamenný medzník	kamenná platňa		priamka	49,49144892	18,53749622	896,17	51,62	II-5	
7/13		C/S	medziľahlý hraničný znak osadený na hraničnej čiare	kamenný medzník			priamka	49,49124028	18,53685969	888,93	40,49	II-6	pôvodná stabilizácia
7/14		C/S	medziľahlý hraničný znak osadený na hraničnej čiare	kamenný medzník			priamka	49,49110611	18,53634008	883,21	26,43	II-6	pôvodná stabilizácia
7/15		C/S	medziľahlý hraničný znak osadený na hraničnej čiare	kamenný medzník	kamenná platňa		priamka	49,49102983	18,53599450	880,92	12,53	II-6	
7/16		C/S	medziľahlý hraničný znak osadený na hraničnej čiare	kamenný medzník	kamenná platňa		priamka	49,49103236	18,53582164	881,42	30,06	II-6	
7/17		C/S	medziľahlý hraničný znak osadený na hraničnej čiare	kamenný medzník	kamenná platňa		priamka	49,49087931	18,53547967	878,07	34,68	II-6	

POPIS ŠTÁTNEJ HRANICE A ZOZNAM SÚRADNÍC A VÝŠOK

Číslo hraničného bodu	Číslo hraničného znaku na nepriamom vyznačení	Iniciála	Popis vyznačenia	Stabilizácia povrchová	Stabilizácia podzemná	Druh ochrany	Popis priebehu štátnej hranice po nasledujúci hraničný bod	φ ETRS89 (°)	λ ETRS89 (°)	h_{el} výška nad elipsoidom (m)	Vzdialenosť po nasledujúci hraničný bod	Číslo hraničnej mapy	Poznámky
1	2	3	4	5	6	7	8	9	10	11	12	13	14
7/18		C/S	medziľahlý hraničný znak osadený na hraničnej čiare	kamenný medzník			priamka	49,49062214	18,53520894	873,40	29,33	II-6	pôvodná stabilizácia
7/19		C/S	medziľahlý hraničný znak osadený na hraničnej čiare	kamenný medzník	kamenná platňa		priamka	49,49041647	18,53495547	869,11	33,14	II-6	
7/20		C/S	medziľahlý hraničný znak osadený na hraničnej čiare	kamenný medzník	kamenná platňa		priamka	49,49018667	18,53466414	865,78	12,15	II-6	
7/21		C/S	medziľahlý hraničný znak osadený na hraničnej čiare	kamenný medzník	kamenná platňa		priamka	49,49009272	18,53457867	863,67	14,60	II-6	
7/22		C/S	medziľahlý hraničný znak osadený na hraničnej čiare	kamenný medzník	kamenná platňa		priamka	49,48996453	18,53453511	861,72	14,19	II-6	
7/23		C/S	medziľahlý hraničný znak osadený na hraničnej čiare	kamenný medzník	kamenná platňa		priamka	49,48983872	18,53450208	860,02	15,80	II-6	
7/24		C/S	medziľahlý hraničný znak osadený na hraničnej čiare	kamenný medzník			priamka	49,48970447	18,53457331	859,20	21,51	II-6	pôvodná stabilizácia
7/25		C/S	medziľahlý hraničný znak osadený na hraničnej čiare	kamenný medzník	kamenná platňa		priamka	49,48953147	18,53470639	857,86	24,39	II-6	
7/26		C/S	medziľahlý hraničný znak osadený na hraničnej čiare	kamenný medzník	kamenná platňa		priamka	49,48932922	18,53483625	854,53	28,21	II-6	
7/27		C/S	medziľahlý hraničný znak osadený na hraničnej čiare	kamenný medzník			priamka	49,48907564	18,53484783	849,44	24,23	II-6	pôvodná stabilizácia
7/28		C/S	medziľahlý hraničný znak osadený na hraničnej čiare	kamenný medzník	kamenná platňa		priamka	49,48886700	18,53475192	846,33	21,49	II-6	
7/29		C/S	medziľahlý hraničný znak osadený na hraničnej čiare	kamenný medzník	kamenná platňa		priamka	49,48868206	18,53483786	843,77	27,80	II-6	
7/30		C/S	medziľahlý hraničný znak osadený na hraničnej čiare	kamenný medzník	kamenná platňa		priamka	49,48844497	18,53495939	841,10	12,73	II-6	
8		C/S	hlavný hraničný znak osadený na hraničnej čiare	kamenný medzník	kamenná platňa		priamka	49,48833067	18,53496850	840,26	23,10	II-6	
8/1		C/S	medziľahlý hraničný znak osadený na hraničnej čiare	kamenný medzník			priamka	49,48816103	18,53478453	839,18	35,35	II-6	pôvodná stabilizácia
8/2		C/S	medziľahlý hraničný znak osadený na hraničnej čiare	kamenný medzník	kamenná platňa		priamka	49,48789558	18,53451642	836,51	20,88	II-6	
8/3		C/S	medziľahlý hraničný znak osadený na hraničnej čiare	kamenný medzník	kamenná platňa		priamka	49,48772600	18,53439286	835,83	16,47	II-6	
8/4		C/S	medziľahlý hraničný znak osadený na hraničnej čiare	kamenný medzník	kamenná platňa		priamka	49,48760100	18,53427111	834,62	8,95	II-6	

POPIS ŠTÁTNEJ HRANICE A ZOZNAM SÚRADNÍC A VÝŠOK

Číslo hraničného bodu	Číslo hraničného znaku na nepriamom vyznačení	Iniciála	Popis vyznačenia	Stabilizácia povrchová	Stabilizácia podzemná	Druh ochrany	Popis priebehu štátnej hranice po nasledujúci hraničný bod	φ ETRS89 (°)	λ ETRS89 (°)	h_{el} výška nad elipsoidom (m)	Vzdialenosť po nasledujúci hraničný bod	Číslo hraničnej mapy	Poznámky
1	2	3	4	5	6	7	8	9	10	11	12	13	14
8/5		C/S	medziľahlý hraničný znak osadený na hraničnej čiare	kamenný medzník	kamenná platňa		priamka	49,48752100	18,53428486	833,83	22,83	II-6	
8/6		C/S	medziľahlý hraničný znak osadený na hraničnej čiare	kamenný medzník	kamenná platňa		priamka	49,48731581	18,53429258	830,35	29,13	II-6	
8/7		C/S	medziľahlý hraničný znak osadený na hraničnej čiare	kamenný medzník	kamenná platňa		priamka	49,48705556	18,53433814	826,48	37,83	II-6	
8/8		C/S	medziľahlý hraničný znak osadený na hraničnej čiare	kamenný medzník	kamenná platňa		priamka	49,48671614	18,53430617	821,51	78,85	II-7	
8/9		C/S	medziľahlý hraničný znak osadený na hraničnej čiare	kamenný medzník	kamenná platňa		priamka	49,48600939	18,53421917	813,29	29,22	II-7	
8/10		C/S	medziľahlý hraničný znak osadený na hraničnej čiare	kamenný medzník	kamenná platňa		priamka	49,48574736	18,53418972	812,56	45,08	II-7	
8/11		C/S	medziľahlý hraničný znak osadený na hraničnej čiare	kamenný medzník	kamenná platňa		priamka	49,48534211	18,53419281	814,50	49,22	II-7	
9		C/S	hlavný hraničný znak osadený na hraničnej čiare	kamenný medzník			priamka	49,48490058	18,53423756	829,19	12,31	II-7	pôvodná stabilizácia
9/1		C/S	medziľahlý hraničný znak osadený na hraničnej čiare	kamenný medzník			priamka	49,48480414	18,53432103	827,94	28,98	II-7	pôvodná stabilizácia
9/2		C/S	medziľahlý hraničný znak osadený na hraničnej čiare	kamenný medzník			priamka	49,48454533	18,53436658	823,67	21,76	II-7	pôvodná stabilizácia
9/3		C/S	medziľahlý hraničný znak osadený na hraničnej čiare	kamenný medzník	kamenná platňa		priamka	49,48436458	18,53448172	820,43	79,79	II-7	
9/4		C/S	medziľahlý hraničný znak osadený na hraničnej čiare	kamenný medzník	kamenná platňa		priamka	49,48370639	18,53491978	814,79	63,89	II-7	
9/5		C/S	medziľahlý hraničný znak osadený na hraničnej čiare	kamenný medzník	kamenná platňa		priamka	49,48317694	18,53526144	807,90	41,64	II-7	
9/6		C/S	medziľahlý hraničný znak osadený na hraničnej čiare	kamenný medzník	kamenná platňa		priamka	49,48286103	18,53556981	801,75	56,41	II-7	
9/7		C/S	medziľahlý hraničný znak osadený na hraničnej čiare	kamenný medzník	kamenná platňa		priamka	49,48240922	18,53592350	796,04	33,66	II-8	
9/8		C/S	medziľahlý hraničný znak osadený na hraničnej čiare	kamenný medzník	kamenná platňa	ochranná tyč	priamka	49,48214575	18,53615214	792,43	66,94	II-8	
9/9		C/S	medziľahlý hraničný znak osadený na hraničnej čiare	kamenný medzník	kamenná platňa	ochranná tyč	priamka	49,48164889	18,53667356	788,89	16,19	II-8	
9/10		C/S	medziľahlý hraničný znak osadený na hraničnej čiare	kamenný medzník	kamenná platňa	ochranná tyč	priamka	49,48154586	18,53683133	788,73	34,40	II-8	

POPIS ŠTÁTNEJ HRANICE A ZOZNAM SÚRADNÍC A VÝŠOK

Číslo hraničného bodu	Číslo hraničného znaku na nepriamom vyznačení	Iniciála	Popis vyznačenia	Stabilizácia povrchová	Stabilizácia podzemná	Druh ochrany	Popis priebehu štátnej hranice po nasledujúci hraničný bod	φ ETRS89 (°)	λ ETRS89 (°)	h_{el} výška nad elipsoidom (m)	Vzdialenosť po nasledujúci hraničný bod	Číslo hraničnej mapy	Poznámky
1	2	3	4	5	6	7	8	9	10	11	12	13	14
9/11		C/S	medziľahlý hraničný znak osadený na hraničnej čiare	kamenný medzník	kamenná platňa	ochranná tyč	priamka	49,48135089	18,53719989	787,43	27,93	II-8	
9/12		C/S	medziľahlý hraničný znak osadený na hraničnej čiare	kamenný medzník			priamka	49,48118669	18,53749136	787,34	25,75	II-8	pôvodná stabilizácia
9/13		C/S	medziľahlý hraničný znak osadený na hraničnej čiare	kamenný medzník			priamka	49,48106492	18,53779350	785,96	69,46	II-8	pôvodná stabilizácia
9/14		C/S	medziľahlý hraničný znak osadený na hraničnej čiare	kamenný medzník	kamenná platňa		priamka	49,48073622	18,53860858	779,63	26,94	II-8	
9/15		C/S	medziľahlý hraničný znak osadený na hraničnej čiare	kamenný medzník	kamenná platňa		priamka	49,48060511	18,53892125	776,85	39,58	II-8	
9/16		C/S	medziľahlý hraničný znak osadený na hraničnej čiare	kamenný medzník	kamenná platňa		priamka	49,48034206	18,53928900	772,09	54,62	II-8	
9/17		C/S	medziľahlý hraničný znak osadený na hraničnej čiare	kamenný medzník	kamenná platňa		priamka	49,47998550	18,53980719	763,15	14,88	II-8	
9/18		C/S	medziľahlý hraničný znak osadený na hraničnej čiare	kamenný medzník	kamenná platňa		priamka	49,47987206	18,53991639	761,65	42,86	II-8	
	10	C	hlavný hraničný znak osadený na českom území	kamenný medzník	kamenná platňa			49,47954944	18,54023128	755,79		II-8	začiatok hraničnej cesty
10001			nevyznačený lomový bod na hraničnej čiare				hraničná cesta	49,47956428	18,54027233		27,64	II-8	
	10/1	S	medziľahlý hraničný znak osadený na slovenskom území	kamenný medzník	kamenná platňa			49,47957931	18,54031300	756,11		II-8	začiatok hraničnej cesty
	10/2	C	medziľahlý hraničný znak osadený na českom území	kamenný medzník	kamenná platňa			49,47932989	18,54041564	752,36		II-8	
10002			nevyznačený lomový bod na hraničnej čiare				hraničná cesta	49,47933789	18,54042986		18,75	II-8	
	10/3	S	medziľahlý hraničný znak osadený na slovenskom území	kamenný medzník	kamenná platňa			49,47923764	18,54065067	751,35		II-8	
10003			nevyznačený lomový bod na hraničnej čiare				hraničná cesta	49,47921386	18,54060519		34,85	II-8	
10004			nevyznačený lomový bod na hraničnej čiare				hraničná cesta	49,47897575	18,54091789		33,97	II-8	
	10/4	C	medziľahlý hraničný znak osadený na českom území	kamenný medzník	kamenná platňa			49,47870053	18,54123536	742,26		II-9	
10005			nevyznačený lomový bod na hraničnej čiare				hraničná cesta	49,47874083	18,54121747		46,12	II-9	

POPIS ŠTÁTNEJ HRANICE A ZOZNAM SÚRADNÍC A VÝŠOK

Číslo hraničného bodu	Číslo hraničného znaku na nepriamom vyznačení	Iniciála	Popis vyznačenia	Stabilizácia povrchová	Stabilizácia podzemná	Druh ochrany	Popis priebehu štátnej hranice po nasledujúci hraničný bod	φ ETRS89 (°)	λ ETRS89 (°)	h_{el} výška nad elipsoidom (m)	Vzdialenosť po nasledujúci hraničný bod	Číslo hraničnej mapy	Poznámky
1	2	3	4	5	6	7	8	9	10	11	12	13	14
10006			nevyznačený lomový bod na hraničnej čiare				hraničná cesta	49,47839861	18,54157683		69,64	II-9	
	10/5	S	medziľahlý hraničný znak osadený na slovenskom území	kamenný medzník	kamenná platňa			49,47810722	18,54189614	740,82		II-9	
10007			nevyznačený lomový bod na hraničnej čiare				hraničná cesta	49,47786672	18,54208411		36,18	II-9	
	10/6	C	medziľahlý hraničný znak osadený na českom území	kamenný medzník	kamenná platňa			49,47756833	18,54228067	733,83		II-9	
10008			nevyznačený lomový bod na hraničnej čiare				hraničná cesta	49,47757800	18,54231417		23,79	II-9	
10009			nevyznačený lomový bod na hraničnej čiare				hraničná cesta	49,47737958	18,54243672		31,49	II-9	
	10/7	S	medziľahlý hraničný znak osadený na slovenskom území	kamenný medzník	kamenná platňa			49,47710792	18,54257622	732,42		II-9	
10010			nevyznačený lomový bod na hraničnej čiare				hraničná cesta	49,47710383	18,54253553		38,84	II-9	
10011			nevyznačený lomový bod na hraničnej čiare				hraničná cesta	49,47676889	18,54268739		39,65	II-9	
	10/8	C	medziľahlý hraničný znak osadený na českom území	kamenný medzník	kamenná platňa			49,47642144	18,54281122	730,10		II-9	
10012			nevyznačený lomový bod na hraničnej čiare				hraničná cesta	49,47642656	18,54284017		40,80	II-9	
	10/9	S	medziľahlý hraničný znak osadený na slovenskom území	kamenný medzník	kamenná platňa			49,47608369	18,54304019	731,89		II-9	
10013			nevyznačený lomový bod na hraničnej čiare				hraničná cesta	49,47607692	18,54301075		51,75	II-9	
	10/10	C	medziľahlý hraničný znak osadený na českom území	kamenný medzník	kamenná platňa			49,47562519	18,54318656	733,43		II-9	
10014			nevyznačený lomový bod na hraničnej čiare				hraničná cesta	49,47563219	18,54322078		23,18	II-9	
10015			nevyznačený lomový bod na hraničnej čiare				hraničná cesta	49,47543081	18,54330300		26,07	II-9	
	10/11	S	medziľahlý hraničný znak osadený na slovenskom území	kamenný medzník	kamenná platňa			49,47519261	18,54335850	738,33		II-9	
10016			nevyznačený lomový bod na hraničnej čiare				hraničná cesta	49,47519642	18,54330672		30,94	II-9	

POPIS ŠTÁTNEJ HRANICE A ZOZNAM SÚRADNÍC A VÝŠOK

Číslo hraničného bodu	Číslo hraničného znaku na nepriamom vyznačení	Iniciála	Popis vyznačenia	Stabilizácia povrchová	Stabilizácia podzemná	Druh ochrany	Popis priebehu štátnej hranice po nasledujúci hraničný bod	φ ETRS89 (°)	λ ETRS89 (°)	h_{el} výška nad elipsoidom (m)	Vzdialenosť po nasledujúci hraničný bod	Číslo hraničnej mapy	Poznámky
1	2	3	4	5	6	7	8	9	10	11	12	13	14
10017			nevyznačený lomový bod na hraničnej čiare				hraničná cesta	49,47492306	18,54322772		20,29	II-9	
	10/12	C	medziľahlý hraničný znak osadený na českom území	kamenný medzník	kamenná platňa			49,47474367	18,54310781	746,61		II-9	koniec hraničnej cesty
10018			nevyznačený lomový bod na hraničnej čiare				priamka	49,47474458	18,54316997		5,06	II-9	
11		C/S	hlavný hraničný znak osadený na hraničnej čiare	kamenný medzník	kamenná platňa		priamka	49,47474367	18,54323969	746,79	31,27	II-9	koniec hraničnej cesty
11/1		C/S	medziľahlý hraničný znak osadený na hraničnej čiare	kamenný medzník	kamenná platňa		priamka	49,47446414	18,54328519	752,00	23,66	II-9	
11/2		C/S	medziľahlý hraničný znak osadený na hraničnej čiare	kamenný medzník	kamenná platňa		priamka	49,47437739	18,54298714	754,41	35,96	II-9	
11/3		C/S	medziľahlý hraničný znak osadený na hraničnej čiare	kamenný medzník	kamenná platňa		priamka	49,47405417	18,54297058	761,04	41,12	II-9	
11/4		C/S	medziľahlý hraničný znak osadený na hraničnej čiare	kamenný medzník	kamenná platňa		priamka	49,47369064	18,54307403	773,34	30,78	II-9	
11/5		C/S	medziľahlý hraničný znak osadený na hraničnej čiare	kamenný medzník	kamenná platňa		priamka	49,47342403	18,54318781	783,24	17,98	II-9	
11/6		C/S	medziľahlý hraničný znak osadený na hraničnej čiare	kamenný medzník	kamenná platňa		priamka	49,47327217	18,54327292	790,17	19,68	II-9	
12		C/S	hlavný hraničný znak osadený na hraničnej čiare	kamenný medzník			priamka	49,47310625	18,54336750	795,84	33,74	II-9	pôvodná stabilizácia
12/1		C/S	medziľahlý hraničný znak osadený na hraničnej čiare	kamenný medzník			priamka	49,47302617	18,54381642	791,71	35,23	II-9	pôvodná stabilizácia
12/2		C/S	medziľahlý hraničný znak osadený na hraničnej čiare	kamenný medzník	kamenná platňa		priamka	49,47293586	18,54428244	787,97	29,61	II-9	
12/3		C/S	medziľahlý hraničný znak osadený na hraničnej čiare	kamenný medzník	kamenná platňa		priamka	49,47274692	18,54457033	786,09	30,86	II-9	
12/4		C/S	medziľahlý hraničný znak osadený na hraničnej čiare	kamenný medzník	kamenná platňa		priamka	49,47253908	18,54485236	786,02	35,61	II-9	
12/5		C/S	medziľahlý hraničný znak osadený na hraničnej čiare	kamenný medzník			priamka	49,47229164	18,54516417	787,34	24,74	II-10	pôvodná stabilizácia
12/6		C/S	medziľahlý hraničný znak osadený na hraničnej čiare	kamenný medzník			priamka	49,47216022	18,54543972	790,64	19,44	II-10	pôvodná stabilizácia
12/7		C/S	medziľahlý hraničný znak osadený na hraničnej čiare	kamenný medzník			priamka	49,47203081	18,54561983	793,22	37,98	II-10	pôvodná stabilizácia

POPIS ŠTÁTNEJ HRANICE A ZOZNAM SÚRADNÍC A VÝŠOK

Číslo hraničného bodu	Číslo hraničného znaku na nepriamom vyznačení	Iniciála	Popis vyznačenia	Stabilizácia povrchová	Stabilizácia podzemná	Druh ochrany	Popis priebehu štátnej hranice po nasledujúci hraničný bod	φ ETRS89 (°)	λ ETRS89 (°)	h_{el} výška nad elipsoidom (m)	Vzdialenosť po nasledujúci hraničný bod	Číslo hraničnej mapy	Poznámky
1	2	3	4	5	6	7	8	9	10	11	12	13	14
12/8		C/S	medziľahlý hraničný znak osadený na hraničnej čiare	kamenný medzník	kamenná platňa		priamka	49,47179844	18,54600372	796,29	26,06	II-10	
12/9		C/S	medziľahlý hraničný znak osadený na hraničnej čiare	kamenný medzník	kamenná platňa		priamka	49,47171222	18,54633819	797,01	20,75	II-10	
12/10		C/S	medziľahlý hraničný znak osadený na hraničnej čiare	kamenný medzník	kamenná platňa		priamka	49,47157828	18,54653742	798,48	33,05	II-10	
12/11		C/S	medziľahlý hraničný znak osadený na hraničnej čiare	kamenný medzník	kamenná platňa		priamka	49,47139414	18,54689536	802,13	10,51	II-10	
12/12		C/S	medziľahlý hraničný znak osadený na hraničnej čiare	kamenný medzník	kamenná platňa		priamka	49,47130758	18,54695361	803,52	19,87	II-10	
12/13		C/S	medziľahlý hraničný znak osadený na hraničnej čiare	kamenný medzník	kamenná platňa		priamka	49,47113897	18,54704408	805,12	19,76	II-10	
12/14		C/S	medziľahlý hraničný znak osadený na hraničnej čiare	kamenný medzník	kamenná platňa		priamka	49,47097258	18,54713992	805,97	25,11	II-10	
12/15		C/S	medziľahlý hraničný znak osadený na hraničnej čiare	kamenný medzník	kamenná platňa		priamka	49,47076803	18,54728692	806,28	46,81	II-10	
12/16		C/S	medziľahlý hraničný znak osadený na hraničnej čiare	kamenný medzník	kamenná platňa		priamka	49,47037611	18,54752236	812,27	6,25	II-10	
12/17		C/S	medziľahlý hraničný znak osadený na hraničnej čiare	kamenný medzník	kamenná platňa		priamka	49,47032353	18,54749211	812,69	27,24	II-10	
12/18		C/S	medziľahlý hraničný znak osadený na hraničnej čiare	kamenný medzník	kamenná platňa		priamka	49,47017750	18,54719028	817,18	26,42	II-10	
12/19		C/S	medziľahlý hraničný znak osadený na hraničnej čiare	kamenný medzník	kamenná platňa		priamka	49,46995269	18,54707269	813,66	33,15	II-10	
12/20		C/S	medziľahlý hraničný znak osadený na hraničnej čiare	kamenný medzník	kamenná platňa		priamka	49,46966314	18,54718086	820,15	12,78	II-10	
12/21		C/S	medziľahlý hraničný znak osadený na hraničnej čiare	kamenný medzník	kamenná platňa		priamka	49,46954819	18,54718531	825,67	16,65	II-10	
12/22		C/S	medziľahlý hraničný znak osadený na hraničnej čiare	kamenný medzník	kamenná platňa		priamka	49,46939950	18,54721106	832,88	30,57	II-10	
12/23		C/S	medziľahlý hraničný znak osadený na hraničnej čiare	kamenný medzník	kamenná platňa		priamka	49,46914219	18,54735936	839,52	34,16	II-10	
12/24		C/S	medziľahlý hraničný znak osadený na hraničnej čiare	kamenný medzník			priamka	49,46885311	18,54751886	846,31	22,44	II-10	pôvodná stabilizácia
12/25		C/S	medziľahlý hraničný znak osadený na hraničnej čiare	kamenný medzník			priamka	49,46866836	18,54764336	852,10	26,72	II-10	pôvodná stabilizácia

POPIS ŠTÁTNEJ HRANICE A ZOZNAM SÚRADNÍC A VÝŠOK

Číslo hraničného bodu	Číslo hraničného znaku na nepriamom vyznačení	Iniciála	Popis vyznačenia	Stabilizácia povrchová	Stabilizácia podzemná	Druh ochrany	Popis priebehu štátnej hranice po nasledujúci hraničný bod	φ ETRS89 (°)	λ ETRS89 (°)	h_{el} výška nad elipsoidom (m)	Vzdialenosť po nasledujúci hraničný bod	Číslo hraničnej mapy	Poznámky
1	2	3	4	5	6	7	8	9	10	11	12	13	14
12/26		C/S	medziľahlý hraničný znak osadený na hraničnej čiare	kamenný medzník			priamka	49,46843144	18,54770531	856,10	24,16	II-10	pôvodná stabilizácia
12/27		C/S	medziľahlý hraničný znak osadený na hraničnej čiare	kamenný medzník	kamenná platňa		priamka	49,46821617	18,54774961	860,84	13,79	II-11	
12/28		C/S	medziľahlý hraničný znak osadený na hraničnej čiare	kamenný medzník			priamka	49,46810261	18,54782611	862,82	12,91	II-11	pôvodná stabilizácia
12/29		C/S	medziľahlý hraničný znak osadený na hraničnej čiare	kamenný medzník			priamka	49,46800642	18,54792617	866,55	16,17	II-11	pôvodná stabilizácia
13		C/S	hlavný hraničný znak osadený na hraničnej čiare	kamenný medzník			priamka	49,46786178	18,54794936	871,75	26,50	II-11	pôvodná stabilizácia
13/1		C/S	medziľahlý hraničný znak osadený na hraničnej čiare	kamenný medzník			priamka	49,46768556	18,54770328	867,07	13,31	II-11	pôvodná stabilizácia
13/2		C/S	medziľahlý hraničný znak osadený na hraničnej čiare	kamenný medzník			priamka	49,46762464	18,54754528	864,39	19,02	II-11	pôvodná stabilizácia
13/3		C/S	medziľahlý hraničný znak osadený na hraničnej čiare	kamenný medzník			priamka	49,46754931	18,54730969	860,88	16,42	II-11	pôvodná stabilizácia
13/4		C/S	medziľahlý hraničný znak osadený na hraničnej čiare	kamenný medzník	kamenná platňa		priamka	49,46747375	18,54711503	857,70	12,40	II-11	
13/5		C/S	medziľahlý hraničný znak osadený na hraničnej čiare	kamenný medzník			priamka	49,46738519	18,54701094	855,43	22,37	II-11	pôvodná stabilizácia
13/6		C/S	medziľahlý hraničný znak osadený na hraničnej čiare	kamenný medzník			priamka	49,46729378	18,54673606	851,31	16,63	II-11	pôvodná stabilizácia
13/7		C/S	medziľahlý hraničný znak osadený na hraničnej čiare	kamenný medzník	kamenná platňa		priamka	49,46724478	18,54651928	847,66	14,35	II-11	
13/8		C/S	medziľahlý hraničný znak osadený na hraničnej čiare	kamenný medzník			priamka	49,46716067	18,54636911	845,12	13,31	II-11	pôvodná stabilizácia
13/9		C/S	medziľahlý hraničný znak osadený na hraničnej čiare	kamenný medzník			priamka	49,46706272	18,54626358	843,26	47,51	II-11	pôvodná stabilizácia
13/10		C/S	medziľahlý hraničný znak osadený na hraničnej čiare	kamenný medzník			priamka	49,46666222	18,54603547	833,75	31,73	II-11	pôvodná stabilizácia
13/11		C/S	medziľahlý hraničný znak osadený na hraničnej čiare	kamenný medzník	kamenná platňa		priamka	49,46641008	18,54583050	826,34	15,16	II-11	
13/12		C/S	medziľahlý hraničný znak osadený na hraničnej čiare	kamenný medzník	kamenná platňa		priamka	49,46627947	18,54577044	822,87	16,67	II-11	
13/13		C/S	medziľahlý hraničný znak osadený na hraničnej čiare	kamenný medzník	kamenná platňa		priamka	49,46613550	18,54570639	819,86	21,01	II-11	

POPIS ŠTÁTNEJ HRANICE A ZOZNAM SÚRADNÍC A VÝŠOK

Číslo hraničného bodu	Číslo hraničného znaku na nepriamom vyznačení	Iniciála	Popis vyznačenia	Stabilizácia povrchová	Stabilizácia podzemná	Druh ochrany	Popis priebehu štátnej hranice po nasledujúci hraničný bod	φ ETRS89 (°)	λ ETRS89 (°)	h_{el} výška nad elipsoidom (m)	Vzdialenosť po nasledujúci hraničný bod	Číslo hraničnej mapy	Poznámky
1	2	3	4	5	6	7	8	9	10	11	12	13	14
13/14		C/S	medziľahlý hraničný znak osadený na hraničnej čiare	kamenný medzník	kamenná platňa		priamka	49,46597967	18,54554269	817,02	27,59	II-11	
13/15		C/S	medziľahlý hraničný znak osadený na hraničnej čiare	kamenný medzník	kamenná platňa		priamka	49,46579919	18,54528172	813,21	35,20	II-11	
13/16		C/S	medziľahlý hraničný znak osadený na hraničnej čiare	kamenný medzník	kamenná platňa		priamka	49,46556758	18,54495056	807,01	24,23	II-11	
13/17		C/S	medziľahlý hraničný znak osadený na hraničnej čiare	kamenný medzník	kamenná platňa		priamka	49,46542867	18,54469311	803,64	33,00	II-11	
13/18		C/S	medziľahlý hraničný znak osadený na hraničnej čiare	kamenný medzník	kamenná platňa	ochranná tyč	priamka	49,46523072	18,54435367	799,99	23,01	II-11	
13/19		C/S	medziľahlý hraničný znak osadený na hraničnej čiare	kamenný medzník	kamenná platňa	ochranná tyč	priamka	49,46511139	18,54409464	797,64	15,52	II-11	
13/20		C/S	medziľahlý hraničný znak osadený na hraničnej čiare	kamenný medzník	kamenná platňa	ochranná tyč	priamka	49,46504072	18,54391011	796,52	19,83	II-11	
13/21		C/S	medziľahlý hraničný znak osadený na hraničnej čiare	kamenný medzník	kamenná platňa	ochranná tyč	priamka	49,46497861	18,54365369	795,31	29,10	II-11	
13/22		C/S	medziľahlý hraničný znak osadený na hraničnej čiare	kamenný medzník	kamenná platňa	ochranná tyč	priamka	49,46492472	18,54326086	793,81	34,59	II-11	
13/23		C/S	medziľahlý hraničný znak osadený na hraničnej čiare	kamenný medzník	kamenná platňa		priamka	49,46484808	18,54279836	792,57	36,73	II-11	
13/24		C/S	medziľahlý hraničný znak osadený na hraničnej čiare	kamenný medzník	kamenná platňa		priamka	49,46472906	18,54232547	791,50	31,47	II-11	
13/25		C/S	medziľahlý hraničný znak osadený na hraničnej čiare	kamenný medzník			priamka	49,46468642	18,54189647	791,00	22,85	II-11	pôvodná stabilizácia
13/26		C/S	medziľahlý hraničný znak osadený na hraničnej čiare	kamenný medzník	kamenná platňa		priamka	49,46466247	18,54158333	790,15	27,80	II-11	
13/27		C/S	medziľahlý hraničný znak osadený na hraničnej čiare	kamenný medzník	kamenná platňa	ochranná tyč	priamka	49,46473250	18,54121511	789,85	20,74	II-11	
13/28		C/S	medziľahlý hraničný znak osadený na hraničnej čiare	kamenný medzník	kamenná platňa		priamka	49,46479303	18,54094456	790,19	18,48	II-11	
13/29		C/S	medziľahlý hraničný znak osadený na hraničnej čiare	kamenný medzník			priamka	49,46484775	18,54070375	790,65	15,25	II-11	pôvodná stabilizácia
13/30		C/S	medziľahlý hraničný znak osadený na hraničnej čiare	kamenný medzník			priamka	49,46486147	18,54049444	790,32	30,76	II-11	pôvodná stabilizácia
13/31		C/S	medziľahlý hraničný znak osadený na hraničnej čiare	kamenný medzník			priamka	49,46471761	18,54013208	787,48	27,56	II-12	pôvodná stabilizácia

POPIS ŠTÁTNEJ HRANICE A ZOZNAM SÚRADNÍC A VÝŠOK

Číslo hraničného bodu	Číslo hraničného znaku na nepriamom vyznačení	Iniciála	Popis vyznačenia	Stabilizácia povrchová	Stabilizácia podzemná	Druh ochrany	Popis priebehu štátnej hranice po nasledujúci hraničný bod	φ ETRS89 (°)	λ ETRS89 (°)	h_{el} výška nad elipsoidom (m)	Vzdialenosť po nasledujúci hraničný bod	Číslo hraničnej mapy	Poznámky
1	2	3	4	5	6	7	8	9	10	11	12	13	14
13/32		C/S	medziľahlý hraničný znak osadený na hraničnej čiare	kamenný medzník			priamka	49,46460581	18,53979286	787,12	27,15	II-12	pôvodná stabilizácia
13/33		C/S	medziľahlý hraničný znak osadený na hraničnej čiare	kamenný medzník	kamenná platňa		priamka	49,46453825	18,53943283	787,01	52,78	II-12	
13/34		C/S	medziľahlý hraničný znak osadený na hraničnej čiare	kamenný medzník	kamenná platňa		priamka	49,46440892	18,53873236	783,43	27,25	II-12	
13/35		C/S	medziľahlý hraničný znak osadený na hraničnej čiare	kamenný medzník	kamenná platňa		priamka	49,46439178	18,53835728	780,62	25,47	II-12	
13/36		C/S	medziľahlý hraničný znak osadený na hraničnej čiare	kamenný medzník	kamenná platňa		priamka	49,46437969	18,53800644	776,91	35,22	II-12	
13/37		C/S	medziľahlý hraničný znak osadený na hraničnej čiare	kamenný medzník	kamenná platňa		priamka	49,46431461	18,53753094	772,24	30,93	II-12	
13/38		C/S	medziľahlý hraničný znak osadený na hraničnej čiare	kamenný medzník	kamenná platňa		priamka	49,46430242	18,53710453	770,68	28,19	II-12	
13/39		C/S	medziľahlý hraničný znak osadený na hraničnej čiare	kamenný medzník			priamka	49,46434208	18,53672047	769,04	34,77	II-12	pôvodná stabilizácia
14		C/S	hlavný hraničný znak osadený na hraničnej čiare	kamenný medzník	kamenná platňa		priamka	49,46441972	18,53625597	766,74	20,49	II-12	
14/1		C/S	medziľahlý hraničný znak osadený na hraničnej čiare	kamenný medzník	kamenná platňa		priamka	49,46427486	18,53608144	764,81	24,07	II-12	
14/2		C/S	medziľahlý hraničný znak osadený na hraničnej čiare	kamenný medzník	kamenná platňa		priamka	49,46410056	18,53588458	761,42	39,41	II-12	
14/3		C/S	medziľahlý hraničný znak osadený na hraničnej čiare	kamenný medzník	kamenná platňa		priamka	49,46380622	18,53558175	755,05	40,26	II-12	
14/4		C/S	medziľahlý hraničný znak osadený na hraničnej čiare	kamenný medzník	kamenná platňa		priamka	49,46351719	18,53524747	749,12	53,85	II-12	
14/5		C/S	medziľahlý hraničný znak osadený na hraničnej čiare	kamenný medzník	kamenná platňa	betónová skruž	priamka	49,46308228	18,53492122	744,76	24,99	II-12	
14/6		C/S	medziľahlý hraničný znak osadený na hraničnej čiare	kamenný medzník	kamenná platňa		priamka	49,46285819	18,53489619	744,03	31,48	II-12	
14/7		C/S	medziľahlý hraničný znak osadený na hraničnej čiare	kamenný medzník	kamenná platňa	ochranná tyč	priamka	49,46260047	18,53471661	741,07	32,20	II-12	
14/8		C/S	medziľahlý hraničný znak osadený na hraničnej čiare	kamenný medzník	kamenná platňa		priamka	49,46232403	18,53458486	739,59	15,98	II-12	
14/9		C/S	medziľahlý hraničný znak osadený na hraničnej čiare	kamenný medzník	kamenná platňa		priamka	49,46218636	18,53452144	739,20	28,64	II-12	

POPIS ŠTÁTNEJ HRANICE A ZOZNAM SÚRADNÍC A VÝŠOK

Číslo hraničného bodu	Číslo hraničného znaku na nepriamom vyznačení	Iniciála	Popis vyznačenia	Stabilizácia povrchová	Stabilizácia podzemná	Druh ochrany	Popis priebehu štátnej hranice po nasledujúci hraničný bod	φ ETRS89 (°)	λ ETRS89 (°)	h_{el} výška nad elipsoidom (m)	Vzdialenosť po nasledujúci hraničný bod	Číslo hraničnej mapy	Poznámky
1	2	3	4	5	6	7	8	9	10	11	12	13	14
14/10		C/S	medziľahlý hraničný znak osadený na hraničnej čiare	kamenný medzník	kamenná platňa		priamka	49,46194361	18,53438956	735,03	17,13	II-13	
14/11		C/S	medziľahlý hraničný znak osadený na hraničnej čiare	kamenný medzník	kamenná platňa		priamka	49,46180856	18,53427617	732,66	20,72	II-13	
14/12		C/S	medziľahlý hraničný znak osadený na hraničnej čiare	kamenný medzník	kamenná platňa		priamka	49,46164986	18,53412653	731,36	45,22	II-13	
14/13		C/S	medziľahlý hraničný znak osadený na hraničnej čiare	kamenný medzník	kamenná platňa		priamka	49,46126325	18,53393367	728,54	20,71	II-13	
14/14		C/S	medziľahlý hraničný znak osadený na hraničnej čiare	kamenný medzník	kamenná platňa		priamka	49,46109150	18,53382381	728,40	24,17	II-13	
14/15		C/S	medziľahlý hraničný znak osadený na hraničnej čiare	kamenný medzník	kamenná platňa		priamka	49,46088594	18,53371492	728,39	58,17	II-13	
14/16		C/S	medziľahlý hraničný znak osadený na hraničnej čiare	kamenný medzník	kamenná platňa		priamka	49,46038597	18,53347922	728,95	25,29	II-13	
14/17		C/S	medziľahlý hraničný znak osadený na hraničnej čiare	kamenný medzník	kamenná platňa	ochranná tyč	priamka	49,46017331	18,53335581	729,80	49,63	II-13	
14/18		C/S	medziľahlý hraničný znak osadený na hraničnej čiare	kamenný medzník	kamenná platňa		priamka	49,45974742	18,53315117	732,18	21,98	II-13	
14/19		C/S	medziľahlý hraničný znak osadený na hraničnej čiare	kamenný medzník	kamenná platňa		priamka	49,45955311	18,53309633	733,58	16,56	II-13	
14/20		C/S	medziľahlý hraničný znak osadený na hraničnej čiare	kamenný medzník	kamenná platňa		priamka	49,45940439	18,53308494	735,31	30,11	II-13	
14/21		C/S	medziľahlý hraničný znak osadený na hraničnej čiare	kamenný medzník	kamenná platňa		priamka	49,45913511	18,53304128	737,81	44,73	II-13	
14/22		C/S	medziľahlý hraničný znak osadený na hraničnej čiare	kamenný medzník	kamenná platňa		priamka	49,45873875	18,53293672	742,84	24,93	II-13	
14/23		C/S	medziľahlý hraničný znak osadený na hraničnej čiare	kamenný medzník	kamenná platňa		priamka	49,45851733	18,53288275	747,39	24,39	II-13	
14/24		C/S	medziľahlý hraničný znak osadený na hraničnej čiare	kamenný medzník	kamenná platňa		priamka	49,45831100	18,53276928	754,44	21,24	II-13	
15		C/S	hlavný hraničný znak osadený na hraničnej čiare	kamenný medzník	kamenná platňa		priamka	49,45812194	18,53272794	758,69	42,10	II-13	
15/1		C/S	medziľahlý hraničný znak osadený na hraničnej čiare	kamenný medzník	kamenná platňa		priamka	49,45810083	18,53214822	759,86	70,06	II-13	
15/2		C/S	medziľahlý hraničný znak osadený na hraničnej čiare	kamenný medzník	kamenná platňa		priamka	49,45795542	18,53120781	761,05	31,21	II-13	pôvodná stabilizácia

POPIS ŠTÁTNEJ HRANICE A ZOZNAM SÚRADNÍC A VÝŠOK

Číslo hraničného bodu	Číslo hraničného znaku na nepriamom vyznačení	Iniciála	Popis vyznačenia	Stabilizácia povrchová	Stabilizácia podzemná	Druh ochrany	Popis priebehu štátnej hranice po nasledujúci hraničný bod	φ ETRS89 (°)	λ ETRS89 (°)	h_{el} výška nad elipsoidom (m)	Vzdialenosť po nasledujúci hraničný bod	Číslo hraničnej mapy	Poznámky
1	2	3	4	5	6	7	8	9	10	11	12	13	14
15/3		C/S	medziľahlý hraničný znak osadený na hraničnej čiare	kamenný medzník	kamenná platňa		priamka	49,45787511	18,53079536	761,89	25,63	II-13	
15/4		C/S	medziľahlý hraničný znak osadený na hraničnej čiare	kamenný medzník	kamenná platňa		priamka	49,45785150	18,53044375	761,48	24,75	II-13	
15/5		C/S	medziľahlý hraničný znak osadený na hraničnej čiare	kamenný medzník			priamka	49,45774508	18,53014389	761,84	22,48	II-13	pôvodná stabilizácia
15/6		C/S	medziľahlý hraničný znak osadený na hraničnej čiare	kamenný medzník	kamenná platňa		priamka	49,45767303	18,52985417	760,86	63,29	II-13	
15/7		C/S	medziľahlý hraničný znak osadený na hraničnej čiare	kamenný medzník	kamenná platňa		priamka	49,45735408	18,52913125	755,52	39,41	II-13	
15/8		C/S	medziľahlý hraničný znak osadený na hraničnej čiare	kamenný medzník	kamenná platňa	ochranná tyč	priamka	49,45712047	18,52872264	752,53	15,02	II-13	
15/9		C/S	medziľahlý hraničný znak osadený na hraničnej čiare	kamenný medzník	kamenná platňa		priamka	49,45704656	18,52854919	752,53	39,00	II-14	
15/10		C/S	medziľahlý hraničný znak osadený na hraničnej čiare	kamenný medzník	kamenná platňa		priamka	49,45692536	18,52804461	755,33	20,26	II-14	
15/11		C/S	medziľahlý hraničný znak osadený na hraničnej čiare	kamenný medzník	kamenná platňa		priamka	49,45692464	18,52776503	757,99	54,57	II-14	
15/12		C/S	medziľahlý hraničný znak osadený na hraničnej čiare	kamenný medzník	kamenná platňa		priamka	49,45673967	18,52706794	767,18	22,53	II-14	
15/13		C/S	medziľahlý hraničný znak osadený na hraničnej čiare	kamenný medzník	kamenná platňa		priamka	49,45669464	18,52676492	771,42	16,80	II-14	
15/14		C/S	medziľahlý hraničný znak osadený na hraničnej čiare	kamenný medzník	kamenná platňa		priamka	49,45670197	18,52653344	773,44	45,14	II-14	
15/15		C/S	medziľahlý hraničný znak osadený na hraničnej čiare	kamenný medzník	kamenná platňa	ochranná tyč	priamka	49,45670211	18,52591078	778,76	35,72	II-14	
15/16		C/S	medziľahlý hraničný znak osadený na hraničnej čiare	kamenný medzník	kamenná platňa		priamka	49,45680575	18,52544450	780,38	18,44	II-14	
15/17		C/S	medziľahlý hraničný znak osadený na hraničnej čiare	kamenný medzník	kamenná platňa		priamka	49,45673975	18,52521122	780,45	41,47	II-14	
15/18		C/S	medziľahlý hraničný znak osadený na hraničnej čiare	kamenný medzník	kamenná platňa		priamka	49,45648019	18,52480064	776,30	28,72	II-14	
15/19		C/S	medziľahlý hraničný znak osadený na hraničnej čiare	kamenný medzník	kamenná platňa		priamka	49,45622339	18,52475842	771,93	22,00	II-14	
15/20		C/S	medziľahlý hraničný znak osadený na hraničnej čiare	kamenný medzník	kamenná platňa		priamka	49,45606514	18,52457636	769,65	46,26	II-14	

POPIS ŠTÁTNEJ HRANICE A ZOZNAM SÚRADNÍC A VÝŠOK

Číslo hraničného bodu	Číslo hraničného znaku na nepriamom vyznačení	Iniciála	Popis vyznačenia	Stabilizácia povrchová	Stabilizácia podzemná	Druh ochrany	Popis priebehu štátnej hranice po nasledujúci hraničný bod	φ ETRS89 (°)	λ ETRS89 (°)	h_{el} výška nad elipsoidom (m)	Vzdialenosť po nasledujúci hraničný bod	Číslo hraničnej mapy	Poznámky
1	2	3	4	5	6	7	8	9	10	11	12	13	14
15/21		C/S	medziľahlý hraničný znak osadený na hraničnej čiare	kamenný medzník	kamenná platňa		priamka	49,45566747	18,52438914	760,74	29,88	II-14	
15/22		C/S	medziľahlý hraničný znak osadený na hraničnej čiare	kamenný medzník	kamenná platňa		priamka	49,45541628	18,52424303	756,72	60,23	II-14	
15/23		C/S	atypický hraničný znak osadený na hraničnej čiare	kovová značka	kamenná platňa		priamka	49,45487503	18,52427203	754,01	17,39	II-14	hydrant
16		C/S	hlavný hraničný znak osadený na hraničnej čiare	kamenný medzník	kamenná platňa		priamka	49,45476028	18,52410911	755,69	14,55	II-14	
16/1		C/S	medziľahlý hraničný znak osadený na hraničnej čiare	kamenný medzník	kamenná platňa		priamka	49,45463100	18,52414000	757,57	10,72	II-14	
16/2		C/S	medziľahlý hraničný znak osadený na hraničnej čiare	kamenný medzník	kamenná platňa	ochranná tyč	priamka	49,45457542	18,52401914	758,37	13,53	II-14	
16/3		C/S	medziľahlý hraničný znak osadený na hraničnej čiare	kamenný medzník	kamenná platňa	ochranná tyč	priamka	49,45448994	18,52388639	759,53	10,60	II-14	
16/4		C/S	medziľahlý hraničný znak osadený na hraničnej čiare	kamenný medzník	kamenná platňa		priamka	49,45441547	18,52379511	760,26	19,26	II-14	
16/5		C/S	medziľahlý hraničný znak osadený na hraničnej čiare	kamenný medzník	kamenná platňa		priamka	49,45426967	18,52365169	761,97	18,75	II-14	
16/6		C/S	medziľahlý hraničný znak osadený na hraničnej čiare	kamenný medzník	kamenná platňa		priamka	49,45410894	18,52357389	762,78	15,94	II-14	
16/7		C/S	medziľahlý hraničný znak osadený na hraničnej čiare	kamenný medzník	kamenná platňa		priamka	49,45396881	18,52352733	763,71	45,60	II-15	
16/8		C/S	medziľahlý hraničný znak osadený na hraničnej čiare	kamenný medzník	kamenná platňa		priamka	49,45357089	18,52337592	766,22	14,81	II-15	
16/9		C/S	medziľahlý hraničný znak osadený na hraničnej čiare	kamenný medzník	kamenná platňa		priamka	49,45344858	18,52329503	766,81	18,44	II-15	
16/10		C/S	medziľahlý hraničný znak osadený na hraničnej čiare	kamenný medzník	kamenná platňa	betónová skruž	priamka	49,45328778	18,52323353	767,57	34,67	II-15	
16/11		C/S	medziľahlý hraničný znak osadený na hraničnej čiare	kamenný medzník	kamenná platňa	ochranná tyč	priamka	49,45297611	18,52322144	769,34	36,59	II-15	
16/12		C/S	medziľahlý hraničný znak osadený na hraničnej čiare	kamenný medzník	kamenná platňa		priamka	49,45264722	18,52321081	772,18	40,04	II-15	
16/13		C/S	medziľahlý hraničný znak osadený na hraničnej čiare	kamenný medzník	kamenná platňa		priamka	49,45228775	18,52324097	775,30	36,36	II-15	
16/14		C/S	medziľahlý hraničný znak osadený na hraničnej čiare	kamenný medzník	kamenná platňa		priamka	49,45196544	18,52315650	781,64	32,29	II-15	

POPIS ŠTÁTNEJ HRANICE A ZOZNAM SÚRADNÍC A VÝŠOK

Číslo hraničného bodu	Číslo hraničného znaku na nepriamom vyznačení	Iniciála	Popis vyznačenia	Stabilizácia povrchová	Stabilizácia podzemná	Druh ochrany	Popis priebehu štátnej hranice po nasledujúci hraničný bod	φ ETRS89 (°)	λ ETRS89 (°)	h_{el} výška nad elipsoidom (m)	Vzdialenosť po nasledujúci hraničný bod	Číslo hraničnej mapy	Poznámky
1	2	3	4	5	6	7	8	9	10	11	12	13	14
16/15		C/S	medziľahlý hraničný znak osadený na hraničnej čiare	kamenný medzník	kamenná platňa		priamka	49,45174894	18,52345319	785,52	10,08	II-15	
16/16		C/S	medziľahlý hraničný znak osadený na hraničnej čiare	kamenný medzník	kamenná platňa		priamka	49,45165828	18,52345592	791,93	24,37	II-15	
16/17		C/S	medziľahlý hraničný znak osadený na hraničnej čiare	kamenný medzník	kamenná platňa		priamka	49,45144358	18,52352253	795,30	16,97	II-15	
16/18		C/S	medziľahlý hraničný znak osadený na hraničnej čiare	kamenný medzník	kamenná platňa		priamka	49,45140622	18,52329564	796,71	35,92	II-15	
16/19		C/S	medziľahlý hraničný znak osadený na hraničnej čiare	kamenný medzník	kamenná platňa		priamka	49,45108464	18,52324872	810,98	6,83	II-15	
16/20		C/S	medziľahlý hraničný znak osadený na hraničnej čiare	kamenný medzník	kamenná platňa		priamka	49,45102336	18,52324078	813,90	55,23	II-15	
16/21		C/S	medziľahlý hraničný znak osadený na hraničnej čiare	kamenný medzník	kamenná platňa		priamka	49,45052928	18,52316444	842,69	53,77	II-15	
16/22		C/S	medziľahlý hraničný znak osadený na hraničnej čiare	kamenný medzník	kamenná platňa		priamka	49,45004803	18,52309333	870,26	76,20	II-15	
16/23		C/S	medziľahlý hraničný znak osadený na hraničnej čiare	kamenný medzník	kamenná platňa		priamka	49,44936739	18,52297217	905,11	15,15	II-15	
17		C/S	hlavný hraničný znak osadený na hraničnej čiare	kamenný medzník			priamka	49,44923142	18,52295850	910,24	43,41	II-15	pôvodná stabilizácia
17/1		C/S	medziľahlý hraničný znak osadený na hraničnej čiare	kamenný medzník	kamenná platňa		priamka	49,44895614	18,52253417	905,45	27,86	II-15	
17/2		C/S	medziľahlý hraničný znak osadený na hraničnej čiare	kamenný medzník	kamenná platňa		priamka	49,44876578	18,52228414	902,33	24,82	II-15	
17/3		C/S	medziľahlý hraničný znak osadený na hraničnej čiare	kamenný medzník	kamenná platňa		priamka	49,44867806	18,52196933	899,91	21,30	II-15	
17/4		C/S	medziľahlý hraničný znak osadený na hraničnej čiare	kamenný medzník	kamenná platňa		priamka	49,44859208	18,52170700	897,45	43,70	II-15	
17/5		C/S	medziľahlý hraničný znak osadený na hraničnej čiare	kamenný medzník	kamenná platňa		priamka	49,44845406	18,52114278	894,59	52,07	II-15	
17/6		C/S	medziľahlý hraničný znak osadený na hraničnej čiare	kamenný medzník	kamenná platňa		priamka	49,44825789	18,52049075	895,99	19,30	II-16	
17/7		C/S	medziľahlý hraničný znak osadený na hraničnej čiare	kamenný medzník	kamenná platňa		priamka	49,44820147	18,52023894	896,96	25,98	II-16	
17/8		C/S	medziľahlý hraničný znak osadený na hraničnej čiare	kamenný medzník	kamenná platňa		priamka	49,44817481	18,51988303	897,70	26,39	II-16	

POPIS ŠTÁTNEJ HRANICE A ZOZNAM SÚRADNÍC A VÝŠOK

Číslo hraničného bodu	Číslo hraničného znaku na nepriamom vyznačení	Iniciála	Popis vyznačenia	Stabilizácia povrchová	Stabilizácia podzemná	Druh ochrany	Popis priebehu štátnej hranice po nasledujúci hraničný bod	φ ETRS89 (°)	λ ETRS89 (°)	h_{el} výška nad elipsoidom (m)	Vzdialenosť po nasledujúci hraničný bod	Číslo hraničnej mapy	Poznámky
1	2	3	4	5	6	7	8	9	10	11	12	13	14
17/9		C/S	medziľahlý hraničný znak osadený na hraničnej čiare	kamenný medzník	kamenná platňa		priamka	49,44810428	18,51953550	899,09	31,82	II-16	
17/10		C/S	medziľahlý hraničný znak osadený na hraničnej čiare	kamenný medzník	kamenná platňa		priamka	49,44820781	18,51912628	900,09	21,36	II-16	
17/11		C/S	medziľahlý hraničný znak osadený na hraničnej čiare	kamenný medzník	kamenná platňa		priamka	49,44824958	18,51883892	901,59	25,44	II-16	
17/12		C/S	medziľahlý hraničný znak osadený na hraničnej čiare	kamenný medzník			priamka	49,44829169	18,51849400	903,85	21,07	II-16	pôvodná stabilizácia
17/13		C/S	medziľahlý hraničný znak osadený na hraničnej čiare	kamenný medzník	kamenná platňa		priamka	49,44828422	18,51820367	906,30	24,45	II-16	
17/14		C/S	medziľahlý hraničný znak osadený na hraničnej čiare	kamenný medzník	kamenná platňa		priamka	49,44836750	18,51789153	907,01	19,74	II-16	
17/15		C/S	medziľahlý hraničný znak osadený na hraničnej čiare	kamenný medzník	kamenná platňa		priamka	49,44839408	18,51762242	907,63	42,68	II-16	
17/16		C/S	medziľahlý hraničný znak osadený na hraničnej čiare	kamenný medzník	kamenná platňa		priamka	49,44848694	18,51705119	912,74	23,48	II-16	
17/17		C/S	medziľahlý hraničný znak osadený na hraničnej čiare	kamenný medzník	kamenná platňa		priamka	49,44841139	18,51674892	914,02	21,81	II-16	
18		C/S	hlavný hraničný znak osadený na hraničnej čiare	kamenný medzník	kamenná platňa		priamka	49,44828603	18,51651769	914,64	65,15	II-16	pôvodná stabilizácia
18/1		C/S	medziľahlý hraničný znak osadený na hraničnej čiare	kamenný medzník			priamka	49,44771078	18,51634828	910,66	25,23	II-16	pôvodná stabilizácia
18/2		C/S	medziľahlý hraničný znak osadený na hraničnej čiare	kamenný medzník			priamka	49,44749697	18,51623181	911,60	39,85	II-16	pôvodná stabilizácia
18/3		C/S	medziľahlý hraničný znak osadený na hraničnej čiare	kamenný medzník	kamenná platňa		priamka	49,44717400	18,51599400	911,17	38,29	II-16	
18/4		C/S	medziľahlý hraničný znak osadený na hraničnej čiare	kamenný medzník			priamka	49,44695597	18,51558531	907,51	36,89	II-16	pôvodná stabilizácia
18/5		C/S	medziľahlý hraničný znak osadený na hraničnej čiare	kamenný medzník	kamenná platňa		priamka	49,44676700	18,51516714	902,68	18,61	II-16	
18/6		C/S	medziľahlý hraničný znak osadený na hraničnej čiare	kamenný medzník	kamenná platňa		priamka	49,44667136	18,51495661	901,09	30,82	II-16	
18/7		C/S	medziľahlý hraničný znak osadený na hraničnej čiare	kamenný medzník	kamenná platňa		priamka	49,44656419	18,51456458	899,35	18,47	II-16	
18/8		C/S	medziľahlý hraničný znak osadený na hraničnej čiare	kamenný medzník	kamenná platňa		priamka	49,44652564	18,51431675	898,97	56,76	II-16	pôvodná stabilizácia

POPIS ŠTÁTNEJ HRANICE A ZOZNAM SÚRADNÍC A VÝŠOK

Číslo hraničného bodu	Číslo hraničného znaku na nepriamom vyznačení	Iniciála	Popis vyznačenia	Stabilizácia povrchová	Stabilizácia podzemná	Druh ochrany	Popis priebehu štátnej hranice po nasledujúci hraničný bod	φ ETRS89 (°)	λ ETRS89 (°)	h_{el} výška nad elipsoidom (m)	Vzdialenosť po nasledujúci hraničný bod	Číslo hraničnej mapy	Poznámky
1	2	3	4	5	6	7	8	9	10	11	12	13	14
18/9		C/S	medziľahlý hraničný znak osadený na hraničnej čiare	kamenný medzník	kamenná platňa		priamka	49,44629344	18,51361956	897,00	41,56	II-16	
18/10		C/S	medziľahlý hraničný znak osadený na hraničnej čiare	kamenný medzník	kamenná platňa		priamka	49,44614786	18,51309183	895,67	46,82	II-16	
18/11		C/S	medziľahlý hraničný znak osadený na hraničnej čiare	kamenný medzník	kamenná platňa		priamka	49,44587344	18,51260203	893,17	20,83	II-16	
18/12		C/S	medziľahlý hraničný znak osadený na hraničnej čiare	kamenný medzník	kamenná platňa		priamka	49,44573736	18,51240483	892,07	87,01	II-16	
18/13		C/S	medziľahlý hraničný znak osadený na hraničnej čiare	kamenný medzník	kamenná platňa		priamka	49,44506864	18,51178214	891,91	26,41	II-17	
18/14		C/S	medziľahlý hraničný znak osadený na hraničnej čiare	kamenný medzník	kamenná platňa		priamka	49,44495275	18,51146433	892,03	25,50	II-17	
18/15		C/S	medziľahlý hraničný znak osadený na hraničnej čiare	kamenný medzník	kamenná platňa		priamka	49,44486853	18,51113711	892,07	22,07	II-17	
18/16		C/S	medziľahlý hraničný znak osadený na hraničnej čiare	kamenný medzník	kamenná platňa		priamka	49,44474161	18,51090331	891,01	21,63	II-17	
18/17		C/S	medziľahlý hraničný znak osadený na hraničnej čiare	kamenný medzník	kamenná platňa		priamka	49,44459681	18,51070414	888,33	47,50	II-17	
18/18		C/S	medziľahlý hraničný znak osadený na hraničnej čiare	kamenný medzník	kamenná platňa		priamka	49,44445325	18,51008725	890,28	51,59	II-17	
18/19		C/S	medziľahlý hraničný znak osadený na hraničnej čiare	kamenný medzník	kamenná platňa		priamka	49,44418969	18,50950175	898,10	25,72	II-17	
18/20		C/S	medziľahlý hraničný znak osadený na hraničnej čiare	kamenný medzník	kamenná platňa		priamka	49,44403822	18,50923394	902,18	45,75	II-17	
18/21		C/S	medziľahlý hraničný znak osadený na hraničnej čiare	kamenný medzník	kamenná platňa		priamka	49,44375825	18,50877150	910,87	23,28	II-17	
18/22		C/S	medziľahlý hraničný znak osadený na hraničnej čiare	kamenný medzník			priamka	49,44360883	18,50854681	914,36	42,08	II-17	pôvodná stabilizácia
18/23		C/S	medziľahlý hraničný znak osadený na hraničnej čiare	kamenný medzník	kamenná platňa		priamka	49,44331867	18,50817436	917,76	41,56	II-17	
18/24		C/S	medziľahlý hraničný znak osadený na hraničnej čiare	kamenný medzník	kamenná platňa		priamka	49,44313806	18,50767250	914,54	29,98	II-17	
18/25		C/S	medziľahlý hraničný znak osadený na hraničnej čiare	kamenný medzník	kamenná platňa		priamka	49,44305956	18,50727708	911,56	54,13	II-17	
18/26		C/S	medziľahlý hraničný znak osadený na hraničnej čiare	kamenný medzník	kamenná platňa		priamka	49,44303572	18,50653153	907,30	48,85	II-18	

POPIS ŠTÁTNEJ HRANICE A ZOZNAM SÚRADNÍC A VÝŠOK

Číslo hraničného bodu	Číslo hraničného znaku na nepriamom vyznačení	Iniciála	Popis vyznačenia	Stabilizácia povrchová	Stabilizácia podzemná	Druh ochrany	Popis priebehu štátnej hranice po nasledujúci hraničný bod	φ ETRS89 (°)	λ ETRS89 (°)	h_{el} výška nad elipsoidom (m)	Vzdialenosť po nasledujúci hraničný bod	Číslo hraničnej mapy	Poznámky
1	2	3	4	5	6	7	8	9	10	11	12	13	14
18/27		C/S	medziľahlý hraničný znak osadený na hraničnej čiare	kamenný medzník			priamka	49,44295208	18,50587031	907,01	41,74	II-18	pôvodná stabilizácia
19		C/S	hlavný hraničný znak osadený na hraničnej čiare	kamenný medzník			priamka	49,44289883	18,50530042	907,46	27,35	II-18	pôvodná stabilizácia
19/1		C/S	medziľahlý hraničný znak osadený na hraničnej čiare	kamenný medzník			priamka	49,44271919	18,50504294	905,68	38,77	II-18	pôvodná stabilizácia
19/2		C/S	medziľahlý hraničný znak osadený na hraničnej čiare	kamenný medzník			priamka	49,44240994	18,50479592	906,56	27,23	II-18	pôvodná stabilizácia
19/3		C/S	medziľahlý hraničný znak osadený na hraničnej čiare	kamenný medzník			priamka	49,44220358	18,50459372	907,96	85,52	II-18	pôvodná stabilizácia
19/4		C/S	medziľahlý hraničný znak osadený na hraničnej čiare	kamenný medzník			priamka	49,44152078	18,50405131	913,20	19,10	II-18	pôvodná stabilizácia
19/5		C/S	medziľahlý hraničný znak osadený na hraničnej čiare	kamenný medzník	kamenná platňa		priamka	49,44137303	18,50391692	913,40	34,59	II-18	
19/6		C/S	medziľahlý hraničný znak osadený na hraničnej čiare	kamenný medzník			priamka	49,44106442	18,50385783	915,86	32,16	II-18	pôvodná stabilizácia
19/7		C/S	medziľahlý hraničný znak osadený na hraničnej čiare	kamenný medzník	kamenná platňa		priamka	49,44078094	18,50376997	915,93	20,11	II-18	
19/8		C/S	medziľahlý hraničný znak osadený na hraničnej čiare	kamenný medzník	kamenná platňa		priamka	49,44060444	18,50370947	915,09	46,23	II-18	
19/9		C/S	medziľahlý hraničný znak osadený na hraničnej čiare	kamenný medzník			priamka	49,44019058	18,50364850	914,52	62,77	II-18	pôvodná stabilizácia
19/10		C/S	medziľahlý hraničný znak osadený na hraničnej čiare	kamenný medzník	kamenná platňa		priamka	49,43962628	18,50363292	915,47	40,02	II-18	
19/11		C/S	medziľahlý hraničný znak osadený na hraničnej čiare	kamenný medzník			priamka	49,43926658	18,50361733	921,92	24,02	II-18	pôvodná stabilizácia
19/12		C/S	medziľahlý hraničný znak osadený na hraničnej čiare	kamenný medzník	kamenná platňa	ochranná tyč	priamka	49,43907228	18,50347267	921,34	37,74	II-18	
19/13		C/S	medziľahlý hraničný znak osadený na hraničnej čiare	kamenný medzník	kamenná platňa		priamka	49,43880264	18,50315669	921,62	37,93	II-18	
19/14		C/S	medziľahlý hraničný znak osadený na hraničnej čiare	kamenný medzník	kamenná platňa		priamka	49,43859983	18,50273633	922,44	53,61	II-18	
19/15		C/S	medziľahlý hraničný znak osadený na hraničnej čiare	kamenný medzník			priamka	49,43823489	18,50225331	922,34	57,98	II-19	
19/16		C/S	medziľahlý hraničný znak osadený na hraničnej čiare	kamenný medzník	kamenná platňa		priamka	49,43774619	18,50197456	922,31	43,69	II-19	

POPIS ŠTÁTNEJ HRANICE A ZOZNAM SÚRADNÍC A VÝŠOK

Číslo hraničného bodu	Číslo hraničného znaku na nepriamom vyznačení	Iniciála	Popis vyznačenia	Stabilizácia povrchová	Stabilizácia podzemná	Druh ochrany	Popis priebehu štátnej hranice po nasledujúci hraničný bod	φ ETRS89 (°)	λ ETRS89 (°)	h_{el} výška nad elipsoidom (m)	Vzdialenosť po nasledujúci hraničný bod	Číslo hraničnej mapy	Poznámky
1	2	3	4	5	6	7	8	9	10	11	12	13	14
19/17		C/S	medziľahlý hraničný znak osadený na hraničnej čiare	kamenný medzník	kamenná platňa		priamka	49,43736697	18,50181711	919,15	38,12	II-19	
19/18		C/S	medziľahlý hraničný znak osadený na hraničnej čiare	kamenný medzník	kamenná platňa		priamka	49,43704186	18,50165069	919,64	37,19	II-19	
19/19		C/S	medziľahlý hraničný znak osadený na hraničnej čiare	kamenný medzník	kamenná platňa		priamka	49,43673258	18,50145572	920,20	50,91	II-19	
19/20		C/S	medziľahlý hraničný znak osadený na hraničnej čiare	kamenný medzník			priamka	49,43630986	18,50118642	914,22	58,27	II-19	pôvodná stabilizácia
20		C/S	hlavný hraničný znak osadený na hraničnej čiare	kamenný medzník			priamka	49,43581517	18,50092178	918,69	24,29	II-19	pôvodná stabilizácia
20/1		C/S	medziľahlý hraničný znak osadený na hraničnej čiare	kamenný medzník	kamenná platňa		priamka	49,43573936	18,50060775	915,60	40,49	II-19	
20/2		C/S	medziľahlý hraničný znak osadený na hraničnej čiare	kamenný medzník	kamenná platňa		priamka	49,43562061	18,50008008	906,78	27,81	II-19	
20/3		C/S	medziľahlý hraničný znak osadený na hraničnej čiare	kamenný medzník			priamka	49,43556589	18,49970583	903,00	24,57	II-19	pôvodná stabilizácia
20/4		C/S	medziľahlý hraničný znak osadený na hraničnej čiare	kamenný medzník			priamka	49,43556106	18,49936728	899,22	43,60	II-19	pôvodná stabilizácia
20/5		C/S	medziľahlý hraničný znak osadený na hraničnej čiare	kamenný medzník	kamenná platňa		priamka	49,43559106	18,49876767	892,99	63,51	II-19	
20/6		C/S	medziľahlý hraničný znak osadený na hraničnej čiare	kamenný medzník	kamenná platňa		priamka	49,43557606	18,49789233	891,81	36,98	II-19	
20/7		C/S	medziľahlý hraničný znak osadený na hraničnej čiare	kamenný medzník	kamenná platňa		priamka	49,43554150	18,49738519	891,24	66,59	II-19	pôvodná stabilizácia
20/8		C/S	medziľahlý hraničný znak osadený na hraničnej čiare	kamenný medzník	kamenná platňa		priamka	49,43574483	18,49652169	889,35	30,53	II-19	
20/9		C/S	medziľahlý hraničný znak osadený na hraničnej čiare	kamenný medzník			priamka	49,43585906	18,49613897	889,53	40,68	II-19	pôvodná stabilizácia
20/10		C/S	medziľahlý hraničný znak osadený na hraničnej čiare	kamenný medzník			priamka	49,43589208	18,49558039	889,24	72,12	II-19	pôvodná stabilizácia
20/11		C/S	medziľahlý hraničný znak osadený na hraničnej čiare	kamenný medzník	kamenná platňa		priamka	49,43561689	18,49468008	883,70	86,25	II-19	
20/12		C/S	medziľahlý hraničný znak osadený na hraničnej čiare	kamenný medzník	kamenná platňa		priamka	49,43528869	18,49360253	887,46	84,29	II-20	
20/13		C/S	medziľahlý hraničný znak osadený na hraničnej čiare	kamenný medzník	kamenná platňa		priamka	49,43497569	18,49254408	895,87	42,21	II-20	

POPIS ŠTÁTNEJ HRANICE A ZOZNAM SÚRADNÍC A VÝŠOK

Číslo hraničného bodu	Číslo hraničného znaku na nepriamom vyznačení	Iniciála	Popis vyznačenia	Stabilizácia povrchová	Stabilizácia podzemná	Druh ochrany	Popis priebehu štátnej hranice po nasledujúci hraničný bod	φ ETRS89 (°)	λ ETRS89 (°)	h_{el} výška nad elipsoidom (m)	Vzdialenosť po nasledujúci hraničný bod	Číslo hraničnej mapy	Poznámky
1	2	3	4	5	6	7	8	9	10	11	12	13	14
20/14		C/S	medziľahlý hraničný znak osadený na hraničnej čiare	kamenný medzník			priamka	49,43478381	18,49204192	902,67	40,12	II-20	pôvodná stabilizácia
20/15		C/S	medziľahlý hraničný znak osadený na hraničnej čiare	kamenný medzník	kamenná platňa	ochranná tyč	priamka	49,43444892	18,49183608	905,62	89,62	II-20	
20/16		C/S	medziľahlý hraničný znak osadený na hraničnej čiare	kamenný medzník	kamenná platňa		priamka	49,43370089	18,49137642	908,20	84,74	II-20	
20/17		C/S	medziľahlý hraničný znak osadený na hraničnej čiare	kamenný medzník			priamka	49,43332503	18,49036019	914,06	33,15	II-20	pôvodná stabilizácia
21		C/S	hlavný hraničný znak osadený na hraničnej čiare	kamenný medzník			priamka	49,43317800	18,48996250	915,10	51,44	II-20	pôvodná stabilizácia
21/1		C/S	medziľahlý hraničný znak osadený na hraničnej čiare	kamenný medzník			priamka	49,43271553	18,48994908	913,79	34,73	II-20	pôvodná stabilizácia
21/2		C/S	medziľahlý hraničný znak osadený na hraničnej čiare	kamenný medzník			priamka	49,43241039	18,49005078	912,32	28,47	II-20	pôvodná stabilizácia
21/3		C/S	medziľahlý hraničný znak osadený na hraničnej čiare	kamenný medzník	kamenná platňa		priamka	49,43216022	18,49013400	909,77	22,79	II-20	
21/4		C/S	medziľahlý hraničný znak osadený na hraničnej čiare	kamenný medzník			priamka	49,43200689	18,49034253	906,65	20,50	II-20	pôvodná stabilizácia
21/5		C/S	medziľahlý hraničný znak osadený na hraničnej čiare	kamenný medzník	kamenná platňa		priamka	49,43188678	18,49055683	901,68	56,17	II-20	
21/6		C/S	medziľahlý hraničný znak osadený na hraničnej čiare	kamenný medzník	kamenná platňa		priamka	49,43155792	18,49114467	886,57	62,52	II-20	
21/7		C/S	medziľahlý hraničný znak osadený na hraničnej čiare	kamenný medzník	kamenná platňa		priamka	49,43128639	18,49189931	875,47	23,14	II-20	
21/8		C/S	medziľahlý hraničný znak osadený na hraničnej čiare	kamenný medzník			priamka	49,43122200	18,49220272	872,37	39,34	II-20	pôvodná stabilizácia
21/9		C/S	medziľahlý hraničný znak osadený na hraničnej čiare	kamenný medzník			priamka	49,43105058	18,49267708	863,76	37,59	II-21	pôvodná stabilizácia
21/10		C/S	medziľahlý hraničný znak osadený na hraničnej čiare	kamenný medzník	kamenná platňa		priamka	49,43084600	18,49308967	855,93	41,47	II-21	
21/11		C/S	atypický hraničný znak osadený na hraničnej čiare	kovová značka	kamenná platňa		priamka	49,43055328	18,49344386	855,23	45,56	II-21	hydrant
21/12		C/S	medziľahlý hraničný znak osadený na hraničnej čiare	kamenný medzník	kamenná platňa		priamka	49,43034222	18,49398228	859,72	35,53	II-21	
21/13		C/S	medziľahlý hraničný znak osadený na hraničnej čiare	kamenný medzník	kamenná platňa		priamka	49,43010786	18,49431508	864,96	46,72	II-21	

POPIS ŠTÁTNEJ HRANICE A ZOZNAM SÚRADNÍC A VÝŠOK

Číslo hraničného bodu	Číslo hraničného znaku na nepriamom vyznačení	Iniciála	Popis vyznačenia	Stabilizácia povrchová	Stabilizácia podzemná	Druh ochrany	Popis priebehu štátnej hranice po nasledujúci hraničný bod	φ ETRS89 (°)	λ ETRS89 (°)	h_{el} výška nad elipsoidom (m)	Vzdialenosť po nasledujúci hraničný bod	Číslo hraničnej mapy	Poznámky
1	2	3	4	5	6	7	8	9	10	11	12	13	14
22		C/S	hlavný hraničný znak osadený na hraničnej čiare	kamenný medzník	kamenná platňa		priamka	49,42976683	18,49469117	870,59	60,52	II-21	
22/1		C/S	medziľahlý hraničný znak osadený na hraničnej čiare	kamenný medzník			priamka	49,42925044	18,49442844	878,78	73,45	II-21	pôvodná stabilizácia
22/2		C/S	medziľahlý hraničný znak osadený na hraničnej čiare	kamenný medzník	kamenná platňa		priamka	49,42860203	18,49423547	895,10	27,57	II-21	
22/3		C/S	medziľahlý hraničný znak osadený na hraničnej čiare	kamenný medzník	kamenná platňa		priamka	49,42835886	18,49416100	903,80	19,93	II-21	
22/4		C/S	medziľahlý hraničný znak osadený na hraničnej čiare	kamenný medzník			priamka	49,42818311	18,49410731	907,85	43,60	II-21	pôvodná stabilizácia
22/5		C/S	medziľahlý hraničný znak osadený na hraničnej čiare	kamenný medzník			priamka	49,42782936	18,49384814	913,88	33,80	II-21	pôvodná stabilizácia
22/6		C/S	medziľahlý hraničný znak osadený na hraničnej čiare	kamenný medzník	kamenná platňa		priamka	49,42758433	18,49357247	917,57	40,09	II-21	
22/7		C/S	medziľahlý hraničný znak osadený na hraničnej čiare	kamenný medzník	kamenná platňa		priamka	49,42737211	18,49312567	919,62	46,51	II-21	
22/8		C/S	medziľahlý hraničný znak osadený na hraničnej čiare	kamenný medzník	kamenná platňa		priamka	49,42726619	18,49250550	915,02	75,72	II-21	
22/9		C/S	medziľahlý hraničný znak osadený na hraničnej čiare	kamenný medzník			priamka	49,42709275	18,49149597	905,52	46,97	II-21	pôvodná stabilizácia
22/10		C/S	medziľahlý hraničný znak osadený na hraničnej čiare	kamenný medzník	kamenná platňa		priamka	49,42701431	18,49085967	902,26	42,54	II-21	
22/11		C/S	medziľahlý hraničný znak osadený na hraničnej čiare	kamenný medzník	kamenná platňa		priamka	49,42694336	18,49028350	902,19	51,36	II-22	
22/12		C/S	medziľahlý hraničný znak osadený na hraničnej čiare	kamenný medzník	kamenná platňa		priamka	49,42674389	18,48964483	900,78	34,81	II-22	
22/13		C/S	medziľahlý hraničný znak osadený na hraničnej čiare	kamenný medzník			priamka	49,42657906	18,48923683	898,80	57,45	II-22	pôvodná stabilizácia
22/14		C/S	medziľahlý hraničný znak osadený na hraničnej čiare	kamenný medzník			priamka	49,42646461	18,48846461	897,42	100,02	II-22	pôvodná stabilizácia
22/15		C/S	medziľahlý hraničný znak osadený na hraničnej čiare	kamenný medzník			priamka	49,42643811	18,48708642	894,68	78,20	II-22	pôvodná stabilizácia
22/16		C/S	medziľahlý hraničný znak osadený na hraničnej čiare	kamenný medzník	kamenná platňa		priamka	49,42624778	18,48604861	897,07	34,55	II-22	
23		C/S	hlavný hraničný znak osadený na hraničnej čiare	kamenný medzník	kamenná platňa		priamka	49,42611544	18,48561769	900,64	46,17	II-22	

POPIS ŠTÁTNEJ HRANICE A ZOZNAM SÚRADNÍC A VÝŠOK

Číslo hraničného bodu	Číslo hraničného znaku na nepriamom vyznačení	Iniciála	Popis vyznačenia	Stabilizácia povrchová	Stabilizácia podzemná	Druh ochrany	Popis priebehu štátnej hranice po nasledujúci hraničný bod	φ ETRS89 (°)	λ ETRS89 (°)	h_{el} výška nad elipsoidom (m)	Vzdialenosť po nasledujúci hraničný bod	Číslo hraničnej mapy	Poznámky
1	2	3	4	5	6	7	8	9	10	11	12	13	14
23/1		C/S	medziľahlý hraničný znak osadený na hraničnej čiare	kamenný medzník	kamenná platňa		priamka	49,42593894	18,48504156	902,79	95,44	II-22	
23/2		C/S	medziľahlý hraničný znak osadený na hraničnej čiare	kamenný medzník			priamka	49,42541867	18,48399536	905,52	78,87	II-22	pôvodná stabilizácia
23/3		C/S	medziľahlý hraničný znak osadený na hraničnej čiare	kamenný medzník	kamenná platňa		priamka	49,42491447	18,48323061	908,67	49,78	II-22	
23/4		C/S	medziľahlý hraničný znak osadený na hraničnej čiare	kamenný medzník	kamenná platňa		priamka	49,42457075	18,48279117	908,26	96,00	II-22	
23/5		C/S	medziľahlý hraničný znak osadený na hraničnej čiare	kamenný medzník	kamenná platňa		priamka	49,42390625	18,48194639	910,44	41,47	II-23	
23/6		C/S	medziľahlý hraničný znak osadený na hraničnej čiare	kamenný medzník			priamka	49,42354964	18,48177961	911,74	61,74	II-23	pôvodná stabilizácia
23/7		C/S	medziľahlý hraničný znak osadený na hraničnej čiare	kamenný medzník	kamenná platňa		priamka	49,42299908	18,48166881	915,42	35,72	II-23	
23/8		C/S	medziľahlý hraničný znak osadený na hraničnej čiare	kamenný medzník			priamka	49,42268047	18,48160669	915,84	53,06	II-23	pôvodná stabilizácia
23/9		C/S	medziľahlý hraničný znak osadený na hraničnej čiare	kamenný medzník	kamenná platňa		priamka	49,42220436	18,48165394	918,16	48,22	II-23	
23/10		C/S	medziľahlý hraničný znak osadený na hraničnej čiare	kamenný medzník	kamenná platňa		priamka	49,42177175	18,48169714	922,82	46,85	II-23	
23/11		C/S	medziľahlý hraničný znak osadený na hraničnej čiare	kamenný medzník	kamenná platňa		priamka	49,42135047	18,48169383	930,43	26,75	II-23	
23/12		C/S	medziľahlý hraničný znak osadený na hraničnej čiare	kamenný medzník			priamka	49,42110986	18,48169578	937,23	31,66	II-23	pôvodná stabilizácia
24		C/S	hlavný hraničný znak osadený na hraničnej čiare	kamenný medzník			priamka	49,42082789	18,48163614	941,01	65,52	II-23	pôvodná stabilizácia
24/1		C/S	medziľahlý hraničný znak osadený na hraničnej čiare	kamenný medzník	kamenná platňa		priamka	49,42072044	18,48074828	936,34	67,78	II-23	
24/2		C/S	medziľahlý hraničný znak osadený na hraničnej čiare	kamenný medzník	kamenná platňa		priamka	49,42051975	18,47986608	934,77	46,37	II-23	
24/3		C/S	medziľahlý hraničný znak osadený na hraničnej čiare	kamenný medzník	kamenná platňa		priamka	49,42025006	18,47937858	927,58	97,33	II-24	
24/4		C/S	medziľahlý hraničný znak osadený na hraničnej čiare	kamenný medzník			priamka	49,41947183	18,47876469	921,56	90,65	II-24	pôvodná stabilizácia
24/5		C/S	medziľahlý hraničný znak osadený na hraničnej čiare	kamenný medzník	kamenná platňa		priamka	49,41870331	18,47834800	912,05	46,81	II-24	

POPIS ŠTÁTNEJ HRANICE A ZOZNAM SÚRADNÍC A VÝŠOK

Číslo hraničného bodu	Číslo hraničného znaku na nepriamom vyznačení	Iniciála	Popis vyznačenia	Stabilizácia povrchová	Stabilizácia podzemná	Druh ochrany	Popis priebehu štátnej hranice po nasledujúci hraničný bod	φ ETRS89 (°)	λ ETRS89 (°)	h_{el} výška nad elipsoidom (m)	Vzdialenosť po nasledujúci hraničný bod	Číslo hraničnej mapy	Poznámky
1	2	3	4	5	6	7	8	9	10	11	12	13	14
24/6		C/S	medziľahlý hraničný znak osadený na hraničnej čiare	kamenný medzník	kamenná platňa		priamka	49,41830675	18,47813189	910,24	65,38	II-24	
24/7		C/S	medziľahlý hraničný znak osadený na hraničnej čiare	kamenný medzník			priamka	49,41788636	18,47750192	904,35	37,32	II-24	pôvodná stabilizácia
25		C/S	hlavný hraničný znak osadený na hraničnej čiare	kamenný medzník	kamenná platňa		priamka	49,41758375	18,47727956	903,36	94,58	II-24	
25/1		C/S	medziľahlý hraničný znak osadený na hraničnej čiare	kamenný medzník			priamka	49,41685594	18,47660506	891,02	20,29	II-24	pôvodná stabilizácia
25/2		C/S	medziľahlý hraničný znak osadený na hraničnej čiare	kamenný medzník	kamenná platňa		priamka	49,41670064	18,47645822	887,58	84,36	II-24	
25/3		C/S	medziľahlý hraničný znak osadený na hraničnej čiare	kamenný medzník			priamka	49,41595161	18,47664169	872,11	55,38	II-24	pôvodná stabilizácia
25/4		C/S	medziľahlý hraničný znak osadený na hraničnej čiare	kamenný medzník	kamenná platňa		priamka	49,41547350	18,47685558	862,07	40,67	II-24	
25/5		C/S	medziľahlý hraničný znak osadený na hraničnej čiare	kamenný medzník	kamenná platňa		priamka	49,41514153	18,47709039	852,08	40,60	II-24	
25/6		C/S	medziľahlý hraničný znak osadený na hraničnej čiare	kamenný medzník	kamenná platňa		priamka	49,41480994	18,47732500	842,74	62,14	II-25	
25/7		C/S	medziľahlý hraničný znak osadený na hraničnej čiare	kamenný medzník	kamenná platňa		priamka	49,41429117	18,47764283	838,56	85,67	II-25	
25/8		C/S	medziľahlý hraničný znak osadený na hraničnej čiare	kamenný medzník	kamenná platňa		priamka	49,41354108	18,47791172	832,80	35,11	II-25	
25/9		C/S	medziľahlý hraničný znak osadený na hraničnej čiare	kamenný medzník	kamenná platňa		priamka	49,41322875	18,47784081	832,34	97,58	II-25	
25/10		C/S	medziľahlý hraničný znak osadený na hraničnej čiare	kamenný medzník	kamenná platňa		priamka	49,41235136	18,47782997	816,06	74,98	II-25	
25/11		C/S	medziľahlý hraničný znak osadený na hraničnej čiare	kamenný medzník	kamenná platňa		priamka	49,41167722	18,47781781	805,45	33,94	II-25	
25/12		C/S	medziľahlý hraničný znak osadený na hraničnej čiare	kamenný medzník	kamenná platňa		priamka	49,41140825	18,47759656	802,98	22,95	II-25	
26		C/S	atypický hraničný znak osadený na hraničnej čiare	kovová značka	kamenná platňa		priamka	49,41126286	18,47737194	801,13	60,33	II-25	hydrant
26/1		C/S	medziľahlý hraničný znak osadený na hraničnej čiare	kamenný medzník	kamenná platňa		priamka	49,41073661	18,47716967	804,93	74,40	II-25	
26/2		C/S	medziľahlý hraničný znak osadený na hraničnej čiare	kamenný medzník	kamenná platňa		priamka	49,41008997	18,47690697	814,23	45,45	II-25	

POPIS ŠTÁTNEJ HRANICE A ZOZNAM SÚRADNÍC A VÝŠOK

Číslo hraničného bodu	Číslo hraničného znaku na nepriamom vyznačení	Iniciála	Popis vyznačenia	Stabilizácia povrchová	Stabilizácia podzemná	Druh ochrany	Popis priebehu štátnej hranice po nasledujúci hraničný bod	φ ETRS89 (°)	λ ETRS89 (°)	h_{el} výška nad elipsoidom (m)	Vzdialenosť po nasledujúci hraničný bod	Číslo hraničnej mapy	Poznámky
1	2	3	4	5	6	7	8	9	10	11	12	13	14
26/3		C/S	medziľahlý hraničný znak osadený na hraničnej čiare	kamenný medzník	kamenná platňa		priamka	49,40969917	18,47672369	824,34	31,83	II-25	
26/4		C/S	medziľahlý hraničný znak osadený na hraničnej čiare	kamenný medzník	kamenná platňa		priamka	49,40942550	18,47659494	838,00	35,72	II-25	
26/5		C/S	medziľahlý hraničný znak osadený na hraničnej čiare	kamenný medzník	kamenná platňa		priamka	49,40913853	18,47637369	853,49	34,24	II-25	
26/6		C/S	medziľahlý hraničný znak osadený na hraničnej čiare	kamenný medzník	kamenná platňa		priamka	49,40888492	18,47610603	866,39	48,26	II-26	
26/7		C/S	medziľahlý hraničný znak osadený na hraničnej čiare	kamenný medzník			priamka	49,40854589	18,47569094	878,82	25,45	II-26	pôvodná stabilizácia
26/8		C/S	medziľahlý hraničný znak osadený na hraničnej čiare	kamenný medzník	kamenná platňa		priamka	49,40840511	18,47541453	882,86	56,92	II-26	
26/9		C/S	medziľahlý hraničný znak osadený na hraničnej čiare	kamenný medzník	kamenná platňa		priamka	49,40823419	18,47467514	890,88	33,88	II-26	
26/10		C/S	medziľahlý hraničný znak osadený na hraničnej čiare	kamenný medzník	kamenná platňa		priamka	49,40811028	18,47424872	898,95	43,02	II-26	
26/11		C/S	medziľahlý hraničný znak osadený na hraničnej čiare	kamenný medzník	kamenná platňa		priamka	49,40795314	18,47370689	906,52	67,20	II-26	
26/12		C/S	medziľahlý hraničný znak osadený na hraničnej čiare	kamenný medzník	kamenná platňa		priamka	49,40775681	18,47283117	910,96	29,19	II-26	
26/13		C/S	medziľahlý hraničný znak osadený na hraničnej čiare	kamenný medzník	kamenná platňa		priamka	49,40771033	18,47243528	910,18	64,37	II-26	
26/14		C/S	medziľahlý hraničný znak osadený na hraničnej čiare	kamenný medzník	kamenná platňa		priamka	49,40747811	18,47162275	912,62	36,78	II-26	
26/15		C/S	medziľahlý hraničný znak osadený na hraničnej čiare	kamenný medzník	kamenná platňa		priamka	49,40735556	18,47115217	915,87	55,17	II-26	
26/16		C/S	medziľahlý hraničný znak osadený na hraničnej čiare	kamenný medzník	kamenná platňa		priamka	49,40706844	18,47053222	923,62	29,52	II-26	
26/17		C/S	medziľahlý hraničný znak osadený na hraničnej čiare	kamenný medzník	kamenná platňa		priamka	49,40685128	18,47029817	924,13	25,20	II-26	
26/18		C/S	medziľahlý hraničný znak osadený na hraničnej čiare	kamenný medzník	kamenná platňa		priamka	49,40678347	18,46996683	923,94	43,77	II-27	
26/19		C/S	medziľahlý hraničný znak osadený na hraničnej čiare	kamenný medzník	kamenná platňa		priamka	49,40667269	18,46938803	920,35	64,70	II-27	
26/20		C/S	medziľahlý hraničný znak osadený na hraničnej čiare	kamenný medzník	kamenná platňa		priamka	49,40637836	18,46861914	911,97	32,46	II-27	

POPIS ŠTÁTNEJ HRANICE A ZOZNAM SÚRADNÍC A VÝŠOK

Číslo hraničného bodu	Číslo hraničného znaku na nepriamom vyznačení	Iniciála	Popis vyznačenia	Stabilizácia povrchová	Stabilizácia podzemná	Druh ochrany	Popis priebehu štátnej hranice po nasledujúci hraničný bod	φ ETRS89 (°)	λ ETRS89 (°)	h_{el} výška nad elipsoidom (m)	Vzdialenosť po nasledujúci hraničný bod	Číslo hraničnej mapy	Poznámky
1	2	3	4	5	6	7	8	9	10	11	12	13	14
26/21		C/S	medziľahlý hraničný znak osadený na hraničnej čiare	kamenný medzník	kamenná platňa		priamka	49,40631131	18,46818386	906,08	65,41	II-27	
26/22		C/S	medziľahlý hraničný znak osadený na hraničnej čiare	kamenný medzník	kamenná platňa		priamka	49,40626739	18,46728497	891,80	22,97	II-27	
26/23		C/S	medziľahlý hraničný znak osadený na hraničnej čiare	kamenný medzník	kamenná platňa		priamka	49,40624222	18,46697092	887,45	30,75	II-27	
26/24		C/S	medziľahlý hraničný znak osadený na hraničnej čiare	kamenný medzník	kamenná platňa		priamka	49,40621011	18,46655008	881,59	21,54	II-27	
26/25		C/S	medziľahlý hraničný znak osadený na hraničnej čiare	kamenný medzník	kamenná platňa		priamka	49,40617494	18,46625828	877,74	35,75	II-27	
27		C/S	hlavný hraničný znak osadený na hraničnej čiare	kamenný medzník			priamka	49,40611758	18,46577356	873,67	26,46	II-27	pôvodná stabilizácia
27/1		C/S	medziľahlý hraničný znak osadený na hraničnej čiare	kamenný medzník	kamenná platňa		priamka	49,40604319	18,46542706	870,04	27,14	II-27	
27/2		C/S	medziľahlý hraničný znak osadený na hraničnej čiare	kamenný medzník	kamenná platňa		priamka	49,40593364	18,46509289	867,92	49,36	II-27	
27/3		C/S	medziľahlý hraničný znak osadený na hraničnej čiare	kamenný medzník	kamenná platňa		priamka	49,40567589	18,46453914	870,82	46,83	II-27	
27/4		C/S	medziľahlý hraničný znak osadený na hraničnej čiare	kamenný medzník	kamenná platňa		priamka	49,40548411	18,46396469	875,33	49,29	II-27	
27/5		C/S	medziľahlý hraničný znak osadený na hraničnej čiare	kamenný medzník	kamenná platňa		priamka	49,40535078	18,46331694	879,57	48,30	II-27	
27/6		C/S	medziľahlý hraničný znak osadený na hraničnej čiare	kamenný medzník	kamenná platňa		priamka	49,40508475	18,46279094	879,93	34,36	II-27	
27/7		C/S	medziľahlý hraničný znak osadený na hraničnej čiare	kamenný medzník	kamenná platňa		priamka	49,40492189	18,46238867	880,41	45,21	II-27	
27/8		C/S	medziľahlý hraničný znak osadený na hraničnej čiare	kamenný medzník	kamenná platňa		priamka	49,40473436	18,46183589	889,79	29,67	II-27	
27/9		C/S	medziľahlý hraničný znak osadený na hraničnej čiare	kamenný medzník	kamenná platňa		priamka	49,40461083	18,46147353	894,64	29,96	II-27	
27/10		C/S	medziľahlý hraničný znak osadený na hraničnej čiare	kamenný medzník	kamenná platňa		priamka	49,40444742	18,46114531	901,75	64,85	II-27	
27/11		C/S	medziľahlý hraničný znak osadený na hraničnej čiare	kamenný medzník	kamenná platňa		priamka	49,40411681	18,46040931	913,42	35,51	II-27	
27/12		C/S	medziľahlý hraničný znak osadený na hraničnej čiare	kamenný medzník			priamka	49,40392586	18,46001717	914,72	39,48	II-27	pôvodná stabilizácia

POPIS ŠTÁTNEJ HRANICE A ZOZNAM SÚRADNÍC A VÝŠOK

Číslo hraničného bodu	Číslo hraničného znaku na nepriamom vyznačení	Iniciála	Popis vyznačenia	Stabilizácia povrchová	Stabilizácia podzemná	Druh ochrany	Popis priebehu štátnej hranice po nasledujúci hraničný bod	φ ETRS89 (°)	λ ETRS89 (°)	h_{el} výška nad elipsoidom (m)	Vzdialenosť po nasledujúci hraničný bod	Číslo hraničnej mapy	Poznámky
1	2	3	4	5	6	7	8	9	10	11	12	13	14
27/13		C/S	medziľahlý hraničný znak osadený na hraničnej čiare	kamenný medzník			priamka	49,40371331	18,45958156	913,46	33,99	II-27	pôvodná stabilizácia
27/14		C/S	medziľahlý hraničný znak osadený na hraničnej čiare	kamenný medzník	kamenná platňa		priamka	49,40353336	18,45920294	910,20	29,57	II-28	
27/15		C/S	medziľahlý hraničný znak osadený na hraničnej čiare	kamenný medzník	kamenná platňa		priamka	49,40338950	18,45886044	904,70	46,23	II-28	
27/16		C/S	medziľahlý hraničný znak osadený na hraničnej čiare	kamenný medzník			priamka	49,40322317	18,45827661	895,25	69,50	II-28	pôvodná stabilizácia
27/17		C/S	medziľahlý hraničný znak osadený na hraničnej čiare	kamenný medzník	kamenná platňa		priamka	49,40315069	18,45732542	890,15	20,12	II-28	
27/18		C/S	medziľahlý hraničný znak osadený na hraničnej čiare	kamenný medzník	kamenná platňa		priamka	49,40318511	18,45705325	892,26	25,95	II-28	
27/19		C/S	medziľahlý hraničný znak osadený na hraničnej čiare	kamenný medzník	kamenná platňa		priamka	49,40315506	18,45669881	894,06	32,46	II-28	
27/20		C/S	medziľahlý hraničný znak osadený na hraničnej čiare	kamenný medzník	kamenná platňa		priamka	49,40297378	18,45634808	894,84	86,02	II-28	
27/21		C/S	medziľahlý hraničný znak osadený na hraničnej čiare	kamenný medzník	kamenná platňa		priamka	49,40235222	18,45564244	898,61	36,96	II-28	
28		C/S	hlavný hraničný znak osadený na hraničnej čiare	kamenný medzník	kamenná platňa		priamka	49,40208647	18,45533656	900,34	56,93	II-28	
28/1		C/S	medziľahlý hraničný znak osadený na hraničnej čiare	kamenný medzník	kamenná platňa		priamka	49,40166817	18,45488447	899,05	49,04	II-28	
28/2		C/S	medziľahlý hraničný znak osadený na hraničnej čiare	kamenný medzník	kamenná platňa		priamka	49,40135572	18,45440753	898,26	38,83	II-28	
28/3		C/S	medziľahlý hraničný znak osadený na hraničnej čiare	kamenný medzník	kamenná platňa		priamka	49,40113225	18,45399644	898,68	38,51	II-28	
28/4		C/S	medziľahlý hraničný znak osadený na hraničnej čiare	kamenný medzník			priamka	49,40102672	18,45349131	897,63	41,66	II-29	pôvodná stabilizácia
28/5		C/S	medziľahlý hraničný znak osadený na hraničnej čiare	kamenný medzník	kamenná platňa		priamka	49,40084067	18,45299286	895,13	41,67	II-29	
28/6		C/S	medziľahlý hraničný znak osadený na hraničnej čiare	kamenný medzník	kamenná platňa		priamka	49,40058797	18,45256900	896,93	54,05	II-29	
28/7		C/S	medziľahlý hraničný znak osadený na hraničnej čiare	kamenný medzník	kamenná platňa		priamka	49,40033331	18,45193447	899,86	42,75	II-29	
28/8		C/S	medziľahlý hraničný znak osadený na hraničnej čiare	kamenný medzník			priamka	49,40003517	18,45156247	900,28	35,32	II-29	pôvodná stabilizácia

POPIS ŠTÁTNEJ HRANICE A ZOZNAM SÚRADNÍC A VÝŠOK

Číslo hraničného bodu	Číslo hraničného znaku na nepriamom vyznačení	Iniciála	Popis vyznačenia	Stabilizácia povrchová	Stabilizácia podzemná	Druh ochrany	Popis priebehu štátnej hranice po nasledujúci hraničný bod	φ ETRS89 (°)	λ ETRS89 (°)	h_{el} výška nad elipsoidom (m)	Vzdialenosť po nasledujúci hraničný bod	Číslo hraničnej mapy	Poznámky
1	2	3	4	5	6	7	8	9	10	11	12	13	14
28/9		C/S	medziľahlý hraničný znak osadený na hraničnej čiare	kamenný medzník			priamka	49,39975747	18,45132594	899,41	32,94	II-29	pôvodná stabilizácia
28/10		C/S	medziľahlý hraničný znak osadený na hraničnej čiare	kamenný medzník	kamenná platňa		priamka	49,39948325	18,45115469	900,53	27,49	II-29	
28/11		C/S	medziľahlý hraničný znak osadený na hraničnej čiare	kamenný medzník	kamenná platňa		priamka	49,39923658	18,45113167	899,10	36,42	II-29	
28/12		C/S	medziľahlý hraničný znak osadený na hraničnej čiare	kamenný medzník			priamka	49,39890956	18,45110278	895,66	26,46	II-29	pôvodná stabilizácia
28/13		C/S	medziľahlý hraničný znak osadený na hraničnej čiare	kamenný medzník	kamenná platňa		priamka	49,39868106	18,45100081	896,85	36,67	II-29	
28/14		C/S	medziľahlý hraničný znak osadený na hraničnej čiare	kamenný medzník	kamenná platňa		priamka	49,39841703	18,45069800	902,00	31,02	II-29	
28/15		C/S	medziľahlý hraničný znak osadený na hraničnej čiare	kamenný medzník	kamenná platňa		priamka	49,39819317	18,45044303	907,04	39,58	II-29	
28/16		C/S	medziľahlý hraničný znak osadený na hraničnej čiare	kamenný medzník	kamenná platňa		priamka	49,39796469	18,45002469	915,81	57,80	II-29	
28/17		C/S	medziľahlý hraničný znak osadený na hraničnej čiare	kamenný medzník			priamka	49,39755811	18,44952853	924,40	17,15	II-29	pôvodná stabilizácia
29		C/S	hlavný hraničný znak osadený na hraničnej čiare	kamenný medzník			priamka	49,39743744	18,44938122	925,96	34,91	II-29	pôvodná stabilizácia
29/1		C/S	medziľahlý hraničný znak osadený na hraničnej čiare	kamenný medzník			priamka	49,39714558	18,44955822	924,76	33,49	II-29	pôvodná stabilizácia
29/2		C/S	medziľahlý hraničný znak osadený na hraničnej čiare	kamenný medzník	kamenná platňa		priamka	49,39686664	18,44973194	921,33	92,08	II-29	
29/3		C/S	medziľahlý hraničný znak osadený na hraničnej čiare	kamenný medzník	kamenná platňa		priamka	49,39604975	18,44993811	905,75	26,95	II-30	
29/4		C/S	medziľahlý hraničný znak osadený na hraničnej čiare		kamenná platňa		priamka	49,39581047	18,44999808	900,95	28,06	II-30	dočasne bez povrchovej stabilizácie
29/5		C/S	medziľahlý hraničný znak osadený na hraničnej čiare	kamenný medzník	kamenná platňa		priamka	49,39556656	18,44989939	893,74	53,69	II-30	
29/6		C/S	atypický hraničný znak osadený na hraničnej čiare	kovová značka	kamenná platňa		priamka	49,39509036	18,45002111	889,98	31,87	II-30	hydrant
29/7		C/S	atypický hraničný znak osadený na hraničnej čiare	kovová značka	kamenná platňa		priamka	49,39480517	18,45006406	891,58	57,84	II-30	hydrant
29/8		C/S	medziľahlý hraničný znak osadený na hraničnej čiare	kamenný medzník	kamenná platňa		priamka	49,39428581	18,45010858	897,50	47,94	II-30	

POPIS ŠTÁTNEJ HRANICE A ZOZNAM SÚRADNÍC A VÝŠOK

Číslo hraničného bodu	Číslo hraničného znaku na nepriamom vyznačení	Iniciála	Popis vyznačenia	Stabilizácia povrchová	Stabilizácia podzemná	Druh ochrany	Popis priebehu štátnej hranice po nasledujúci hraničný bod	φ ETRS89 (°)	λ ETRS89 (°)	h_{el} výška nad elipsoidom (m)	Vzdialenosť po nasledujúci hraničný bod	Číslo hraničnej mapy	Poznámky
1	2	3	4	5	6	7	8	9	10	11	12	13	14
29/9		C/S	medziľahlý hraničný znak osadený na hraničnej čiare	kamenný medzník	kamenná platňa		priamka	49,39385508	18,45008089	912,34	16,18	II-30	
29/10		C/S	medziľahlý hraničný znak osadený na hraničnej čiare	kamenný medzník	kamenná platňa		priamka	49,39370972	18,45007253	919,05	13,42	II-30	
29/11		C/S	medziľahlý hraničný znak osadený na hraničnej čiare	kamenný medzník	kamenná platňa		priamka	49,39358911	18,45006533	922,30	12,43	II-30	
30		C/S	hlavný hraničný znak osadený na hraničnej čiare	kamenný medzník	kamenná platňa		priamka	49,39350233	18,44995736	922,81	49,96	II-30	
30/1		C/S	medziľahlý hraničný znak osadený na hraničnej čiare	kamenný medzník	kamenná platňa		priamka	49,39352856	18,44927006	918,67	33,24	II-30	
30/2		C/S	medziľahlý hraničný znak osadený na hraničnej čiare	kamenný medzník	kamenná platňa		priamka	49,39351550	18,44881258	915,37	39,31	II-30	
30/3		C/S	medziľahlý hraničný znak osadený na hraničnej čiare	kamenný medzník	kamenná platňa		priamka	49,39336403	18,44832317	911,39	47,48	II-30	
30/4		C/S	medziľahlý hraničný znak osadený na hraničnej čiare	kamenný medzník	kamenná platňa		priamka	49,39323992	18,44769736	913,59	18,08	II-30	
30/5		C/S	medziľahlý hraničný znak osadený na hraničnej čiare	kamenný medzník	kamenná platňa		priamka	49,39322369	18,44744939	912,86	31,61	II-30	
30/6		C/S	medziľahlý hraničný znak osadený na hraničnej čiare	kamenný medzník	kamenná platňa		priamka	49,39328497	18,44702414	909,42	55,36	II-30	
30/7		C/S	medziľahlý hraničný znak osadený na hraničnej čiare	kamenný medzník			priamka	49,39321817	18,44626819	916,05	65,87	II-30	pôvodná stabilizácia
30/8		C/S	medziľahlý hraničný znak osadený na hraničnej čiare	kamenný medzník	kamenná platňa		priamka	49,39319844	18,44536114	914,41	23,15	II-30	
30/9		C/S	medziľahlý hraničný znak osadený na hraničnej čiare	kamenný medzník	kamenná platňa		priamka	49,39317431	18,44504425	916,10	43,55	II-30	
30/10		C/S	medziľahlý hraničný znak osadený na hraničnej čiare	kamenný medzník	kamenná platňa		priamka	49,39323019	18,44445036	921,01	88,12	II-30	
30/11		C/S	medziľahlý hraničný znak osadený na hraničnej čiare	kamenný medzník			priamka	49,39341633	18,44327036	922,12	60,38	II-30	pôvodná stabilizácia
30/12		C/S	medziľahlý hraničný znak osadený na hraničnej čiare	kamenný medzník	kamenná platňa		priamka	49,39339936	18,44243881	921,85	63,67	II-30	
30/13		C/S	medziľahlý hraničný znak osadený na hraničnej čiare	kamenný medzník	kamenná platňa		priamka	49,39338189	18,44156200	923,51	25,80	II-31	
30/14		C/S	medziľahlý hraničný znak osadený na hraničnej čiare	kamenný medzník	kamenná platňa		priamka	49,39330211	18,44122819	923,79	52,01	II-31	

POPIS ŠTÁTNEJ HRANICE A ZOZNAM SÚRADNÍC A VÝŠOK

Číslo hraničného bodu	Číslo hraničného znaku na nepriamom vyznačení	Iniciála	Popis vyznačenia	Stabilizácia povrchová	Stabilizácia podzemná	Druh ochrany	Popis priebehu štátnej hranice po nasledujúci hraničný bod	φ ETRS89 (°)	λ ETRS89 (°)	h_{el} výška nad elipsoidom (m)	Vzdialenosť po nasledujúci hraničný bod	Číslo hraničnej mapy	Poznámky
1	2	3	4	5	6	7	8	9	10	11	12	13	14
31		C/S	hlavný hraničný znak osadený na hraničnej čiare	kamenný medzník	kamenná platňa		priamka	49,39310850	18,44057608	923,35	67,49	II-31	
31/1		C/S	medziľahlý hraničný znak osadený na hraničnej čiare	kamenný medzník	kamenná platňa		priamka	49,39311136	18,43964625	924,99	37,67	II-31	
31/2		C/S	medziľahlý hraničný znak osadený na hraničnej čiare	kamenný medzník	kamenná platňa		priamka	49,39299897	18,43915661	926,53	59,60	II-31	
31/3		C/S	medziľahlý hraničný znak osadený na hraničnej čiare	kamenný medzník			priamka	49,39288506	18,43835425	928,18	22,14	II-31	pôvodná stabilizácia
31/4		C/S	medziľahlý hraničný znak osadený na hraničnej čiare	kamenný medzník	kamenná platňa		priamka	49,39280789	18,43807308	926,66	72,97	II-31	
31/5		C/S	medziľahlý hraničný znak osadený na hraničnej čiare	kamenný medzník	kamenná platňa		priamka	49,39267142	18,43708989	920,48	37,44	II-31	
31/6		C/S	medziľahlý hraničný znak osadený na hraničnej čiare	kamenný medzník	kamenná platňa		priamka	49,39259036	18,43658922	918,36	42,50	II-31	
31/7		C/S	medziľahlý hraničný znak osadený na hraničnej čiare	kamenný medzník	kamenná platňa		priamka	49,39259064	18,43600369	915,22	29,08	II-31	
31/8		C/S	medziľahlý hraničný znak osadený na hraničnej čiare	kamenný medzník	kamenná platňa		priamka	49,39261283	18,43560431	907,94	29,16	II-31	
31/9		C/S	medziľahlý hraničný znak osadený na hraničnej čiare	kamenný medzník	kamenná platňa		priamka	49,39263683	18,43520433	899,42	45,87	II-31	
31/10		C/S	medziľahlý hraničný znak osadený na hraničnej čiare	kamenný medzník	kamenná platňa	ochranná tyč	priamka	49,39263786	18,43457239	890,60	28,63	II-31	
31/11		C/S	medziľahlý hraničný znak osadený na hraničnej čiare	kamenný medzník	kamenná platňa	ochranná tyč	priamka	49,39270192	18,43419039	889,74	70,81	II-31	
32		C/S	hlavný hraničný znak osadený na hraničnej čiare	kamenný medzník	kamenná platňa		priamka	49,39280089	18,43322661	887,90	21,11	II-31	
32/1		C/S	medziľahlý hraničný znak osadený na hraničnej čiare	kamenný medzník	kamenná platňa		priamka	49,39284708	18,43294475	888,71	60,96	II-31	
32/2		C/S	medziľahlý hraničný znak osadený na hraničnej čiare	kamenný medzník	kamenná platňa		priamka	49,39307778	18,43218283	899,61	28,03	II-31	
32/3		C/S	medziľahlý hraničný znak osadený na hraničnej čiare	kamenný medzník	kamenná platňa		priamka	49,39326714	18,43192800	906,15	27,66	II-31	
32/4		C/S	medziľahlý hraničný znak osadený na hraničnej čiare	kamenný medzník	kamenná platňa		priamka	49,39345072	18,43167097	912,23	53,71	II-31	
32/5		C/S	medziľahlý hraničný znak osadený na hraničnej čiare	kamenný medzník	kamenná platňa		priamka	49,39379444	18,43115119	922,53	31,54	II-32	

POPIS ŠTÁTNEJ HRANICE A ZOZNAM SÚRADNÍC A VÝŠOK

Číslo hraničného bodu	Číslo hraničného znaku na nepriamom vyznačení	Iniciála	Popis vyznačenia	Stabilizácia povrchová	Stabilizácia podzemná	Druh ochrany	Popis priebehu štátnej hranice po nasledujúci hraničný bod	φ ETRS89 (°)	λ ETRS89 (°)	h_{el} výška nad elipsoidom (m)	Vzdialenosť po nasledujúci hraničný bod	Číslo hraničnej mapy	Poznámky
1	2	3	4	5	6	7	8	9	10	11	12	13	14
32/6		C/S	medziľahlý hraničný znak osadený na hraničnej čiare	kamenný medzník	kamenná platňa		priamka	49,39395783	18,43079619	928,28	39,41	II-32	
32/7		C/S	medziľahlý hraničný znak osadený na hraničnej čiare	kamenný medzník	kamenná platňa		priamka	49,39390181	18,43026019	933,22	98,57	II-32	
32/8		C/S	medziľahlý hraničný znak osadený na hraničnej čiare	kamenný medzník	kamenná platňa		priamka	49,39368364	18,42894419	943,79	36,56	II-32	
32/9		C/S	medziľahlý hraničný znak osadený na hraničnej čiare	kamenný medzník	kamenná platňa		priamka	49,39386708	18,42852614	940,50	45,44	II-32	
32/10		C/S	medziľahlý hraničný znak osadený na hraničnej čiare	kamenný medzník	kamenná platňa	ochranná tyč	priamka	49,39413992	18,42806011	935,76	36,67	II-32	
32/11		C/S	atypický hraničný znak osadený na hraničnej čiare	kovová značka	kamenná platňa	ochranná tyč	priamka	49,39435653	18,42767917	933,03	69,90	II-32	hydrant
32/12		C/S	medziľahlý hraničný znak osadený na hraničnej čiare	kamenný medzník	kamenná platňa		priamka	49,39471675	18,42689003	933,33	53,24	II-32	
32/13		C/S	medziľahlý hraničný znak osadený na hraničnej čiare	kamenný medzník			priamka	49,39492239	18,42622764	935,65	47,46	II-32	pôvodná stabilizácia
32/14		C/S	medziľahlý hraničný znak osadený na hraničnej čiare	kamenný medzník			priamka	49,39510711	18,42563819	935,53	30,31	II-32	pôvodná stabilizácia
32/15		C/S	medziľahlý hraničný znak osadený na hraničnej čiare	kamenný medzník	kamenná platňa		priamka	49,39518242	18,42523686	934,25	71,50	II-32	
32/16		C/S	medziľahlý hraničný znak osadený na hraničnej čiare	kamenný medzník	kamenná platňa		priamka	49,39524039	18,42425597	932,75	86,52	II-32	
32/17		C/S	medziľahlý hraničný znak osadený na hraničnej čiare	kamenný medzník			priamka	49,39539503	18,42308772	931,40	30,73	II-32	pôvodná stabilizácia
32/18		C/S	medziľahlý hraničný znak osadený na hraničnej čiare	kamenný medzník	kamenná platňa		priamka	49,39551656	18,42270750	929,65	32,06	II-32	
32/19		C/S	medziľahlý hraničný znak osadený na hraničnej čiare	kamenný medzník			priamka	49,39573050	18,42241147	927,03	65,15	II-32	
33		C/S	hlavný hraničný znak osadený na hraničnej čiare	kamenný medzník	kamenná platňa		priamka	49,39616433	18,42180836	918,10	19,87	II-33	
33/1		C/S	medziľahlý hraničný znak osadený na hraničnej čiare	kamenný medzník	kamenná platňa		priamka	49,39629367	18,42161947	916,81	74,02	II-33	
33/2		C/S	medziľahlý hraničný znak osadený na hraničnej čiare	kamenný medzník	kamenná platňa		priamka	49,39668242	18,42079178	912,74	37,22	II-33	
33/3		C/S	medziľahlý hraničný znak osadený na hraničnej čiare	kamenný medzník	kamenná platňa		priamka	49,39686889	18,42036597	910,83	56,12	II-33	

POPIS ŠTÁTNEJ HRANICE A ZOZNAM SÚRADNÍC A VÝŠOK

Číslo hraničného bodu	Číslo hraničného znaku na nepriamom vyznačení	Iniciála	Popis vyznačenia	Stabilizácia povrchová	Stabilizácia podzemná	Druh ochrany	Popis priebehu štátnej hranice po nasledujúci hraničný bod	φ ETRS89 (°)	λ ETRS89 (°)	h_{el} výška nad elipsoidom (m)	Vzdialenosť po nasledujúci hraničný bod	Číslo hraničnej mapy	Poznámky
1	2	3	4	5	6	7	8	9	10	11	12	13	14
33/4		C/S	medziľahlý hraničný znak osadený na hraničnej čiare	kamenný medzník	kamenná platňa		priamka	49,39713967	18,41971358	908,63	16,50	II-33	pôvodná stabilizácia
33/5		C/S	medziľahlý hraničný znak osadený na hraničnej čiare	kamenný medzník	kamenná platňa		priamka	49,39721450	18,41951731	908,36	38,97	II-33	
33/6		C/S	medziľahlý hraničný znak osadený na hraničnej čiare	kamenný medzník			priamka	49,39732664	18,41900858	906,93	45,34	II-33	pôvodná stabilizácia
33/7		C/S	medziľahlý hraničný znak osadený na hraničnej čiare	kamenný medzník	kamenná platňa		priamka	49,39734756	18,41838472	906,04	92,39	II-33	
33/8		C/S	medziľahlý hraničný znak osadený na hraničnej čiare	kamenný medzník	kamenná platňa		priamka	49,39760961	18,41717700	907,04	67,24	II-33	
33/9		C/S	medziľahlý hraničný znak osadený na hraničnej čiare	kamenný medzník	kamenná platňa		priamka	49,39774647	18,41627464	906,21	49,60	II-33	
33/10		C/S	medziľahlý hraničný znak osadený na hraničnej čiare	kamenný medzník			priamka	49,39792983	18,41565164	905,02	31,72	II-33	pôvodná stabilizácia
33/11		C/S	medziľahlý hraničný znak osadený na hraničnej čiare	kamenný medzník			priamka	49,39804689	18,41525308	904,54	67,84	II-33	pôvodná stabilizácia
33/12		C/S	medziľahlý hraničný znak osadený na hraničnej čiare	kamenný medzník	kamenná platňa		priamka	49,39828069	18,41438978	907,37	54,79	II-33	
33/13		C/S	medziľahlý hraničný znak osadený na hraničnej čiare	kamenný medzník	kamenná platňa		priamka	49,39859233	18,41380517	913,01	68,11	II-33	
33/14		C/S	medziľahlý hraničný znak osadený na hraničnej čiare	kamenný medzník			priamka	49,39887992	18,41297675	911,49	42,37	II-33	pôvodná stabilizácia
33/15		C/S	medziľahlý hraničný znak osadený na hraničnej čiare	kamenný medzník	kamenná platňa		priamka	49,39900036	18,41242294	911,07	35,79	II-33	
	34	S	hlavný hraničný znak osadený na slovenskom území	kamenný medzník	kamenná platňa			49,39903067	18,41193719	908,91		II-34	začiatok hraničnej cesty
34001			nevyznačený lomový bod na hraničnej čiare				hraničná cesta	49,39907978	18,41194511		58,74	II-34	
	34/1	C	medziľahlý hraničný znak osadený na českom území	kamenný medzník	kamenná platňa			49,39912858	18,41195264	908,70		II-34	začiatok hraničnej cesty
	34/2	S	medziľahlý hraničný znak osadený na slovenskom území	kamenný medzník	kamenná platňa			49,39909089	18,41121958	904,24		II-34	
34002			nevyznačený lomový bod na hraničnej čiare				hraničná cesta	49,39913450	18,41114014		70,06	II-34	
	34/3	C	medziľahlý hraničný znak osadený na českom území	kamenný medzník	kamenná platňa			49,39919867	18,41017508	905,07		II-34	koniec hraničnej cesty

POPIS ŠTÁTNEJ HRANICE A ZOZNAM SÚRADNÍC A VÝŠOK

Číslo hraničného bodu	Číslo hraničného znaku na nepriamom vyznačení	Iniciála	Popis vyznačenia	Stabilizácia povrchová	Stabilizácia podzemná	Druh ochrany	Popis priebehu štátnej hranice po nasledujúci hraničný bod	φ ETRS89 (°)	λ ETRS89 (°)	h_{el} výška nad elipsoidom (m)	Vzdialenosť po nasledujúci hraničný bod	Číslo hraničnej mapy	Poznámky
1	2	3	4	5	6	7	8	9	10	11	12	13	14
34003			nevyznačený lomový bod na hraničnej čiare				priamka	49,39915581	18,41017547		38,01	II-34	
	34/4	S	medziľahlý hraničný znak osadený na slovenskom území	kamenný medzník	kamenná platňa			49,39911250	18,41017550	905,63		II-34	koniec hraničnej cesty
34/5		C/S	medziľahlý hraničný znak osadený na hraničnej čiare	kamenný medzník	kamenná platňa		priamka	49,39908139	18,40966447	905,96	8,86	II-34	
35		C/S	hlavný hraničný znak osadený na hraničnej čiare	kamenný medzník	kamenná platňa		priamka	49,39907006	18,40954369	909,68	57,76	II-34	
35/1		C/S	medziľahlý hraničný znak osadený na hraničnej čiare	kamenný medzník	kamenná platňa		priamka	49,39896850	18,40876333	918,28	64,42	II-34	
35/2		C/S	medziľahlý hraničný znak osadený na hraničnej čiare	kamenný medzník	kamenná platňa		priamka	49,39877653	18,40792592	931,65	54,01	II-34	
35/3		C/S	medziľahlý hraničný znak osadený na hraničnej čiare	kamenný medzník	kamenná platňa		priamka	49,39847256	18,40734569	942,58	53,81	II-34	
35/4		C/S	medziľahlý hraničný znak osadený na hraničnej čiare	kamenný medzník	kamenná platňa		priamka	49,39808061	18,40691106	950,03	25,76	II-34	
35/5		C/S	medziľahlý hraničný znak osadený na hraničnej čiare	kamenný medzník	kamenná platňa		priamka	49,39789631	18,40669606	953,55	72,46	II-34	
35/6		C/S	medziľahlý hraničný znak osadený na hraničnej čiare	kamenný medzník	kamenná platňa		priamka	49,39748739	18,40591894	961,44	55,82	II-34	
35/7		C/S	medziľahlý hraničný znak osadený na hraničnej čiare	kamenný medzník	kamenná platňa		priamka	49,39726631	18,40522853	967,70	72,49	II-34	
35/8		C/S	medziľahlý hraničný znak osadený na hraničnej čiare	kamenný medzník	kamenná platňa		priamka	49,39692856	18,40437433	977,50	58,11	II-34	

Štatistické údaje o štátnej hranici

Hraničný úsek: II

Počty hraničných bodov						
hraničné body a hraničné znaky	na hraničnej čiare	S	C	P	Ö	spolu
monolity a základné hraničné znaky		1				1
hlavné hraničné znaky	28	4	1			33
medziľahlé hraničné znaky	506	21	22			549
doplňujúce hraničné znaky						
atypické hraničné znaky	6		1			7
hraničné znaky spolu	540	26	24			590
nevyznačené lomové body	88					88
hraničné body spolu	628					628

Dĺžka hraničnej čiary					
spolu (m)	priame vyznačenie (m)	nepriame vyznačenie (m)			
		spolu	hraničný vodný tok	hraničná cesta	hraničná strž
23687,28	21085,46	2601,82		2601,82	

Sumarizácia

počet hraničných znakov										nevyznačené lomové body	hraničné body	hraničný úsek	dĺžka štátnej hranice (m)						počet mapových listov
monolity	základné	hlavné	medzilahlé	dopĺňujúce	atypické	spolu	priame vyznačenie	nepriame vyznačenie					spolu	priame vyznačenie	nepriame vyznačenie	hraničný vodný tok	hraničná cesta	hraničná strž	
								S	C										
3	1	29	358	44	1	436	336	49	50	210	546	I	25 427,18	20 780,34	4 646,84	807,20	3 839,64	0,00	37
0	1	33	549	0	7	590	540	26	24	88	628	II	23 687,28	21 085,46	2 601,82	0,00	2 601,82	0,00	34
0	1	23	324	22	0	370	357	6	7	36	393	III	20 316,16	19 873,97	442,19	442,19	0,00	0,00	27
0	1	20	468	4	0	493	454	20	19	158	612	IV	21 310,43	19 418,89	1 891,54	1 891,54	0,00	0,00	29
0	1	24	389	50	1	465	310	78	77	860	1170	V	24 407,53	14 354,79	10 052,74	7 832,84	2 219,90	0,00	31
0	1	43	497	3	0	544	431	56	57	190	621	VI	31 234,53	25 796,44	5 438,09	3 382,19	1 714,01	341,89	43
0	1	41	575	42	0	659	410	124	125	909	1319	VII	37 516,56	21 387,22	16 129,34	5 493,16	10 636,18	0,00	55
0	1	31	495	1	0	528	369	77	82	765	1134	VIII	29 375,44	16 664,05	12 711,39	12 711,39	0,00	0,00	39
0	2	81	0	0	0	83	0	41	41	634	634	IX	38 487,77	0,00	38 487,77	38 487,77	0,00	0,00	68
3	10	325	3655	166	9	4168	3207	477	482	3850	7057	spolu	251 762,88	159 361,16	92 401,72	71 048,28	21 011,55	341,89	363

Aktualizované hraničné dokumenty z hraničného úseku II schválila Stála slovensko - česká hraničná komisia.

V Lazoch pod Makytou, dňa 11. novembra 2016

Predseda slovenskej delegácie
Stálej slovensko-českej
hraničnej komisie


Ing. Peter ŠLAHOR



Predseda české delegácie
Stálej slovensko-českej
hraničnej komisie


Ing. Jan ZVĚŘINA



Aktualizované hraničné dokumenty

Hraničný úsek III

Obsah :

Úvodný list pre popis štátnej hranice a zoznam súradníc a výšok (1 list)

Popis štátnej hranice a zoznam súradníc a výšok (23 listov)

Štatistické údaje o štátnej hranici (1 list)

Sumarizácia (1 list)

Záverečný list (1 list)

ŠTÁTNA HRANICA
SLOVENSKÁ REPUBLIKA – ČESKÁ REPUBLIKA

Popis štátnej hranice a zoznam súradníc a výšok

Hraničný úsek III

POPIS ŠTÁTNEJ HRANICE A ZOZNAM SÚRADNÍC A VÝŠOK

Číslo hraničného bodu	Číslo hraničného znaku na nepriamom vyznačení	Iniciála	Popis vyznačenia	Stabilizácia povrchová	Stabilizácia podzemná	Druh ochrany	Popis priebehu štátnej hranice po nasledujúci hraničný bod	φ ETRS89 (°)	λ ETRS89 (°)	h_{el} výška nad elipsoidom (m)	Vzdialenosť po nasledujúci hraničný bod	Číslo hraničnej mapy	Poznámky
1	2	3	4	5	6	7	8	9	10	11	12	13	14
III/1		C/S	základný hraničný znak osadený na hraničnej čiare	kamenný medzník	kamenná platňa		priamka	49,39669033	18,40366186	982,30	127,41	III-1	
1/1		C/S	medziľahlý hraničný znak osadený na hraničnej čiare	kamenný medzník	kamenná platňa		priamka	49,39555656	18,40390154	971,37	102,25	III-2	
1/2		C/S	medziľahlý hraničný znak osadený na hraničnej čiare	kamenný medzník	kamenná platňa		priamka	49,39467559	18,40430855	964,89	118,75	III-2	
1/3		C/S	medziľahlý hraničný znak osadený na hraničnej čiare	kamenný medzník	kamenná platňa		priamka	49,39369203	18,40494487	982,59	61,23	III-2	
1/4		C/S	medziľahlý hraničný znak osadený na hraničnej čiare	kamenný medzník	kamenná platňa		priamka	49,39319751	18,40531571	993,05	16,69	III-2	
1/4A		C/S	doplňujúci hraničný znak osadený na hraničnej čiare	kamenný medzník	kamenná platňa		priamka	49,39306281	18,40541797	995,71	16,82	III-2	
2		C/S	hlavný hraničný znak osadený na hraničnej čiare	kamenný medzník	kamenná platňa		priamka	49,39292751	18,40552086	996,96	92,52	III-2	
2/1		C/S	medziľahlý hraničný znak osadený na hraničnej čiare	kamenný medzník	kamenná platňa		priamka	49,39260084	18,40669303	986,41	65,06	III-2	
2/2		C/S	medziľahlý hraničný znak osadený na hraničnej čiare	kamenný medzník	kamenná platňa		priamka	49,39218663	18,40732513	976,82	127,45	III-2	
2/3		C/S	medziľahlý hraničný znak osadený na hraničnej čiare	kamenný medzník	kamenná platňa		priamka	49,39112548	18,40798784	958,68	84,23	III-2	
2/4		C/S	medziľahlý hraničný znak osadený na hraničnej čiare	kamenný medzník	kamenná platňa		priamka	49,39044871	18,40850875	945,03	68,19	III-2	
2/5		C/S	medziľahlý hraničný znak osadený na hraničnej čiare	kamenný medzník	kamenná platňa		priamka	49,38989596	18,40891524	936,76	120,32	III-2	
2/6		C/S	medziľahlý hraničný znak osadený na hraničnej čiare	kamenný medzník	kamenná platňa		priamka	49,38883250	18,40861108	924,37	68,78	III-3	
2/7		C/S	medziľahlý hraničný znak osadený na hraničnej čiare	kamenný medzník	kamenná platňa		priamka	49,38821442	18,40864970	917,68	58,61	III-3	
2/8		C/S	medziľahlý hraničný znak osadený na hraničnej čiare	kamenný medzník	kamenná platňa		priamka	49,38769153	18,40854860	927,59	55,96	III-3	
3		C/S	hlavný hraničný znak osadený na hraničnej čiare	kamenný medzník	kamenná platňa		priamka	49,38723628	18,40821997	932,70	91,73	III-3	
3/1		C/S	medziľahlý hraničný znak osadený na hraničnej čiare	kamenný medzník	kamenná platňa		priamka	49,38642886	18,40848011	920,99	82,64	III-3	
3/2		C/S	medziľahlý hraničný znak osadený na hraničnej čiare	kamenný medzník	kamenná platňa		priamka	49,38577889	18,40903221	902,84	93,02	III-3	

POPIS ŠTÁTNEJ HRANICE A ZOZNAM SÚRADNÍC A VÝŠOK

Číslo hraničného bodu	Číslo hraničného znaku na nepriamom vyznačení	Iniciála	Popis vyznačenia	Stabilizácia povrchová	Stabilizácia podzemná	Druh ochrany	Popis priebehu štátnej hranice po nasledujúci hraničný bod	φ ETRS89 (°)	λ ETRS89 (°)	h_{el} výška nad elipsoidom (m)	Vzdialenosť po nasledujúci hraničný bod	Číslo hraničnej mapy	Poznámky
1	2	3	4	5	6	7	8	9	10	11	12	13	14
3/3		C/S	medziľahlý hraničný znak osadený na hraničnej čiare	kamenný medzník	kamenná platňa		priamka	49,38504838	18,40965578	883,62	75,81	III-3	
3/4		C/S	medziľahlý hraničný znak osadený na hraničnej čiare	kamenný medzník	kamenná platňa		priamka	49,38439101	18,40993194	866,10	72,46	III-3	
3/5		C/S	medziľahlý hraničný znak osadený na hraničnej čiare	kamenný medzník	kamenná platňa		priamka	49,38376978	18,41023191	857,91	76,38	III-3	
3/6		C/S	medziľahlý hraničný znak osadený na hraničnej čiare	kamenný medzník	kamenná platňa		priamka	49,38312681	18,41060101	846,85	7,52	III-3	
3/7		C/S	medziľahlý hraničný znak osadený na hraničnej čiare	kamenný medzník	kamenná platňa		priamka	49,38305977	18,41061435	846,77	20,04	III-3	
4		C/S	hlavný hraničný znak osadený na hraničnej čiare	kamenný medzník	kamenná platňa		priamka	49,38288112	18,41065078	846,95	37,92	III-3	
4/1		C/S	medziľahlý hraničný znak osadený na hraničnej čiare	kamenný medzník	kamenná platňa		priamka	49,38254234	18,41071116	848,79	37,59	III-4	
4/2		C/S	medziľahlý hraničný znak osadený na hraničnej čiare	kamenný medzník	kamenná platňa		priamka	49,38220463	18,41070201	853,63	92,16	III-4	
4/3		C/S	medziľahlý hraničný znak osadený na hraničnej čiare	kamenný medzník	kamenná platňa		priamka	49,38139904	18,41040568	864,28	53,20	III-4	
4/4		C/S	medziľahlý hraničný znak osadený na hraničnej čiare	kamenný medzník	kamenná platňa		priamka	49,38093067	18,41025706	871,87	57,55	III-4	
4/5		C/S	medziľahlý hraničný znak osadený na hraničnej čiare	kamenný medzník	kamenná platňa		priamka	49,38041672	18,41016420	887,01	27,28	III-4	
4/6		C/S	medziľahlý hraničný znak osadený na hraničnej čiare	kamenný medzník	kamenná platňa		priamka	49,38018266	18,41027632	896,54	76,30	III-4	
4/7		C/S	medziľahlý hraničný znak osadený na hraničnej čiare	kamenný medzník			priamka	49,37956912	18,41074582	919,13	72,91	III-4	pôvodná stabilizácia
4/8		C/S	medziľahlý hraničný znak osadený na hraničnej čiare	kamenný medzník	kamenná platňa		priamka	49,37901670	18,41128663	939,23	45,84	III-4	
4/9		C/S	medziľahlý hraničný znak osadený na hraničnej čiare	kamenný medzník	kamenná platňa		priamka	49,37865377	18,41158575	947,83	23,97	III-4	
4/10		C/S	medziľahlý hraničný znak osadený na hraničnej čiare	kamenný medzník	kamenná platňa		priamka	49,37855192	18,41187708	951,14	120,43	III-4	
4/11		C/S	medziľahlý hraničný znak osadený na hraničnej čiare	kamenný medzník	kamenná platňa		priamka	49,37748321	18,41161051	955,26	68,78	III-4	
4/12		C/S	medziľahlý hraničný znak osadený na hraničnej čiare	kamenný medzník	kamenná platňa		priamka	49,37696341	18,41109716	963,57	63,49	III-4	

POPIS ŠTÁTNEJ HRANICE A ZOZNAM SÚRADNÍC A VÝŠOK

Číslo hraničného bodu	Číslo hraničného znaku na nepriamom vyznačení	Iniciála	Popis vyznačenia	Stabilizácia povrchová	Stabilizácia podzemná	Druh ochrany	Popis priebehu štátnej hranice po nasledujúci hraničný bod	φ ETRS89 (°)	λ ETRS89 (°)	h_{el} výška nad elipsoidom (m)	Vzdialenosť po nasledujúci hraničný bod	Číslo hraničnej mapy	Poznámky
1	2	3	4	5	6	7	8	9	10	11	12	13	14
5		C/S	hlavný hraničný znak osadený na hraničnej čiare	kamenný medzník			priamka	49,37648079	18,41063003	972,69	44,90	III-4	pôvodná stabilizácia
5/1		C/S	medziľahlý hraničný znak osadený na hraničnej čiare	kamenný medzník	kamenná platňa		priamka	49,37609955	18,41083407	969,00	52,23	III-4	
5/2		C/S	medziľahlý hraničný znak osadený na hraničnej čiare	kamenný medzník			priamka	49,37566419	18,41110409	960,54	33,79	III-5	pôvodná stabilizácia
5/3		C/S	medziľahlý hraničný znak osadený na hraničnej čiare	kamenný medzník			priamka	49,37544065	18,41141923	954,81	98,79	III-5	pôvodná stabilizácia
5/4		C/S	medziľahlý hraničný znak osadený na hraničnej čiare	kamenný medzník	kamenná platňa		priamka	49,37483905	18,41242016	939,87	115,28	III-5	
5/5		C/S	medziľahlý hraničný znak osadený na hraničnej čiare	kamenný medzník			priamka	49,37387824	18,41301556	925,58	98,69	III-5	pôvodná stabilizácia
5/6		C/S	medziľahlý hraničný znak osadený na hraničnej čiare	kamenný medzník	kamenná platňa		priamka	49,37304539	18,41348474	931,60	78,34	III-5	
5/7		C/S	medziľahlý hraničný znak osadený na hraničnej čiare	kamenný medzník	kamenná platňa		priamka	49,37239099	18,41388421	952,76	33,97	III-5	
5/8		C/S	medziľahlý hraničný znak osadený na hraničnej čiare	kamenný medzník	kamenná platňa		priamka	49,37210769	18,41405916	960,93	35,12	III-5	
5/9		C/S	medziľahlý hraničný znak osadený na hraničnej čiare	kamenný medzník			priamka	49,37180702	18,41420704	967,83	19,82	III-5	pôvodná stabilizácia
5/10		C/S	medziľahlý hraničný znak osadený na hraničnej čiare	kamenný medzník	kamenná platňa		priamka	49,37163792	18,41429266	967,27	94,54	III-5	
5/11		C/S	medziľahlý hraničný znak osadený na hraničnej čiare	kamenný medzník	kamenná platňa		priamka	49,37081153	18,41459845	948,88	87,63	III-5	
5/12		C/S	medziľahlý hraničný znak osadený na hraničnej čiare	kamenný medzník	kamenná platňa		priamka	49,37003915	18,41483773	938,44	95,19	III-5	
5/13		C/S	medziľahlý hraničný znak osadený na hraničnej čiare	kamenný medzník	kamenná platňa		priamka	49,36918396	18,41489007	935,11	66,23	III-5	
5/14		C/S	medziľahlý hraničný znak osadený na hraničnej čiare	kamenný medzník	kamenná platňa		priamka	49,36858936	18,41494395	938,59	69,11	III-6	
5/15		C/S	medziľahlý hraničný znak osadený na hraničnej čiare	kamenný medzník	kamenná platňa		priamka	49,36799268	18,41520965	943,13	55,61	III-6	
6		C/S	hlavný hraničný znak osadený na hraničnej čiare	kamenný medzník	kamenná platňa		priamka	49,36754992	18,41556524	947,18	62,98	III-6	
6/1		C/S	medziľahlý hraničný znak osadený na hraničnej čiare	kamenný medzník			priamka	49,36701114	18,41529786	947,08	32,67	III-6	pôvodná stabilizácia

POPIS ŠTÁTNEJ HRANICE A ZOZNAM SÚRADNÍC A VÝŠOK

Číslo hraničného bodu	Číslo hraničného znaku na nepriamom vyznačení	Iniciála	Popis vyznačenia	Stabilizácia povrchová	Stabilizácia podzemná	Druh ochrany	Popis priebehu štátnej hranice po nasledujúci hraničný bod	φ ETRS89 (°)	λ ETRS89 (°)	h_{el} výška nad elipsoidom (m)	Vzdialenosť po nasledujúci hraničný bod	Číslo hraničnej mapy	Poznámky
1	2	3	4	5	6	7	8	9	10	11	12	13	14
6/2		C/S	medziľahlý hraničný znak osadený na hraničnej čiare	kamenný medzník	kamenná platňa		priamka	49,36680844	18,41497203	944,45	57,57	III-6	
6/3		C/S	medziľahlý hraničný znak osadený na hraničnej čiare	kamenný medzník	kamenná platňa		priamka	49,36650943	18,41432504	938,84	131,89	III-6	
6/4		C/S	medziľahlý hraničný znak osadený na hraničnej čiare	kamenný medzník	kamenná platňa		priamka	49,36590872	18,41275911	934,55	81,06	III-6	
6/5		C/S	medziľahlý hraničný znak osadený na hraničnej čiare	kamenný medzník	kamenná platňa		priamka	49,36546765	18,41187055	936,88	38,90	III-6	
6/6		C/S	medziľahlý hraničný znak osadený na hraničnej čiare	kamenný medzník			priamka	49,36513328	18,41171382	933,49	88,21	III-6	pôvodná stabilizácia
6/7		C/S	medziľahlý hraničný znak osadený na hraničnej čiare	kamenný medzník	kamenná platňa		priamka	49,36434168	18,41163436	933,96	88,36	III-6	
6/8		C/S	medziľahlý hraničný znak osadený na hraničnej čiare	kamenný medzník	kamenná platňa		priamka	49,36359305	18,41122674	945,20	40,81	III-7	
6/9		C/S	medziľahlý hraničný znak osadený na hraničnej čiare	kamenný medzník	kamenná platňa		priamka	49,36327006	18,41096010	954,22	38,28	III-7	
6/10		C/S	medziľahlý hraničný znak osadený na hraničnej čiare	kamenný medzník	kamenná platňa		priamka	49,36296702	18,41071010	960,39	37,15	III-7	
6/11		C/S	medziľahlý hraničný znak osadený na hraničnej čiare	kamenný medzník	kamenná platňa		priamka	49,36266537	18,41049031	966,60	42,60	III-7	pôvodná stabilizácia
6/12		C/S	medziľahlý hraničný znak osadený na hraničnej čiare	kamenný medzník	kamenná platňa		priamka	49,36231929	18,41023881	971,88	93,78	III-7	
6/13		C/S	medziľahlý hraničný znak osadený na hraničnej čiare	kamenný medzník	kamenná platňa		priamka	49,36159633	18,40957413	976,41	63,51	III-7	
6/14		C/S	medziľahlý hraničný znak osadený na hraničnej čiare	kamenný medzník	kamenná platňa		priamka	49,36109059	18,40916788	980,03	96,29	III-7	
6/15		C/S	medziľahlý hraničný znak osadený na hraničnej čiare	kamenný medzník			priamka	49,36037167	18,40842908	982,37	36,00	III-7	pôvodná stabilizácia
6/16		C/S	medziľahlý hraničný znak osadený na hraničnej čiare	kamenný medzník	kamenná platňa		priamka	49,36019901	18,40800992	984,21	57,41	III-7	
6/17		C/S	medziľahlý hraničný znak osadený na hraničnej čiare	kamenný medzník	kamenná platňa		priamka	49,36003263	18,40726169	986,90	43,64	III-7	
6/18		C/S	medziľahlý hraničný znak osadený na hraničnej čiare	kamenný medzník	kamenná platňa		priamka	49,35990588	18,40669294	987,86	76,31	III-7	
6/19		C/S	medziľahlý hraničný znak osadený na hraničnej čiare	kamenný medzník	kamenná platňa		priamka	49,35971953	18,40568190	982,03	89,55	III-7	

POPIS ŠTÁTNEJ HRANICE A ZOZNAM SÚRADNÍC A VÝŠOK

Číslo hraničného bodu	Číslo hraničného znaku na nepriamom vyznačení	Iniciála	Popis vyznačenia	Stabilizácia povrchová	Stabilizácia podzemná	Druh ochrany	Popis priebehu štátnej hranice po nasledujúci hraničný bod	φ ETRS89 (°)	λ ETRS89 (°)	h_{el} výška nad elipsoidom (m)	Vzdialenosť po nasledujúci hraničný bod	Číslo hraničnej mapy	Poznámky
1	2	3	4	5	6	7	8	9	10	11	12	13	14
6/20		C/S	medziľahlý hraničný znak osadený na hraničnej čiare	kamenný medzník	kamenná platňa		priamka	49,35950096	18,40449528	973,62	87,49	III-8	
6/21		C/S	medziľahlý hraničný znak osadený na hraničnej čiare	kamenný medzník	kamenná platňa		priamka	49,35910840	18,40345158	964,02	127,34	III-8	
6/22		C/S	medziľahlý hraničný znak osadený na hraničnej čiare	kamenný medzník	kamenná platňa		priamka	49,35848122	18,40198487	956,36	110,71	III-8	
6/23		C/S	medziľahlý hraničný znak osadený na hraničnej čiare	kamenný medzník	kamenná platňa		priamka	49,35788541	18,40076392	960,98	107,78	III-8	
6/24		C/S	medziľahlý hraničný znak osadený na hraničnej čiare	kamenný medzník	kamenná platňa		priamka	49,35725437	18,39963776	972,65	58,71	III-8	
6/25		C/S	medziľahlý hraničný znak osadený na hraničnej čiare	kamenný medzník	kamenná platňa		priamka	49,35697007	18,39895662	978,60	59,78	III-8	
7		C/S	hlavný hraničný znak osadený na hraničnej čiare	kamenný medzník			priamka	49,35679661	18,39817774	986,22	58,12	III-8	pôvodná stabilizácia
7/1		C/S	medziľahlý hraničný znak osadený na hraničnej čiare	kamenný medzník	kamenná platňa		priamka	49,35631064	18,39847226	976,12	88,03	III-8	
7/2		C/S	medziľahlý hraničný znak osadený na hraničnej čiare	kamenný medzník	kamenná platňa		priamka	49,35557569	18,39892213	961,56	89,29	III-9	
7/3		C/S	medziľahlý hraničný znak osadený na hraničnej čiare	kamenný medzník	kamenná platňa		priamka	49,35483041	18,39937953	951,59	63,54	III-9	
7/4		C/S	medziľahlý hraničný znak osadený na hraničnej čiare	kamenný medzník	kamenná platňa		priamka	49,35430341	18,39971717	941,88	71,36	III-9	
7/5		C/S	medziľahlý hraničný znak osadený na hraničnej čiare	kamenný medzník	kamenná platňa		priamka	49,35370113	18,40005623	931,28	39,43	III-9	
7/6		C/S	medziľahlý hraničný znak osadený na hraničnej čiare	kamenný medzník	kamenná platňa		priamka	49,35337296	18,40026156	921,24	43,26	III-9	
7/7		C/S	medziľahlý hraničný znak osadený na hraničnej čiare	kamenný medzník	kamenná platňa		priamka	49,35306118	18,40061742	907,86	67,56	III-9	
7/8		C/S	medziľahlý hraničný znak osadený na hraničnej čiare	kamenný medzník	kamenná platňa		priamka	49,35267533	18,40133563	889,49	41,35	III-9	
7/9		C/S	medziľahlý hraničný znak osadený na hraničnej čiare	kamenný medzník	kamenná platňa		priamka	49,35243121	18,40176480	876,36	100,95	III-9	
7/10		C/S	medziľahlý hraničný znak osadený na hraničnej čiare	kamenný medzník	kamenná platňa		priamka	49,35177564	18,40272608	854,28	71,07	III-9	
7/11		C/S	medziľahlý hraničný znak osadený na hraničnej čiare	kamenný medzník	kamenná platňa		priamka	49,35126899	18,40332224	845,39	61,47	III-9	

POPIS ŠTÁTNEJ HRANICE A ZOZNAM SÚRADNÍC A VÝŠOK

Číslo hraničného bodu	Číslo hraničného znaku na nepriamom vyznačení	Iniciála	Popis vyznačenia	Stabilizácia povrchová	Stabilizácia podzemná	Druh ochrany	Popis priebehu štátnej hranice po nasledujúci hraničný bod	φ ETRS89 (°)	λ ETRS89 (°)	h_{el} výška nad elipsoidom (m)	Vzdialenosť po nasledujúci hraničný bod	Číslo hraničnej mapy	Poznámky
1	2	3	4	5	6	7	8	9	10	11	12	13	14
7/12		C/S	medziľahlý hraničný znak osadený na hraničnej čiare	kamenný medzník	kamenná platňa		priamka	49,35078783	18,40373872	843,66	38,55	III-9	pôvodná stabilizácia
7/13		C/S	medziľahlý hraničný znak osadený na hraničnej čiare	kamenný medzník	kamenná platňa		priamka	49,35048896	18,40400764	840,38	33,94	III-9	
8		C/S	hlavný hraničný znak osadený na hraničnej čiare	kamenný medzník	kamenná platňa		priamka	49,35022974	18,40425433	836,88	36,13	III-9	
8/1		C/S	medziľahlý hraničný znak osadený na hraničnej čiare	kamenný medzník	kamenná platňa		priamka	49,35011271	18,40379039	833,44	13,40	III-9	
8/2		C/S	medziľahlý hraničný znak osadený na hraničnej čiare	kamenný medzník	kamenná platňa		priamka	49,35006931	18,40361835	831,74	47,74	III-9	
8/3		C/S	medziľahlý hraničný znak osadený na hraničnej čiare	kamenný medzník	kamenná platňa		priamka	49,34991476	18,40300537	825,53	21,02	III-9	
8/4		C/S	medziľahlý hraničný znak osadený na hraničnej čiare	kamenný medzník	kamenná platňa		priamka	49,34992539	18,40271656	822,08	13,80	III-9	
8/5		C/S	medziľahlý hraničný znak osadený na hraničnej čiare	kamenný medzník	kamenná platňa		priamka	49,34993229	18,40252698	821,14	66,37	III-9	
8/6		C/S	medziľahlý hraničný znak osadený na hraničnej čiare	kamenný medzník	kamenná platňa		priamka	49,34996212	18,40161467	811,28	70,48	III-9	
8/7		C/S	medziľahlý hraničný znak osadený na hraničnej čiare	kamenný medzník	kamenná platňa		priamka	49,34984548	18,40066116	803,53	18,90	III-9	začiatok hraničného vodného toku Lemešná (Lemešná)
8001			nevyznačený lomový bod na hraničnej čiare				hraničný vodný tok	49,34981301	18,40040624		8,10	III-9	Lemešná (Lemešná)
	8/8	C	medziľahlý hraničný znak osadený na českom území	kamenný medzník	kamenná platňa			49,34978061	18,40015334	799,06		III-9	začiatok hraničného vodného toku Lemešná (Lemešná)
8002			nevyznačený lomový bod na hraničnej čiare				hraničný vodný tok	49,34975718	18,40033457		11,97	III-9	Lemešná (Lemešná)
8003			nevyznačený lomový bod na hraničnej čiare				hraničný vodný tok	49,34966394	18,40025225		11,36	III-9	Lemešná (Lemešná)
	8/9	S	medziľahlý hraničný znak osadený na slovenskom území	kamenný medzník	kamenná platňa			49,34961473	18,40036756	794,99		III-9	
8004			nevyznačený lomový bod na hraničnej čiare				hraničný vodný tok	49,34956580	18,40020869		6,02	III-9	Lemešná (Lemešná)
8005			nevyznačený lomový bod na hraničnej čiare				hraničný vodný tok	49,34951174	18,40020544		1,99	III-9	Lemešná (Lemešná)
8006			nevyznačený lomový bod na hraničnej čiare				hraničný vodný tok	49,34949387	18,40020526		15,79	III-9	Lemešná (Lemešná)

POPIS ŠTÁTNEJ HRANICE A ZOZNAM SÚRADNÍC A VÝŠOK

Číslo hraničného bodu	Číslo hraničného znaku na nepriamom vyznačení	Iniciála	Popis vyznačenia	Stabilizácia povrchová	Stabilizácia podzemná	Druh ochrany	Popis priebehu štátnej hranice po nasledujúci hraničný bod	φ ETRS89 (°)	λ ETRS89 (°)	h_{el} výška nad elipsoidom (m)	Vzdialenosť po nasledujúci hraničný bod	Číslo hraničnej mapy	Poznámky
1	2	3	4	5	6	7	8	9	10	11	12	13	14
	8/10	C	medziľahlý hraničný znak osadený na českom území	kamenný medzník	kamenná platňa			49,34944724	18,39998569	791,13		III-10	
8007			nevyznačený lomový bod na hraničnej čiare				hraničný vodný tok	49,34938249	18,40007045		21,21	III-10	Lemešná (Lemešná)
	8/11	S	medziľahlý hraničný znak osadený na slovenskom území	kamenný medzník	kamenná platňa			49,34934126	18,40018984	791,84		III-10	
8008			nevyznačený lomový bod na hraničnej čiare				hraničný vodný tok	49,34927398	18,39983044		29,48	III-10	Lemešná (Lemešná)
	8/11A	C	medziľahlý hraničný znak osadený na českom území	kamenný medzník	kamenná platňa			49,34934809	18,39939266	788,32		III-10	
8009			nevyznačený lomový bod na hraničnej čiare				hraničný vodný tok	49,34921848	18,39943371		14,19	III-10	Lemešná (Lemešná)
	8/12	S	medziľahlý hraničný znak osadený na slovenskom území	kamenný medzník	kamenná platňa			49,34914449	18,39944641	783,75		III-10	
8010			nevyznačený lomový bod na hraničnej čiare				hraničný vodný tok	49,34916278	18,39925802		14,30	III-10	Lemešná (Lemešná)
8011			nevyznačený lomový bod na hraničnej čiare				hraničný vodný tok	49,34909922	18,39908693		10,15	III-10	Lemešná (Lemešná)
8012			nevyznačený lomový bod na hraničnej čiare				hraničný vodný tok	49,34902418	18,39900738		9,55	III-10	Lemešná (Lemešná)
8013			nevyznačený lomový bod na hraničnej čiare				hraničný vodný tok	49,34900212	18,39888040		18,84	III-10	Lemešná (Lemešná)
	8/13	C	medziľahlý hraničný znak osadený na českom území	kamenný medzník	kamenná platňa			49,34909244	18,39873224	779,39		III-10	
8014			nevyznačený lomový bod na hraničnej čiare				hraničný vodný tok	49,34893861	18,39863996		9,99	III-10	Lemešná (Lemešná)
8015			nevyznačený lomový bod na hraničnej čiare				hraničný vodný tok	49,34901451	18,39856636		12,96	III-10	Lemešná (Lemešná)
8016			nevyznačený lomový bod na hraničnej čiare				hraničný vodný tok	49,34906767	18,39840756		9,19	III-10	Lemešná (Lemešná)
8017			nevyznačený lomový bod na hraničnej čiare				hraničný vodný tok	49,34907527	18,39828157		7,75	III-10	Lemešná (Lemešná)
8018			nevyznačený lomový bod na hraničnej čiare				hraničný vodný tok	49,34905502	18,39817948		12,99	III-10	Lemešná (Lemešná)
	8/14	S	medziľahlý hraničný znak osadený na slovenskom území	kamenný medzník	kamenná platňa			49,34886602	18,39803726	778,80		III-10	

POPIS ŠTÁTNEJ HRANICE A ZOZNAM SÚRADNÍC A VÝŠOK

Číslo hraničného bodu	Číslo hraničného znaku na nepriamom vyznačení	Iniciála	Popis vyznačenia	Stabilizácia povrchová	Stabilizácia podzemná	Druh ochrany	Popis priebehu štátnej hranice po nasledujúci hraničný bod	φ ETRS89 (°)	λ ETRS89 (°)	h_{el} výška nad elipsoidom (m)	Vzdialenosť po nasledujúci hraničný bod	Číslo hraničnej mapy	Poznámky
1	2	3	4	5	6	7	8	9	10	11	12	13	14
8019			nevyznačený lomový bod na hraničnej čiare				hraničný vodný tok	49,34906243	18,39800103		14,64	III-10	Lemešná (Lemešná)
8020			nevyznačený lomový bod na hraničnej čiare				hraničný vodný tok	49,34909324	18,39780508		6,17	III-10	Lemešná (Lemešná)
8021			nevyznačený lomový bod na hraničnej čiare				hraničný vodný tok	49,34908858	18,39772046		6,05	III-10	Lemešná (Lemešná)
8022			nevyznačený lomový bod na hraničnej čiare				hraničný vodný tok	49,34905181	18,39765904		8,64	III-10	Lemešná (Lemešná)
8023			nevyznačený lomový bod na hraničnej čiare				hraničný vodný tok	49,34900456	18,39756458		10,46	III-10	Lemešná (Lemešná)
	8/15	C	medziľahlý hraničný znak osadený na českom území	kamenný medzník	kamenná platňa			49,34896964	18,39740204	770,45		III-10	
8024			nevyznačený lomový bod na hraničnej čiare				hraničný vodný tok	49,34891519	18,39751975		12,88	III-10	Lemešná (Lemešná)
8025			nevyznačený lomový bod na hraničnej čiare				hraničný vodný tok	49,34881657	18,39742667		10,48	III-10	Lemešná (Lemešná)
8026			nevyznačený lomový bod na hraničnej čiare				hraničný vodný tok	49,34882535	18,39728299		17,42	III-10	Lemešná (Lemešná)
8027			nevyznačený lomový bod na hraničnej čiare				hraničný vodný tok	49,34876628	18,39706091		9,34	III-10	Lemešná (Lemešná)
8028			nevyznačený lomový bod na hraničnej čiare				hraničný vodný tok	49,34879677	18,39694110		15,65	III-10	Lemešná (Lemešná)
	8/16	S	medziľahlý hraničný znak osadený na slovenskom území	kamenný medzník	kamenná platňa			49,34868391	18,39671652	767,51		III-10	
8029			nevyznačený lomový bod na hraničnej čiare				hraničný vodný tok	49,34881770	18,39672803		8,36	III-10	Lemešná (Lemešná)
8030			nevyznačený lomový bod na hraničnej čiare				hraničný vodný tok	49,34882202	18,39661311		22,34	III-10	Lemešná (Lemešná)
8031			nevyznačený lomový bod na hraničnej čiare				hraničný vodný tok	49,34876790	18,39631704		13,22	III-10	Lemešná (Lemešná)
8032			nevyznačený lomový bod na hraničnej čiare				hraničný vodný tok	49,34874259	18,39613922		13,20	III-10	Lemešná (Lemešná)
	8/17	C	medziľahlý hraničný znak osadený na českom území	kamenný medzník	kamenná platňa			49,34887127	18,39612713	764,33		III-10	
8033			nevyznačený lomový bod na hraničnej čiare				hraničný vodný tok	49,34877224	18,39596331		16,99	III-10	Lemešná (Lemešná)

POPIS ŠTÁTNEJ HRANICE A ZOZNAM SÚRADNÍC A VÝŠOK

Číslo hraničného bodu	Číslo hraničného znaku na nepriamom vyznačení	Iniciála	Popis vyznačenia	Stabilizácia povrchová	Stabilizácia podzemná	Druh ochrany	Popis priebehu štátnej hranice po nasledujúci hraničný bod	φ ETRS89 (°)	λ ETRS89 (°)	h_{el} výška nad elipsoidom (m)	Vzdialenosť po nasledujúci hraničný bod	Číslo hraničnej mapy	Poznámky
1	2	3	4	5	6	7	8	9	10	11	12	13	14
	8/18	S	medziľahlý hraničný znak osadený na slovenskom území	kamenný medzník	kamenná platňa			49,34861669	18,39585334	761,91		III-10	
8034			nevyznačený lomový bod na hraničnej čiare				hraničný vodný tok	49,34873962	18,39573491		11,01	III-10	Lemešná (Lemešná)
8035			nevyznačený lomový bod na hraničnej čiare				hraničný vodný tok	49,34871185	18,39558946		19,51	III-10	Lemešná (Lemešná)
	8/19	C	medziľahlý hraničný znak osadený na českom území	kamenný medzník	kamenná platňa			49,34876004	18,39540872	756,39		III-10	koniec hraničného vodného toku Lemešná (Lemešná)
8036			nevyznačený lomový bod na hraničnej čiare				priamka	49,34871836	18,39532107		8,25	III-10	
8/20		C/S	medziľahlý hraničný znak osadený na hraničnej čiare	kamenný medzník	kamenná platňa		priamka	49,34866659	18,39523901	757,12	68,58	III-10	koniec hraničného vodného toku Lemešná (Lemešná)
9		C/S	hlavný hraničný znak osadený na hraničnej čiare	kamenný medzník	kamenná platňa		priamka	49,34827636	18,39450815	759,64	75,93	III-10	
9/1		C/S	medziľahlý hraničný znak osadený na hraničnej čiare	kamenný medzník	kamenná platňa		priamka	49,34773568	18,39387006	759,16	66,11	III-10	
9/2		C/S	medziľahlý hraničný znak osadený na hraničnej čiare	kamenný medzník	kamenná platňa		priamka	49,34727073	18,39330302	763,23	30,74	III-10	
9/3		C/S	medziľahlý hraničný znak osadený na hraničnej čiare	kamenný medzník	kamenná platňa		priamka	49,34705649	18,39303593	767,01	22,21	III-10	
9/4		C/S	medziľahlý hraničný znak osadený na hraničnej čiare	kamenný medzník	kamenná platňa		priamka	49,34690164	18,39284280	768,10	80,03	III-11	
9/5		C/S	medziľahlý hraničný znak osadený na hraničnej čiare	kamenný medzník	kamenná platňa		priamka	49,34627944	18,39228945	757,81	10,99	III-11	
9/6		C/S	medziľahlý hraničný znak osadený na hraničnej čiare	kamenný medzník	kamenná platňa		priamka	49,34619294	18,39221664	758,44	15,58	III-11	
9/7		C/S	medziľahlý hraničný znak osadený na hraničnej čiare	kamenný medzník	kamenná platňa		priamka	49,34607398	18,39210328	758,71	36,96	III-11	
9/8		C/S	medziľahlý hraničný znak osadený na hraničnej čiare	kamenný medzník	kamenná platňa		priamka	49,34583172	18,39175515	760,66	71,59	III-11	
9/9		C/S	medziľahlý hraničný znak osadený na hraničnej čiare	kamenný medzník	kamenná platňa		priamka	49,34535964	18,39108520	781,67	88,18	III-11	
9/10		C/S	medziľahlý hraničný znak osadený na hraničnej čiare	kamenný medzník	kamenná platňa		priamka	49,34476609	18,39028082	799,90	74,40	III-11	
9/11		C/S	medziľahlý hraničný znak osadený na hraničnej čiare	kamenný medzník	kamenná platňa		priamka	49,34426543	18,38960175	814,48	33,02	III-11	

POPIS ŠTÁTNEJ HRANICE A ZOZNAM SÚRADNÍC A VÝŠOK

Číslo hraničného bodu	Číslo hraničného znaku na nepriamom vyznačení	Iniciála	Popis vyznačenia	Stabilizácia povrchová	Stabilizácia podzemná	Druh ochrany	Popis priebehu štátnej hranice po nasledujúci hraničný bod	φ ETRS89 (°)	λ ETRS89 (°)	h_{el} výška nad elipsoidom (m)	Vzdialenosť po nasledujúci hraničný bod	Číslo hraničnej mapy	Poznámky
1	2	3	4	5	6	7	8	9	10	11	12	13	14
10		C/S	hlavný hraničný znak osadený na hraničnej čiare	kamenný medzník	kamenná platňa		priamka	49,34409835	18,38922612	818,26	27,83	III-11	
10/1		C/S	medziľahlý hraničný znak osadený na hraničnej čiare	kamenný medzník	kamenná platňa		priamka	49,34391323	18,38896856	817,44	49,84	III-11	
10/2		C/S	medziľahlý hraničný znak osadený na hraničnej čiare	kamenný medzník	kamenná platňa		priamka	49,34356893	18,38852951	811,24	55,24	III-11	
10/3		C/S	medziľahlý hraničný znak osadený na hraničnej čiare	kamenný medzník	kamenná platňa		priamka	49,34319316	18,38803210	801,79	91,58	III-11	
10/4		C/S	medziľahlý hraničný znak osadený na hraničnej čiare	kamenný medzník	kamenná platňa		priamka	49,34244263	18,38751366	778,42	91,01	III-11	
10/5		C/S	medziľahlý hraničný znak osadený na hraničnej čiare	kamenný medzník	kamenná platňa		priamka	49,34169171	18,38701600	756,75	10,34	III-12	
10/6		C/S	medziľahlý hraničný znak osadený na hraničnej čiare	kamenný medzník	kamenná platňa		priamka	49,34160721	18,38695649	753,96	30,59	III-12	
10/7		C/S	medziľahlý hraničný znak osadený na hraničnej čiare	kamenný medzník	kamenná platňa		priamka	49,34135888	18,38677521	754,39	77,22	III-12	
10/8		C/S	medziľahlý hraničný znak osadený na hraničnej čiare	kamenný medzník	kamenná platňa		priamka	49,34072851	18,38632966	776,19	28,08	III-12	
10/9		C/S	medziľahlý hraničný znak osadený na hraničnej čiare	kamenný medzník	kamenná platňa		priamka	49,34049967	18,38616631	780,07	40,72	III-12	
10/10		C/S	medziľahlý hraničný znak osadený na hraničnej čiare	kamenný medzník	kamenná platňa		priamka	49,34017001	18,38592249	783,55	34,43	III-12	
10/11		C/S	medziľahlý hraničný znak osadený na hraničnej čiare	kamenný medzník	kamenná platňa		priamka	49,33989133	18,38571627	784,75	75,99	III-12	
10/12		C/S	medziľahlý hraničný znak osadený na hraničnej čiare	kamenný medzník	kamenná platňa		priamka	49,33926055	18,38531403	785,25	56,80	III-12	
10/13		C/S	medziľahlý hraničný znak osadený na hraničnej čiare	kamenný medzník	kamenná platňa		priamka	49,33880740	18,38495347	780,69	50,33	III-12	
10/14		C/S	medziľahlý hraničný znak osadený na hraničnej čiare	kamenný medzník	kamenná platňa		priamka	49,33839420	18,38467089	775,63	72,11	III-12	
10/15		C/S	medziľahlý hraničný znak osadený na hraničnej čiare	kamenný medzník	kamenná platňa		priamka	49,33780795	18,38424676	771,15	24,28	III-12	
10/16		C/S	medziľahlý hraničný znak osadený na hraničnej čiare	kamenný medzník	kamenná platňa		priamka	49,33760721	18,38411514	772,12	21,74	III-12	
10/17		C/S	medziľahlý hraničný znak osadený na hraničnej čiare	kamenný medzník	kamenná platňa		priamka	49,33742619	18,38400252	772,60	38,59	III-12	

POPIS ŠTÁTNEJ HRANICE A ZOZNAM SÚRADNÍC A VÝŠOK

Číslo hraničného bodu	Číslo hraničného znaku na nepriamom vyznačení	Iniciála	Popis vyznačenia	Stabilizácia povrchová	Stabilizácia podzemná	Druh ochrany	Popis priebehu štátnej hranice po nasledujúci hraničný bod	φ ETRS89 (°)	λ ETRS89 (°)	h_{el} výška nad elipsoidom (m)	Vzdialenosť po nasledujúci hraničný bod	Číslo hraničnej mapy	Poznámky
1	2	3	4	5	6	7	8	9	10	11	12	13	14
11		C/S	hlavný hraničný znak osadený na hraničnej čiare	kamenný medzník	kamenná platňa		priamka	49,33712509	18,38373833	777,45	71,94	III-12	
11/1		C/S	medziľahlý hraničný znak osadený na hraničnej čiare	kamenný medzník	kamenná platňa		priamka	49,33655306	18,38327606	786,83	50,13	III-12	
11/2		C/S	medziľahlý hraničný znak osadený na hraničnej čiare	kamenný medzník	kamenná platňa		priamka	49,33614887	18,38297038	802,18	60,01	III-13	
11/3		C/S	medziľahlý hraničný znak osadený na hraničnej čiare	kamenný medzník	kamenná platňa		priamka	49,33566309	18,38261063	818,43	69,62	III-13	
11/4		C/S	medziľahlý hraničný znak osadený na hraničnej čiare	kamenný medzník	kamenná platňa		priamka	49,33510089	18,38218924	838,92	62,61	III-13	
11/5		C/S	medziľahlý hraničný znak osadený na hraničnej čiare	kamenný medzník	kamenná platňa		priamka	49,33459713	18,38180463	857,37	73,85	III-13	
11/6		C/S	medziľahlý hraničný znak osadený na hraničnej čiare	kamenný medzník	kamenná platňa		priamka	49,33400144	18,38135527	883,56	15,85	III-13	
11/7		C/S	medziľahlý hraničný znak osadený na hraničnej čiare	kamenný medzník	kamenná platňa		priamka	49,33387649	18,38125613	887,73	62,51	III-13	
11/8		C/S	medziľahlý hraničný znak osadený na hraničnej čiare	kamenný medzník	kamenná platňa		priamka	49,33336494	18,38089891	909,63	57,16	III-13	
11/9		C/S	medziľahlý hraničný znak osadený na hraničnej čiare	kamenný medzník	kamenná platňa		priamka	49,33290590	18,38054472	922,47	42,83	III-13	
11/10		C/S	medziľahlý hraničný znak osadený na hraničnej čiare	kamenný medzník	kamenná platňa		priamka	49,33255885	18,38028872	935,69	85,67	III-13	
11/11		C/S	medziľahlý hraničný znak osadený na hraničnej čiare	obetónovaný kamenný medzník			priamka	49,33184013	18,37986346	948,57	45,11	III-13	
11/12		C/S	medziľahlý hraničný znak osadený na hraničnej čiare	obetónovaný kamenný medzník			priamka	49,33147696	18,37958664	954,09	10,45	III-13	
12		C/S	hlavný hraničný znak osadený na hraničnej čiare	kamenný medzník	kamenná platňa		priamka	49,33139283	18,37952254	954,00	103,82	III-13	
12/1		C/S	medziľahlý hraničný znak osadený na hraničnej čiare	kamenný medzník	kamenná platňa		priamka	49,33054665	18,37891869	945,06	60,11	III-13	
12/1A		C/S	doplňujúci hraničný znak osadený na hraničnej čiare	kamenný medzník	kamenná platňa		priamka	49,33026239	18,37821482	934,52	40,90	III-14	
12/2		C/S	medziľahlý hraničný znak osadený na hraničnej čiare	kamenný medzník	kamenná platňa		priamka	49,33006908	18,37773612	926,93	9,69	III-14	
12/3		C/S	medziľahlý hraničný znak osadený na hraničnej čiare	kamenný medzník	kamenná platňa		priamka	49,33002561	18,37762079	926,62	63,40	III-14	

POPIS ŠTÁTNEJ HRANICE A ZOZNAM SÚRADNÍC A VÝŠOK

Číslo hraničného bodu	Číslo hraničného znaku na nepriamom vyznačení	Iniciála	Popis vyznačenia	Stabilizácia povrchová	Stabilizácia podzemná	Druh ochrany	Popis priebehu štátnej hranice po nasledujúci hraničný bod	φ ETRS89 (°)	λ ETRS89 (°)	h_{el} výška nad elipsoidom (m)	Vzdialenosť po nasledujúci hraničný bod	Číslo hraničnej mapy	Poznámky
1	2	3	4	5	6	7	8	9	10	11	12	13	14
12/4		C/S	medziľahlý hraničný znak osadený na hraničnej čiare	kamenný medzník	kamenná platňa		priamka	49,32972578	18,37687863	916,79	58,10	III-14	
12/5		C/S	medziľahlý hraničný znak osadený na hraničnej čiare	kamenný medzník	kamenná platňa		priamka	49,32942241	18,37622779	910,04	60,89	III-14	
12/6		C/S	medziľahlý hraničný znak osadený na hraničnej čiare	kamenný medzník	kamenná platňa		priamka	49,32909336	18,37555804	912,22	54,14	III-14	
12/7		C/S	medziľahlý hraničný znak osadený na hraničnej čiare	kamenný medzník	kamenná platňa		priamka	49,32882466	18,37493697	921,68	42,29	III-14	
12/8		C/S	medziľahlý hraničný znak osadený na hraničnej čiare	kamenný medzník	kamenná platňa		priamka	49,32859862	18,37446889	933,01	63,30	III-14	
12/9		C/S	medziľahlý hraničný znak osadený na hraničnej čiare	kamenný medzník	kamenná platňa		priamka	49,32824646	18,37378463	948,00	20,69	III-14	
12/10		C/S	medziľahlý hraničný znak osadený na hraničnej čiare	kamenný medzník	kamenná platňa		priamka	49,32812203	18,37357278	951,95	10,83	III-14	
13		C/S	hlavný hraničný znak osadený na hraničnej čiare	kamenný medzník	kamenná platňa		priamka	49,32805725	18,37346201	952,34	79,29	III-14	
13/1		C/S	medziľahlý hraničný znak osadený na hraničnej čiare	kamenný medzník	kamenná platňa		priamka	49,32761966	18,37260063	929,73	80,43	III-14	
13/2		C/S	medziľahlý hraničný znak osadený na hraničnej čiare	kamenný medzník	kamenná platňa		priamka	49,32721150	18,37168713	904,65	78,65	III-14	
13/3		C/S	medziľahlý hraničný znak osadený na hraničnej čiare	kamenný medzník	kamenná platňa		priamka	49,32679739	18,37080990	884,52	40,75	III-14	
13/4		C/S	medziľahlý hraničný znak osadený na hraničnej čiare	kamenný medzník	kamenná platňa		priamka	49,32659381	18,37034364	873,90	62,71	III-15	
13/5		C/S	medziľahlý hraničný znak osadený na hraničnej čiare	kamenný medzník	kamenná platňa		priamka	49,32627434	18,36963255	871,69	18,07	III-15	
13/6		C/S	medziľahlý hraničný znak osadený na hraničnej čiare	kamenný medzník	kamenná platňa		priamka	49,32618669	18,36942328	877,41	68,96	III-15	
13/7		C/S	medziľahlý hraničný znak osadený na hraničnej čiare	kamenný medzník	kamenná platňa		priamka	49,32585354	18,36862326	903,94	85,44	III-15	
13/8		C/S	medziľahlý hraničný znak osadený na hraničnej čiare	kamenný medzník	kamenná platňa		priamka	49,32543939	18,36763328	938,49	52,27	III-15	
13/9		C/S	medziľahlý hraničný znak osadený na hraničnej čiare	kamenný medzník	kamenná platňa		priamka	49,32514983	18,36706663	956,81	56,21	III-15	
13/10		C/S	medziľahlý hraničný znak osadený na hraničnej čiare	kamenný medzník	kamenná platňa		priamka	49,32483251	18,36646479	981,91	38,11	III-15	

POPIS ŠTÁTNEJ HRANICE A ZOZNAM SÚRADNÍC A VÝŠOK

Číslo hraničného bodu	Číslo hraničného znaku na nepriamom vyznačení	Iniciála	Popis vyznačenia	Stabilizácia povrchová	Stabilizácia podzemná	Druh ochrany	Popis priebehu štátnej hranice po nasledujúci hraničný bod	φ ETRS89 (°)	λ ETRS89 (°)	h_{el} výška nad elipsoidom (m)	Vzdialenosť po nasledujúci hraničný bod	Číslo hraničnej mapy	Poznámky
1	2	3	4	5	6	7	8	9	10	11	12	13	14
13/11		C/S	medziľahlý hraničný znak osadený na hraničnej čiare	kamenný medzník	kamenná platňa		priamka	49,32461673	18,36605730	993,62	35,83	III-15	
14		C/S	hlavný hraničný znak osadený na hraničnej čiare	kamenný medzník	kamenná platňa		priamka	49,32441608	18,36567188	1 000,14	33,08	III-15	
14/1		C/S	medziľahlý hraničný znak osadený na hraničnej čiare	kamenný medzník	kamenná platňa		priamka	49,32431958	18,36524121	997,84	37,67	III-15	
14/2		C/S	medziľahlý hraničný znak osadený na hraničnej čiare	kamenný medzník	kamenná platňa		priamka	49,32422453	18,36474394	991,08	39,03	III-15	
14/3		C/S	medziľahlý hraničný znak osadený na hraničnej čiare	kamenný medzník	kamenná platňa		priamka	49,32413336	18,36422533	980,98	46,84	III-15	
14/4		C/S	medziľahlý hraničný znak osadený na hraničnej čiare	kamenný medzník	kamenná platňa		priamka	49,32404388	18,36359563	967,35	65,60	III-15	
14/5		C/S	medziľahlý hraničný znak osadený na hraničnej čiare	kamenný medzník	kamenná platňa		priamka	49,32390363	18,36271903	943,97	65,69	III-15	
14/6		C/S	medziľahlý hraničný znak osadený na hraničnej čiare	kamenný medzník	kamenná platňa		priamka	49,32373508	18,36185301	918,91	50,79	III-16	
14/7		C/S	medziľahlý hraničný znak osadený na hraničnej čiare	kamenný medzník	kamenná platňa		priamka	49,32360456	18,36118336	904,10	40,93	III-16	
14/8		C/S	medziľahlý hraničný znak osadený na hraničnej čiare	kamenný medzník	kamenná platňa		priamka	49,32352518	18,36063354	890,03	51,87	III-16	
14/9		C/S	medziľahlý hraničný znak osadený na hraničnej čiare	kamenný medzník	kamenná platňa		priamka	49,32340061	18,35994587	886,03	70,16	III-16	
14/10		C/S	medziľahlý hraničný znak osadený na hraničnej čiare	kamenný medzník	kamenná platňa		priamka	49,32327463	18,35900006	913,21	46,42	III-16	
14/11		C/S	medziľahlý hraničný znak osadený na hraničnej čiare	kamenný medzník	kamenná platňa		priamka	49,32316150	18,35838533	929,60	37,92	III-16	
14/12		C/S	medziľahlý hraničný znak osadený na hraničnej čiare	kamenný medzník	kamenná platňa		priamka	49,32306807	18,35788359	943,27	27,27	III-16	
14/12A		C/S	doplňujúci hraničný znak osadený na hraničnej čiare	kamenný medzník	kamenná platňa		priamka	49,32301181	18,35751840	952,68	29,32	III-16	
14/13		C/S	medziľahlý hraničný znak osadený na hraničnej čiare	kamenný medzník	kamenná platňa		priamka	49,32295124	18,35712589	961,83	85,01	III-16	
14/14		C/S	medziľahlý hraničný znak osadený na hraničnej čiare	kamenný medzník	kamenná platňa		priamka	49,32277648	18,35598762	997,09	44,25	III-16	
14/15		C/S	medziľahlý hraničný znak osadený na hraničnej čiare	kamenný medzník	kamenná platňa		priamka	49,32268265	18,35539579	1 011,67	43,01	III-16	

POPIS ŠTÁTNEJ HRANICE A ZOZNAM SÚRADNÍC A VÝŠOK

Číslo hraničného bodu	Číslo hraničného znaku na nepriamom vyznačení	Iniciála	Popis vyznačenia	Stabilizácia povrchová	Stabilizácia podzemná	Druh ochrany	Popis priebehu štátnej hranice po nasledujúci hraničný bod	φ ETRS89 (°)	λ ETRS89 (°)	h_{el} výška nad elipsoidom (m)	Vzdialenosť po nasledujúci hraničný bod	Číslo hraničnej mapy	Poznámky
1	2	3	4	5	6	7	8	9	10	11	12	13	14
14/16		C/S	medziľahlý hraničný znak osadený na hraničnej čiare	kamenný medzník	kamenná platňa		priamka	49,32258766	18,35482220	1 025,74	16,49	III-16	
15		C/S	hlavný hraničný znak osadený na hraničnej čiare	kamenný medzník	kamenná platňa		priamka	49,32254934	18,35460324	1 027,46	41,33	III-16	
15/1		C/S	medziľahlý hraničný znak osadený na hraničnej čiare	kamenný medzník	kamenná platňa		priamka	49,32244955	18,35405540	1 017,44	39,70	III-16	
15/2		C/S	medziľahlý hraničný znak osadený na hraničnej čiare	kamenný medzník	kamenná platňa		priamka	49,32235676	18,35352819	1 009,41	60,39	III-16	
15/3		C/S	medziľahlý hraničný znak osadený na hraničnej čiare	obetónovaný kamenný medzník			priamka	49,32219736	18,35273393	992,13	84,39	III-16	
15/4		C/S	medziľahlý hraničný znak osadený na hraničnej čiare	kamenný medzník	kamenná platňa		priamka	49,32201374	18,35160761	960,92	19,60	III-17	
15/5		C/S	medziľahlý hraničný znak osadený na hraničnej čiare	kamenný medzník	kamenná platňa		priamka	49,32197398	18,35134494	951,78	46,83	III-17	
15/6		C/S	medziľahlý hraničný znak osadený na hraničnej čiare	kamenný medzník	kamenná platňa		priamka	49,32187462	18,35071892	956,89	50,92	III-17	
15/7		C/S	medziľahlý hraničný znak osadený na hraničnej čiare	kamenný medzník	kamenná platňa		priamka	49,32175549	18,35004258	960,63	68,54	III-17	
15/8		C/S	medziľahlý hraničný znak osadený na hraničnej čiare	kamenný medzník	kamenná platňa		priamka	49,32159962	18,34913053	971,23	62,95	III-17	
15/9		C/S	medziľahlý hraničný znak osadený na hraničnej čiare	kamenný medzník	kamenná platňa		priamka	49,32145538	18,34829304	983,09	37,50	III-17	
15/10		C/S	medziľahlý hraničný znak osadený na hraničnej čiare	kamenný medzník	kamenná platňa		priamka	49,32136568	18,34779582	989,08	12,28	III-17	
15/11		C/S	medziľahlý hraničný znak osadený na hraničnej čiare	kamenný medzník	kamenná platňa		priamka	49,32133695	18,34763278	990,19	17,81	III-17	
15/12		C/S	medziľahlý hraničný znak osadený na hraničnej čiare	kamenný medzník	kamenná platňa		priamka	49,32129309	18,34739716	989,28	76,50	III-17	
15/13		C/S	medziľahlý hraničný znak osadený na hraničnej čiare	kamenný medzník	kamenná platňa		priamka	49,32110105	18,34638669	970,78	67,66	III-17	
15/14		C/S	medziľahlý hraničný znak osadený na hraničnej čiare	kamenný medzník	kamenná platňa		priamka	49,32092416	18,34549617	960,48	75,49	III-17	
15/15		C/S	medziľahlý hraničný znak osadený na hraničnej čiare	kamenný medzník	kamenná platňa		priamka	49,32073060	18,34450096	959,04	72,88	III-17	
15/16		C/S	medziľahlý hraničný znak osadený na hraničnej čiare	kamenný medzník	kamenná platňa		priamka	49,32055051	18,34353701	962,15	67,42	III-17	

POPIS ŠTÁTNEJ HRANICE A ZOZNAM SÚRADNÍC A VÝŠOK

Číslo hraničného bodu	Číslo hraničného znaku na nepriamom vyznačení	Iniciála	Popis vyznačenia	Stabilizácia povrchová	Stabilizácia podzemná	Druh ochrany	Popis priebehu štátnej hranice po nasledujúci hraničný bod	φ ETRS89 (°)	λ ETRS89 (°)	h_{el} výška nad elipsoidom (m)	Vzdialenosť po nasledujúci hraničný bod	Číslo hraničnej mapy	Poznámky
1	2	3	4	5	6	7	8	9	10	11	12	13	14
15/17		C/S	medziľahlý hraničný znak osadený na hraničnej čiare	kamenný medzník	kamenná platňa		priamka	49,32037800	18,34264786	965,52	24,24	III-17	
15/18		C/S	medziľahlý hraničný znak osadený na hraničnej čiare	kamenný medzník	kamenná platňa		priamka	49,32031846	18,34232690	965,84	81,22	III-17	
15/19		C/S	medziľahlý hraničný znak osadený na hraničnej čiare	kamenný medzník	kamenná platňa		priamka	49,32011919	18,34125197	956,40	52,55	III-18	
15/20		C/S	medziľahlý hraničný znak osadený na hraničnej čiare	kamenný medzník	kamenná platňa		priamka	49,31998518	18,34055898	947,20	18,27	III-18	
15/21		C/S	medziľahlý hraničný znak osadený na hraničnej čiare	kamenný medzník	kamenná platňa		priamka	49,31993900	18,34031773	947,21	25,06	III-18	
15/22		C/S	medziľahlý hraničný znak osadený na hraničnej čiare	kamenný medzník	kamenná platňa		priamka	49,31987558	18,33998692	945,42	61,51	III-18	
15/23		C/S	medziľahlý hraničný znak osadený na hraničnej čiare	kamenný medzník	kamenná platňa		priamka	49,31972428	18,33917318	951,85	25,23	III-18	
15/24		C/S	medziľahlý hraničný znak osadený na hraničnej čiare	kamenný medzník	kamenná platňa		priamka	49,31965860	18,33884087	958,67	41,42	III-18	
15/25		C/S	medziľahlý hraničný znak osadený na hraničnej čiare	kamenný medzník	kamenná platňa		priamka	49,31955516	18,33829369	968,89	67,65	III-18	
15/26		C/S	medziľahlý hraničný znak osadený na hraničnej čiare	kamenný medzník	kamenná platňa		priamka	49,31938586	18,33739988	985,04	41,71	III-18	
15/27		C/S	medziľahlý hraničný znak osadený na hraničnej čiare	kamenný medzník	kamenná platňa		priamka	49,31928385	18,33684770	997,76	18,69	III-18	
15/28		C/S	medziľahlý hraničný znak osadený na hraničnej čiare	kamenný medzník	kamenná platňa		priamka	49,31924069	18,33659916	1 000,28	12,32	III-18	
16		C/S	hlavný hraničný znak osadený na hraničnej čiare	kamenný medzník	kamenná platňa		priamka	49,31921174	18,33643561	999,31	57,79	III-18	
16/1		C/S	medziľahlý hraničný znak osadený na hraničnej čiare	kamenný medzník	kamenná platňa		priamka	49,31917224	18,33564308	979,34	83,02	III-18	
16/2		C/S	medziľahlý hraničný znak osadený na hraničnej čiare	kamenný medzník	kamenná platňa		priamka	49,31910981	18,33450509	946,25	32,30	III-18	
16/2A		C/S	doplňujúci hraničný znak osadený na hraničnej čiare	kamenný medzník	kamenná platňa		priamka	49,31908150	18,33406287	932,24	49,93	III-18	
16/3		C/S	medziľahlý hraničný znak osadený na hraničnej čiare	kamenný medzník	kamenná platňa		priamka	49,31903769	18,33337955	913,93	56,00	III-18	
16/4		C/S	medziľahlý hraničný znak osadený na hraničnej čiare	kamenný medzník	kamenná platňa		priamka	49,31899093	18,33261254	922,66	45,29	III-18	

POPIS ŠTÁTNEJ HRANICE A ZOZNAM SÚRADNÍC A VÝŠOK

Číslo hraničného bodu	Číslo hraničného znaku na nepriamom vyznačení	Iniciála	Popis vyznačenia	Stabilizácia povrchová	Stabilizácia podzemná	Druh ochrany	Popis priebehu štátnej hranice po nasledujúci hraničný bod	φ ETRS89 (°)	λ ETRS89 (°)	h_{el} výška nad elipsoidom (m)	Vzdialenosť po nasledujúci hraničný bod	Číslo hraničnej mapy	Poznámky
1	2	3	4	5	6	7	8	9	10	11	12	13	14
16/5		C/S	medziľahlý hraničný znak osadený na hraničnej čiare	kamenný medzník	kamenná platňa		priamka	49,31895789	18,33199147	925,36	41,69	III-18	
16/6		C/S	medziľahlý hraničný znak osadený na hraničnej čiare	kamenný medzník	kamenná platňa		priamka	49,31892313	18,33142059	943,15	43,24	III-18	
16/7		C/S	medziľahlý hraničný znak osadený na hraničnej čiare	kamenný medzník	kamenná platňa		priamka	49,31889757	18,33082712	958,72	26,67	III-19	
16/8		C/S	medziľahlý hraničný znak osadený na hraničnej čiare	kamenný medzník	kamenná platňa		priamka	49,31888098	18,33046109	965,52	30,40	III-19	
16/9		C/S	medziľahlý hraničný znak osadený na hraničnej čiare	kamenný medzník	kamenná platňa		priamka	49,31885831	18,33004436	969,96	34,38	III-19	
16/10		C/S	medziľahlý hraničný znak osadený na hraničnej čiare	kamenný medzník	kamenná platňa		priamka	49,31882311	18,32957446	970,51	73,83	III-19	
16/11		C/S	medziľahlý hraničný znak osadený na hraničnej čiare	kamenný medzník	kamenná platňa		priamka	49,31862983	18,32860291	968,86	73,79	III-19	
16/12		C/S	medziľahlý hraničný znak osadený na hraničnej čiare	kamenný medzník	kamenná platňa		priamka	49,31841881	18,32764031	969,03	56,93	III-19	
16/13		C/S	medziľahlý hraničný znak osadený na hraničnej čiare	kamenný medzník	kamenná platňa		priamka	49,31825563	18,32689816	970,27	17,52	III-19	
17		C/S	hlavný hraničný znak osadený na hraničnej čiare	kamenný medzník	kamenná platňa		priamka	49,31820825	18,32666827	969,33	48,37	III-19	
17/1		C/S	medziľahlý hraničný znak osadený na hraničnej čiare	kamenný medzník	kamenná platňa		priamka	49,31786746	18,32625506	958,62	44,05	III-19	
17/2		C/S	medziľahlý hraničný znak osadený na hraničnej čiare	kamenný medzník	kamenná platňa		priamka	49,31755210	18,32588839	950,51	23,54	III-19	
17/2A		C/S	doplňujúci hraničný znak osadený na hraničnej čiare	kamenný medzník	kamenná platňa		priamka	49,31739564	18,32567038	941,49	64,46	III-19	
17/3		C/S	medziľahlý hraničný znak osadený na hraničnej čiare	kamenný medzník	kamenná platňa		priamka	49,31696707	18,32507316	918,75	37,35	III-19	
17/4		C/S	medziľahlý hraničný znak osadený na hraničnej čiare	kamenný medzník	kamenná platňa		priamka	49,31672223	18,32472187	917,71	50,98	III-19	
17/5		C/S	medziľahlý hraničný znak osadený na hraničnej čiare	kamenný medzník	kamenná platňa		priamka	49,31637374	18,32426635	936,03	47,77	III-19	
17/6		C/S	medziľahlý hraničný znak osadený na hraničnej čiare	kamenný medzník	kamenná platňa		priamka	49,31604742	18,32383914	957,32	41,76	III-19	
17/7		C/S	medziľahlý hraničný znak osadený na hraničnej čiare	kamenný medzník	kamenná platňa		priamka	49,31576248	18,32346479	973,49	42,25	III-19	

POPIS ŠTÁTNEJ HRANICE A ZOZNAM SÚRADNÍC A VÝŠOK

Číslo hraničného bodu	Číslo hraničného znaku na nepriamom vyznačení	Iniciála	Popis vyznačenia	Stabilizácia povrchová	Stabilizácia podzemná	Druh ochrany	Popis priebehu štátnej hranice po nasledujúci hraničný bod	φ ETRS89 (°)	λ ETRS89 (°)	h_{el} výška nad elipsoidom (m)	Vzdialenosť po nasledujúci hraničný bod	Číslo hraničnej mapy	Poznámky
1	2	3	4	5	6	7	8	9	10	11	12	13	14
17/8		C/S	medziľahlý hraničný znak osadený na hraničnej čiare	kamenný medzník	kamenná platňa		priamka	49,31547514	18,32308469	986,89	32,66	III-19	
17/9		C/S	medziľahlý hraničný znak osadený na hraničnej čiare	kamenný medzník	kamenná platňa		priamka	49,31525422	18,32278856	996,66	6,80	III-19	
17/10		C/S	medziľahlý hraničný znak osadený na hraničnej čiare	kamenný medzník	kamenná platňa		priamka	49,31520647	18,32273018	998,74	14,13	III-19	
18		C/S	hlavný hraničný znak osadený na hraničnej čiare	kamenný medzník	kamenná platňa		priamka	49,31510917	18,32260538	1 000,06	13,98	III-19	
18/1		C/S	medziľahlý hraničný znak osadený na hraničnej čiare	kamenný medzník	kamenná platňa		priamka	49,31504954	18,32243592	997,73	11,00	III-19	
18/2		C/S	medziľahlý hraničný znak osadený na hraničnej čiare	kamenný medzník	kamenná platňa		priamka	49,31500441	18,32230141	994,51	36,04	III-19	
18/3		C/S	medziľahlý hraničný znak osadený na hraničnej čiare	kamenný medzník	kamenná platňa		priamka	49,31485662	18,32186018	982,51	37,86	III-20	
18/4		C/S	medziľahlý hraničný znak osadený na hraničnej čiare	kamenný medzník	kamenná platňa		priamka	49,31469834	18,32139934	969,26	65,51	III-20	
18/5		C/S	medziľahlý hraničný znak osadený na hraničnej čiare	kamenný medzník	kamenná platňa		priamka	49,31441597	18,32060849	942,10	67,96	III-20	
18/6		C/S	medziľahlý hraničný znak osadený na hraničnej čiare	kamenný medzník	kamenná platňa		priamka	49,31413580	18,31977787	918,46	27,32	III-20	
18/7		C/S	medziľahlý hraničný znak osadený na hraničnej čiare	kamenný medzník	kamenná platňa		priamka	49,31401778	18,31944831	917,33	41,24	III-20	
18/8		C/S	medziľahlý hraničný znak osadený na hraničnej čiare	kamenný medzník	kamenná platňa		priamka	49,31384769	18,31894416	926,01	55,20	III-20	
18/9		C/S	medziľahlý hraničný znak osadený na hraničnej čiare	kamenný medzník	kamenná platňa		priamka	49,31362223	18,31826779	941,05	63,79	III-20	
18/10		C/S	medziľahlý hraničný znak osadený na hraničnej čiare	kamenný medzník	kamenná platňa		priamka	49,31335976	18,31748776	959,58	63,31	III-20	
18/11		C/S	medziľahlý hraničný znak osadený na hraničnej čiare	kamenný medzník	kamenná platňa		priamka	49,31309595	18,31671619	979,86	23,72	III-20	
18/12		C/S	medziľahlý hraničný znak osadený na hraničnej čiare	kamenný medzník	kamenná platňa		priamka	49,31302201	18,31641016	985,46	25,75	III-20	
18/13		C/S	medziľahlý hraničný znak osadený na hraničnej čiare	kamenný medzník	kamenná platňa		priamka	49,31295736	18,31607005	981,59	71,75	III-20	
18/14		C/S	medziľahlý hraničný znak osadený na hraničnej čiare	kamenný medzník	kamenná platňa		priamka	49,31274015	18,31514098	962,13	73,61	III-20	

POPIS ŠTÁTNEJ HRANICE A ZOZNAM SÚRADNÍC A VÝŠOK

Číslo hraničného bodu	Číslo hraničného znaku na nepriamom vyznačení	Iniciála	Popis vyznačenia	Stabilizácia povrchová	Stabilizácia podzemná	Druh ochrany	Popis priebehu štátnej hranice po nasledujúci hraničný bod	φ ETRS89 (°)	λ ETRS89 (°)	h_{el} výška nad elipsoidom (m)	Vzdialenosť po nasledujúci hraničný bod	Číslo hraničnej mapy	Poznámky
1	2	3	4	5	6	7	8	9	10	11	12	13	14
18/15		C/S	medziľahlý hraničný znak osadený na hraničnej čiare	kamenný medzník	kamenná platňa		priamka	49,31254051	18,31417580	932,12	81,83	III-20	
18/16		C/S	medziľahlý hraničný znak osadený na hraničnej čiare	kamenný medzník	kamenná platňa		priamka	49,31232879	18,31309792	903,67	72,64	III-21	
18/17		C/S	medziľahlý hraničný znak osadený na hraničnej čiare	kamenný medzník	kamenná platňa		priamka	49,31214448	18,31213945	891,83	67,09	III-21	
18/18		C/S	medziľahlý hraničný znak osadený na hraničnej čiare	kamenný medzník	kamenná platňa		priamka	49,31197367	18,31125459	888,44	80,58	III-21	
18/19		C/S	medziľahlý hraničný znak osadený na hraničnej čiare	kamenný medzník	kamenná platňa		priamka	49,31177221	18,31018960	889,58	82,76	III-21	
18/20		C/S	medziľahlý hraničný znak osadený na hraničnej čiare	kamenný medzník	kamenná platňa		priamka	49,31156836	18,30909498	901,68	17,70	III-21	
18/21		C/S	medziľahlý hraničný znak osadený na hraničnej čiare	kamenný medzník	kamenná platňa		priamka	49,31152715	18,30885991	903,92	28,08	III-21	
19		C/S	hlavný hraničný znak osadený na hraničnej čiare	kamenný medzník	kamenná platňa		priamka	49,31146180	18,30848678	904,45	23,31	III-21	
19/1		C/S	medziľahlý hraničný znak osadený na hraničnej čiare	kamenný medzník	kamenná platňa		priamka	49,31140485	18,30817826	898,52	16,22	III-21	
19/2		C/S	medziľahlý hraničný znak osadený na hraničnej čiare	kamenný medzník	kamenná platňa		priamka	49,31136075	18,30796565	893,52	53,09	III-21	
19/3		C/S	medziľahlý hraničný znak osadený na hraničnej čiare	kamenný medzník	kamenná platňa		priamka	49,31121590	18,30726984	875,85	72,82	III-21	
19/4		C/S	medziľahlý hraničný znak osadený na hraničnej čiare	kamenný medzník	kamenná platňa		priamka	49,31101672	18,30631571	849,67	18,81	III-21	
19/5		C/S	medziľahlý hraničný znak osadený na hraničnej čiare	kamenný medzník	kamenná platňa		priamka	49,31096319	18,30607024	841,92	33,72	III-21	
19/6		C/S	medziľahlý hraničný znak osadený na hraničnej čiare	kamenný medzník	kamenná platňa		priamka	49,31086633	18,30563084	848,93	52,69	III-21	
19/7		C/S	medziľahlý hraničný znak osadený na hraničnej čiare	kamenný medzník	kamenná platňa		priamka	49,31074070	18,30493198	869,47	51,14	III-21	
19/8		C/S	medziľahlý hraničný znak osadený na hraničnej čiare	kamenný medzník	kamenná platňa		priamka	49,31062052	18,30425311	890,19	58,55	III-21	
19/9		C/S	medziľahlý hraničný znak osadený na hraničnej čiare	kamenný medzník	kamenná platňa		priamka	49,31047322	18,30347993	908,68	91,51	III-21	
19/10		C/S	medziľahlý hraničný znak osadený na hraničnej čiare	kamenný medzník	kamenná platňa		priamka	49,31024097	18,30227257	935,18	78,30	III-22	

POPIS ŠTÁTNEJ HRANICE A ZOZNAM SÚRADNÍC A VÝŠOK

Číslo hraničného bodu	Číslo hraničného znaku na nepriamom vyznačení	Iniciála	Popis vyznačenia	Stabilizácia povrchová	Stabilizácia podzemná	Druh ochrany	Popis priebehu štátnej hranice po nasledujúci hraničný bod	φ ETRS89 (°)	λ ETRS89 (°)	h_{el} výška nad elipsoidom (m)	Vzdialenosť po nasledujúci hraničný bod	Číslo hraničnej mapy	Poznámky
1	2	3	4	5	6	7	8	9	10	11	12	13	14
19/11		C/S	medziľahlý hraničný znak osadený na hraničnej čiare	kamenný medzník	kamenná platňa		priamka	49,31004906	18,30123635	971,94	11,25	III-22	
20		C/S	hlavný hraničný znak osadený na hraničnej čiare	kamenný medzník	kamenná platňa		priamka	49,31002204	18,30108736	975,45	85,92	III-22	
20/1		C/S	medziľahlý hraničný znak osadený na hraničnej čiare	kamenný medzník	kamenná platňa		priamka	49,30928367	18,30143508	989,08	48,80	III-22	
20/2		C/S	medziľahlý hraničný znak osadený na hraničnej čiare	kamenný medzník	kamenná platňa		priamka	49,30887874	18,30169374	1 003,64	41,48	III-22	
20/3		C/S	medziľahlý hraničný znak osadený na hraničnej čiare	kamenný medzník	kamenná platňa		priamka	49,30852642	18,30188119	1 018,94	23,09	III-22	
20/4		C/S	medziľahlý hraničný znak osadený na hraničnej čiare	kamenný medzník	kamenná platňa		priamka	49,30832177	18,30193503	1 027,84	20,36	III-22	
20/5		C/S	medziľahlý hraničný znak osadený na hraničnej čiare	kamenný medzník	kamenná platňa		priamka	49,30814101	18,30198049	1 034,47	37,04	III-22	
20/6		C/S	medziľahlý hraničný znak osadený na hraničnej čiare	kamenný medzník	kamenná platňa		priamka	49,30781574	18,30209000	1 044,54	34,37	III-22	
20/7		C/S	medziľahlý hraničný znak osadený na hraničnej čiare	kamenný medzník	kamenná platňa		priamka	49,30752767	18,30226117	1 052,10	78,34	III-22	
20/8		C/S	medziľahlý hraničný znak osadený na hraničnej čiare	kamenný medzník	kamenná platňa		priamka	49,30687318	18,30265972	1 057,46	61,63	III-22	
20/9		C/S	medziľahlý hraničný znak osadený na hraničnej čiare	kamenný medzník	kamenná platňa		priamka	49,30634729	18,30292756	1 057,52	49,33	III-22	
21		C/S	hlavný hraničný znak osadený na hraničnej čiare	kamenný medzník	kamenná platňa		priamka	49,30592497	18,30313505	1 063,15	42,66	III-22	
21/1		C/S	medziľahlý hraničný znak osadený na hraničnej čiare	kamenný medzník	kamenná platňa		priamka	49,30579106	18,30258531	1 056,33	104,98	III-22	
21/2		C/S	medziľahlý hraničný znak osadený na hraničnej čiare	kamenný medzník	kamenná platňa		priamka	49,30545415	18,30123676	1 034,19	42,56	III-22	
21/3		C/S	medziľahlý hraničný znak osadený na hraničnej čiare	kamenný medzník	kamenná platňa		priamka	49,30537996	18,30066265	1 025,85	69,70	III-22	
21/4		C/S	medziľahlý hraničný znak osadený na hraničnej čiare	kamenný medzník	kamenná platňa		priamka	49,30515682	18,29976698	1 012,42	114,79	III-22	
21/5		C/S	medziľahlý hraničný znak osadený na hraničnej čiare	kamenný medzník	kamenná platňa		priamka	49,30466462	18,29837932	994,98	107,24	III-23	
21/6		C/S	medziľahlý hraničný znak osadený na hraničnej čiare	kamenný medzník	kamenná platňa		priamka	49,30439210	18,29696484	982,65	124,83	III-23	

POPIS ŠTÁTNEJ HRANICE A ZOZNAM SÚRADNÍC A VÝŠOK

Číslo hraničného bodu	Číslo hraničného znaku na nepriamom vyznačení	Iniciála	Popis vyznačenia	Stabilizácia povrchová	Stabilizácia podzemná	Druh ochrany	Popis priebehu štátnej hranice po nasledujúci hraničný bod	φ ETRS89 (°)	λ ETRS89 (°)	h_{el} výška nad elipsoidom (m)	Vzdialenosť po nasledujúci hraničný bod	Číslo hraničnej mapy	Poznámky
1	2	3	4	5	6	7	8	9	10	11	12	13	14
21/7		C/S	medziľahlý hraničný znak osadený na hraničnej čiare	kamenný medzník	kamenná platňa		priamka	49,30427125	18,29525820	976,47	58,03	III-23	
21/8		C/S	medziľahlý hraničný znak osadený na hraničnej čiare	kamenný medzník	kamenná platňa		priamka	49,30437565	18,29447632	977,25	75,53	III-23	
21/9		C/S	medziľahlý hraničný znak osadený na hraničnej čiare	kamenný medzník	kamenná platňa		priamka	49,30428486	18,29344700	983,54	71,45	III-23	
21/10		C/S	medziľahlý hraničný znak osadený na hraničnej čiare	kamenný medzník	kamenná platňa		priamka	49,30419799	18,29247334	994,02	26,83	III-23	
21/10A		C/S	doplňujúci hraničný znak osadený na hraničnej čiare	kamenný medzník	kamenná platňa		priamka	49,30412023	18,29212441	997,07	37,21	III-23	
21/11		C/S	medziľahlý hraničný znak osadený na hraničnej čiare	kamenný medzník	kamenná platňa		priamka	49,30401213	18,29164006	999,81	85,20	III-23	
21/11A		C/S	doplňujúci hraničný znak osadený na hraničnej čiare	kamenný medzník	kamenná platňa	ochranná tyč	priamka	49,30407847	18,29047284	1 006,19	68,55	III-23	
22		C/S	hlavný hraničný znak osadený na hraničnej čiare	kamenný medzník	kamenná platňa		priamka	49,30413178	18,28953353	1 010,63	4,65	III-23	
22/1		C/S	medziľahlý hraničný znak osadený na hraničnej čiare	kamenný medzník	kamenná platňa		priamka	49,30413917	18,28947073	1 010,45	58,60	III-23	
22/2		C/S	medziľahlý hraničný znak osadený na hraničnej čiare	kamenný medzník	kamenná platňa		priamka	49,30455379	18,28897333	1 013,68	30,34	III-23	
22/2A		C/S	doplňujúci hraničný znak osadený na hraničnej čiare	kamenný medzník	kamenná platňa		priamka	49,30449735	18,28856542	1 013,04	31,43	III-23	
22/3		C/S	medziľahlý hraničný znak osadený na hraničnej čiare	kamenný medzník	kamenná platňa		priamka	49,30443880	18,28814248	1 011,18	77,08	III-23	
22/4		C/S	medziľahlý hraničný znak osadený na hraničnej čiare	kamenný medzník	kamenná platňa		priamka	49,30381026	18,28769629	1 001,38	17,37	III-23	
22/5		C/S	medziľahlý hraničný znak osadený na hraničnej čiare	kamenný medzník	kamenná platňa		priamka	49,30366731	18,28779302	1 001,18	94,98	III-23	
22/6		C/S	medziľahlý hraničný znak osadený na hraničnej čiare	kamenný medzník	kamenná platňa		priamka	49,30330521	18,28661009	992,12	71,24	III-24	
22/7		C/S	medziľahlý hraničný znak osadený na hraničnej čiare	kamenný medzník	kamenná platňa		priamka	49,30314567	18,28566131	984,28	106,90	III-24	
22/8		C/S	medziľahlý hraničný znak osadený na hraničnej čiare	kamenný medzník	kamenná platňa		priamka	49,30311828	18,28419185	973,89	64,59	III-24	
22/9		C/S	medziľahlý hraničný znak osadený na hraničnej čiare	kamenný medzník	kamenná platňa		priamka	49,30331834	18,28335806	971,78	44,63	III-24	

POPIS ŠTÁTNEJ HRANICE A ZOZNAM SÚRADNÍC A VÝŠOK

Číslo hraničného bodu	Číslo hraničného znaku na nepriamom vyznačení	Iniciála	Popis vyznačenia	Stabilizácia povrchová	Stabilizácia podzemná	Druh ochrany	Popis priebehu štátnej hranice po nasledujúci hraničný bod	φ ETRS89 (°)	λ ETRS89 (°)	h_{el} výška nad elipsoidom (m)	Vzdialenosť po nasledujúci hraničný bod	Číslo hraničnej mapy	Poznámky
1	2	3	4	5	6	7	8	9	10	11	12	13	14
22/10		C/S	medziľahlý hraničný znak osadený na hraničnej čiare	kamenný medzník	kamenná platňa		priamka	49,30345975	18,28278371	971,92	42,86	III-24	
22/10A		C/S	doplňujúci hraničný znak osadený na hraničnej čiare	kamenný medzník	kamenná platňa	ochranná tyč	priamka	49,30359606	18,28223251	974,23	52,28	III-24	
22/11		C/S	medziľahlý hraničný znak osadený na hraničnej čiare	kamenný medzník	kamenná platňa	ochranná tyč	priamka	49,30376236	18,28155979	977,09	65,46	III-24	
22/11A		C/S	doplňujúci hraničný znak osadený na hraničnej čiare	kamenný medzník	kamenná platňa	ochranná tyč	priamka	49,30369943	18,28066541	978,37	67,58	III-24	
22/12		C/S	medziľahlý hraničný znak osadený na hraničnej čiare	kamenný medzník	kamenná platňa		priamka	49,30363444	18,27974107	981,18	41,16	III-24	
22/12A		C/S	doplňujúci hraničný znak osadený na hraničnej čiare	kamenný medzník	kamenná platňa		priamka	49,30348049	18,27922701	981,23	31,32	III-24	
22/13		C/S	medziľahlý hraničný znak osadený na hraničnej čiare	kamenný medzník	kamenná platňa		priamka	49,30336334	18,27883483	980,47	21,22	III-24	
22/13A		C/S	doplňujúci hraničný znak osadený na hraničnej čiare	kamenný medzník	kamenná platňa		priamka	49,30332034	18,27855133	979,85	30,27	III-24	
22/14		C/S	medziľahlý hraničný znak osadený na hraničnej čiare	kamenný medzník	kamenná platňa		priamka	49,30325871	18,27814481	977,21	86,60	III-24	
22/15		C/S	medziľahlý hraničný znak osadený na hraničnej čiare	kamenný medzník	kamenná platňa	ochranná tyč	priamka	49,30280940	18,27717229	976,16	60,11	III-24	
22/15A		C/S	doplňujúci hraničný znak osadený na hraničnej čiare	kamenný medzník	kamenná platňa		priamka	49,30249757	18,27649736	981,27	23,77	III-25	
22/16		C/S	medziľahlý hraničný znak osadený na hraničnej čiare	kamenný medzník	kamenná platňa		priamka	49,30237418	18,27623036	983,53	63,70	III-25	
22/16A		C/S	doplňujúci hraničný znak osadený na hraničnej čiare	kamenný medzník	kamenná platňa		priamka	49,30204535	18,27551337	991,31	57,64	III-25	
23		C/S	hlavný hraničný znak osadený na hraničnej čiare	kamenný medzník			priamka	49,30174750	18,27486423	996,89	85,87	III-25	pôvodná stabilizácia
23/1		C/S	medziľahlý hraničný znak osadený na hraničnej čiare	kamenný medzník	kamenná platňa		priamka	49,30197831	18,27373736	996,77	86,53	III-25	
23/2		C/S	medziľahlý hraničný znak osadený na hraničnej čiare	kamenný medzník	kamenná platňa	ochranná tyč	priamka	49,30212877	18,27256999	998,88	49,18	III-25	
23/3		C/S	medziľahlý hraničný znak osadený na hraničnej čiare	kamenný medzník	kamenná platňa	ochranná tyč	priamka	49,30208417	18,27189709	999,38	70,80	III-25	
23/4		C/S	medziľahlý hraničný znak osadený na hraničnej čiare	kamenný medzník	kamenná platňa		priamka	49,30168664	18,27113686	995,22	25,10	III-25	

POPIS ŠTÁTNEJ HRANICE A ZOZNAM SÚRADNÍC A VÝŠOK

Číslo hraničného bodu	Číslo hraničného znaku na nepriamom vyznačení	Iniciála	Popis vyznačenia	Stabilizácia povrchová	Stabilizácia podzemná	Druh ochrany	Popis priebehu štátnej hranice po nasledujúci hraničný bod	φ ETRS89 (°)	λ ETRS89 (°)	h_{el} výška nad elipsoidom (m)	Vzdialenosť po nasledujúci hraničný bod	Číslo hraničnej mapy	Poznámky
1	2	3	4	5	6	7	8	9	10	11	12	13	14
23/4A		C/S	doplňujúci hraničný znak osadený na hraničnej čiare	kamenný medzník	kamenná platňa		priamka	49,30155194	18,27086004	994,30	15,37	III-25	
23/5		C/S	medziľahlý hraničný znak osadený na hraničnej čiare	kamenný medzník	kamenná platňa		priamka	49,30146948	18,27069036	992,68	110,64	III-25	
23/6		C/S	medziľahlý hraničný znak osadený na hraničnej čiare	kamenný medzník	kamenná platňa		priamka	49,30077841	18,26959597	990,87	92,98	III-25	
23/7		C/S	medziľahlý hraničný znak osadený na hraničnej čiare	kamenný medzník	kamenná platňa		priamka	49,30019469	18,26868044	982,63	88,57	III-25	
23/8		C/S	medziľahlý hraničný znak osadený na hraničnej čiare	kamenný medzník	kamenná platňa		priamka	49,29973717	18,26768373	983,01	72,09	III-25	
23/8A		C/S	doplňujúci hraničný znak osadený na hraničnej čiare	kamenný medzník	kamenná platňa		priamka	49,29947305	18,26677835	986,55	41,38	III-26	
23/9		C/S	medziľahlý hraničný znak osadený na hraničnej čiare	kamenný medzník	kamenná platňa		priamka	49,29932134	18,26625869	988,60	62,04	III-26	
23/9A		C/S	doplňujúci hraničný znak osadený na hraničnej čiare	kamenný medzník	kamenná platňa		priamka	49,29896308	18,26560530	985,85	47,83	III-26	
23/10		C/S	medziľahlý hraničný znak osadený na hraničnej čiare	kamenný medzník	kamenná platňa		priamka	49,29868652	18,26510125	986,00	49,99	III-26	
23/11		C/S	medziľahlý hraničný znak osadený na hraničnej čiare	kamenný medzník	kamenná platňa		priamka	49,29849917	18,26447631	986,16	57,85	III-26	
23/12		C/S	medziľahlý hraničný znak osadený na hraničnej čiare	kamenný medzník	kamenná platňa		priamka	49,29827041	18,26376186	987,98	86,20	III-26	
23/13		C/S	medziľahlý hraničný znak osadený na hraničnej čiare	kamenný medzník	kamenná platňa		priamka	49,29835290	18,26258333	990,90	28,46	III-26	
23/13A		C/S	doplňujúci hraničný znak osadený na hraničnej čiare	kamenný medzník	kamenná platňa		priamka	49,29844468	18,26221781	991,01	56,20	III-26	
24		C/S	hlavný hraničný znak osadený na hraničnej čiare	kamenný medzník			priamka	49,29862563	18,26149623	991,23	69,03	III-26	
24/1		C/S	medziľahlý hraničný znak osadený na hraničnej čiare	kamenný medzník	kamenná platňa		priamka	49,29844981	18,26058589	986,65	52,81	III-26	
24/1A		C/S	doplňujúci hraničný znak osadený na hraničnej čiare	kamenný medzník	kamenná platňa		priamka	49,29834573	18,25987740	982,02	31,74	III-26	
24/2		C/S	medziľahlý hraničný znak osadený na hraničnej čiare	kamenný medzník	kamenná platňa		priamka	49,29828319	18,25945119	977,50	46,46	III-26	
24/2A		C/S	doplňujúci hraničný znak osadený na hraničnej čiare	kamenný medzník	kamenná platňa		priamka	49,29802057	18,25895501	969,89	59,10	III-26	

POPIS ŠTÁTNEJ HRANICE A ZOZNAM SÚRADNÍC A VÝŠOK

Číslo hraničného bodu	Číslo hraničného znaku na nepriamom vyznačení	Iniciála	Popis vyznačenia	Stabilizácia povrchová	Stabilizácia podzemná	Druh ochrany	Popis priebehu štátnej hranice po nasledujúci hraničný bod	φ ETRS89 (°)	λ ETRS89 (°)	h_{el} výška nad elipsoidom (m)	Vzdialenosť po nasledujúci hraničný bod	Číslo hraničnej mapy	Poznámky
1	2	3	4	5	6	7	8	9	10	11	12	13	14
24/3		C/S	medziľahlý hraničný znak osadený na hraničnej čiare	kamenný medzník	kamenná platňa		priamka	49,29768606	18,25832339	961,61	56,01	III-26	
24/3A		C/S	doplňujúci hraničný znak osadený na hraničnej čiare	kamenný medzník	kamenná platňa	ochranná tyč	priamka	49,29737868	18,25771360	957,33	48,31	III-26	
24/4		C/S	medziľahlý hraničný znak osadený na hraničnej čiare	kamenný medzník	kamenná platňa	ochranná tyč	priamka	49,29711337	18,25718729	958,20	87,30	III-26	
24/5		C/S	medziľahlý hraničný znak osadený na hraničnej čiare	kamenný medzník	kamenná platňa	ochranná tyč	priamka	49,29682202	18,25607251	964,78	50,02	III-27	
24/5A		C/S	doplňujúci hraničný znak osadený na hraničnej čiare	kamenný medzník	kamenná platňa	ochranná tyč	priamka	49,29672417	18,25540132	970,15	51,34	III-27	
24/6		C/S	medziľahlý hraničný znak osadený na hraničnej čiare	kamenný medzník	kamenná platňa		priamka	49,29662375	18,25471198	975,03	98,56	III-27	
24/7		C/S	medziľahlý hraničný znak osadený na hraničnej čiare	kamenný medzník	kamenná platňa		priamka	49,29646119	18,25337987	991,62	45,85	III-27	
24/8		C/S	medziľahlý hraničný znak osadený na hraničnej čiare	kamenný medzník	kamenná platňa		priamka	49,29646510	18,25274964	999,45	52,94	III-27	
24/9		C/S	medziľahlý hraničný znak osadený na hraničnej čiare	kamenný medzník			priamka	49,29635104	18,25204279	1 004,42	5,26	III-27	pôvodná stabilizácia
24/10		C/S	medziľahlý hraničný znak osadený na hraničnej čiare	obetónovaný kamenný medzník			priamka	49,29634103	18,25197225	1 003,99	69,04	III-27	

Štatistické údaje o štátnej hranici

Hraničný úsek: III

Počty hraničných bodov						
hraničné body a hraničné znaky	na hraničnej čiare	S	C	P	Ö	spolu
monolity a základné hraničné znaky	1					1
hlavné hraničné znaky	23					23
medziľahlé hraničné znaky	311	6	7			324
doplňujúce hraničné znaky	22					22
atypické hraničné znaky						
hraničné znaky spolu	357	6	7			370
nevyznačené lomové body	36					36
hraničné body spolu	393					393

Dĺžka hraničnej čiary					
spolu (m)	priame vyznačenie (m)	nepriame vyznačenie (m)			
		spolu	hraničný vodný tok	hraničná cesta	hraničná strž
20316,16	19873,97	442,19	442,19		

Sumarizácia

počet hraničných znakov										nevyznačené lomové body	hraničné body	hraničný úsek	dĺžka štátnej hranice (m)						počet mapových listov
monolity	základné	hlavné	medzilahlé	dopĺňajúce	atypické	spolu	priame vyznačenie	nepriame vyznačenie					spolu	priame vyznačenie	nepriame vyznačenie	hraničný vodný tok	hraničná cesta	hraničná strž	
								S	C										
3	1	29	358	44	1	436	336	49	50	210	546	I	25 427,18	20 780,34	4 646,84	807,20	3 839,64	0,00	37
0	1	33	549	0	7	590	540	26	24	88	628	II	23 687,28	21 085,46	2 601,82	0,00	2 601,82	0,00	34
0	1	23	324	22	0	370	357	6	7	36	393	III	20 316,16	19 873,97	442,19	442,19	0,00	0,00	27
0	1	20	468	4	0	493	454	20	19	158	612	IV	21 310,43	19 418,89	1 891,54	1 891,54	0,00	0,00	29
0	1	24	389	50	1	465	310	78	77	860	1170	V	24 407,53	14 354,79	10 052,74	7 832,84	2 219,90	0,00	31
0	1	43	497	3	0	544	431	56	57	190	621	VI	31 234,53	25 796,44	5 438,09	3 382,19	1 714,01	341,89	43
0	1	41	575	42	0	659	410	124	125	909	1319	VII	37 516,56	21 387,22	16 129,34	5 493,16	10 636,18	0,00	55
0	1	31	495	1	0	528	369	77	82	765	1134	VIII	29 375,44	16 664,05	12 711,39	12 711,39	0,00	0,00	39
0	2	81	0	0	0	83	0	41	41	634	634	IX	38 487,77	0,00	38 487,77	38 487,77	0,00	0,00	68
3	10	325	3655	166	9	4168	3207	477	482	3850	7057	spolu	251 762,88	159 361,16	92 401,72	71 048,28	21 011,55	341,89	363

Aktualizované hraničné dokumenty z hraničného úseku III schválila Stála slovensko - česká hraničná komisia.

V Lazoch pod Makytou, dňa 11. novembra 2016

**Predseda slovenskej delegácie
Stálej slovensko-českej
hraničnej komisie**


Ing. Peter ŠLAHOR



**Predseda českej delegácie
Stálej slovensko-českej
hraničnej komisie**


Ing. Jan ZVĚŘINA



Aktualizované hraničné dokumenty

Hraničný úsek IV

Obsah :

Úvodný list pre popis štátnej hranice a zoznam súradníc a výšok (1 list)

Popis štátnej hranice a zoznam súradníc a výšok (37 listov)

Štatistické údaje o štátnej hranici (1 list)

Sumarizácia (1 list)

Záverečný list (1 list)

ŠTÁTNA HRANICA
SLOVENSKÁ REPUBLIKA – ČESKÁ REPUBLIKA

Popis štátnej hranice a zoznam súradníc a výšok

Hraničný úsek IV

POPIS ŠTÁTNEJ HRANICE A ZOZNAM SÚRADNÍC A VÝŠOK

Číslo hraničného bodu	Číslo hraničného znaku na nepriamom vyznačení	Iniciála	Popis vyznačenia	Stabilizácia povrchová	Stabilizácia podzemná	Druh ochrany	Popis priebehu štátnej hranice po nasledujúci hraničný bod	φ ETRS89 (°)	λ ETRS89 (°)	h_{el} výška nad elipsoidom (m)	Vzdialenosť po nasledujúci hraničný bod	Číslo hraničnej mapy	Poznámky
1	2	3	4	5	6	7	8	9	10	11	12	13	14
IV/1		C/S	základný hraničný znak osadený na hraničnej čiare	kamenný medzník	kamenná platňa		priamka	49,29620500	18,25104597	1 004,09	32,61	IV-1	
1/1		C/S	medziľahlý hraničný znak osadený na hraničnej čiare	kamenný medzník	kamenná platňa		priamka	49,29607619	18,25064253	1 002,94	17,20	IV-1	
1/2		C/S	medziľahlý hraničný znak osadený na hraničnej čiare	kamenný medzník	kamenná platňa	ochranná tyč	priamka	49,29600725	18,25043147	1 000,89	26,83	IV-1	
1/3		C/S	medziľahlý hraničný znak osadený na hraničnej čiare	kamenný medzník	kamenná platňa	ochranná tyč	priamka	49,29587600	18,25012172	998,92	68,83	IV-1	
1/4		C/S	medziľahlý hraničný znak osadený na hraničnej čiare	kamenný medzník			priamka	49,29548664	18,24938625	990,35	24,51	IV-1	pôvodná stabilizácia
1/5		C/S	medziľahlý hraničný znak osadený na hraničnej čiare	kamenný medzník	kamenná platňa		priamka	49,29528367	18,24925464	987,37	44,89	IV-1	
1/6		C/S	medziľahlý hraničný znak osadený na hraničnej čiare	kamenný medzník	kamenná platňa	ochranná tyč	priamka	49,29508006	18,24872172	983,44	35,66	IV-1	
1/7		C/S	medziľahlý hraničný znak osadený na hraničnej čiare	kamenný medzník	kamenná platňa		priamka	49,29483269	18,24840978	979,41	23,93	IV-1	
1/8		C/S	medziľahlý hraničný znak osadený na hraničnej čiare	kamenný medzník	kamenná platňa		priamka	49,29473986	18,24811286	978,13	23,00	IV-1	
1/9		C/S	medziľahlý hraničný znak osadený na hraničnej čiare	kamenný medzník	kamenná platňa		priamka	49,29470761	18,24780061	975,69	74,79	IV-1	
1/10		C/S	medziľahlý hraničný znak osadený na hraničnej čiare	kamenný medzník	kamenná platňa	ochranná tyč	priamka	49,29468244	18,24677308	965,24	54,17	IV-1	
1/11		C/S	medziľahlý hraničný znak osadený na hraničnej čiare	kamenný medzník	kamenná platňa	ochranná tyč	priamka	49,29466383	18,24602883	961,33	100,16	IV-2	
1/12		C/S	medziľahlý hraničný znak osadený na hraničnej čiare	kamenný medzník	kamenná platňa	ochranná tyč	priamka	49,29472353	18,24465481	961,25	36,04	IV-2	
1/13		C/S	medziľahlý hraničný znak osadený na hraničnej čiare	kamenný medzník	kamenná platňa	ochranná tyč	priamka	49,29469886	18,24416064	963,65	63,70	IV-2	
1/14		C/S	medziľahlý hraničný znak osadený na hraničnej čiare	kamenný medzník	kamenná platňa		priamka	49,29470178	18,24328486	967,71	40,09	IV-2	
1/15		C/S	medziľahlý hraničný znak osadený na hraničnej čiare	kamenný medzník	kamenná platňa	ochranná tyč	priamka	49,29468150	18,24273461	970,72	29,52	IV-2	
1/16		C/S	medziľahlý hraničný znak osadený na hraničnej čiare	kamenný medzník	kamenná platňa		priamka	49,29457064	18,24236578	971,64	59,27	IV-2	
1/17		C/S	medziľahlý hraničný znak osadený na hraničnej čiare	kamenný medzník	kamenná platňa		priamka	49,29445861	18,24156911	974,36	27,53	IV-2	

POPIS ŠTÁTNEJ HRANICE A ZOZNAM SÚRADNÍC A VÝŠOK

Číslo hraničného bodu	Číslo hraničného znaku na nepriamom vyznačení	Iniciála	Popis vyznačenia	Stabilizácia povrchová	Stabilizácia podzemná	Druh ochrany	Popis priebehu štátnej hranice po nasledujúci hraničný bod	φ ETRS89 (°)	λ ETRS89 (°)	h_{el} výška nad elipsoidom (m)	Vzdialenosť po nasledujúci hraničný bod	Číslo hraničnej mapy	Poznámky
1	2	3	4	5	6	7	8	9	10	11	12	13	14
1/18		C/S	medziľahlý hraničný znak osadený na hraničnej čiare	kamenný medzník	kamenná platňa		priamka	49,29444722	18,24119103	970,37	15,31	IV-2	
1/19		C/S	medziľahlý hraničný znak osadený na hraničnej čiare	kamenný medzník			priamka	49,29441692	18,24098564	969,22	14,51	IV-2	pôvodná stabilizácia
1/20		C/S	medziľahlý hraničný znak osadený na hraničnej čiare	kamenný medzník			priamka	49,29453728	18,24090900	968,88	15,09	IV-2	pôvodná stabilizácia
1/21		C/S	medziľahlý hraničný znak osadený na hraničnej čiare	kamenný medzník	kamenná platňa		priamka	49,29467203	18,24088492	967,88	32,66	IV-2	
1/22		C/S	medziľahlý hraničný znak osadený na hraničnej čiare	kamenný medzník	kamenná platňa		priamka	49,29484353	18,24052042	965,33	57,62	IV-2	
1/23		C/S	medziľahlý hraničný znak osadený na hraničnej čiare	kamenný medzník	kamenná platňa	ochranná tyč	priamka	49,29515419	18,23988647	964,47	11,79	IV-2	
1/24		C/S	medziľahlý hraničný znak osadený na hraničnej čiare	kamenný medzník	kamenná platňa	ochranná tyč	priamka	49,29523514	18,23978158	964,56	22,46	IV-2	
1/25		C/S	medziľahlý hraničný znak osadený na hraničnej čiare	kamenný medzník	kamenná platňa		priamka	49,29527431	18,23947858	964,63	65,83	IV-2	
2		C/S	hlavný hraničný znak osadený na hraničnej čiare	kamenný medzník	kamenná platňa		priamka	49,29552078	18,23865578	965,97	42,01	IV-2	
2/1		C/S	medziľahlý hraničný znak osadený na hraničnej čiare	kamenný medzník	kamenná platňa		priamka	49,29542483	18,23809706	959,41	49,44	IV-2	
2/2		C/S	medziľahlý hraničný znak osadený na hraničnej čiare	kamenný medzník	kamenná platňa		priamka	49,29526811	18,23746111	950,62	84,84	IV-2	
2/3		C/S	medziľahlý hraničný znak osadený na hraničnej čiare	kamenný medzník	kamenná platňa		priamka	49,29507675	18,23633189	936,87	48,44	IV-2	
2/4		C/S	medziľahlý hraničný znak osadený na hraničnej čiare	kamenný medzník	kamenná platňa		priamka	49,29503564	18,23566875	929,46	48,10	IV-3	
2/5		C/S	medziľahlý hraničný znak osadený na hraničnej čiare		kamenná platňa		priamka	49,29486417	18,23506164	923,94	73,40	IV-3	dočasne bez povrchovej stabilizácie
2/6		C/S	medziľahlý hraničný znak osadený na hraničnej čiare	kamenný medzník	kamenná platňa		priamka	49,29457450	18,23415489	924,97	47,77	IV-3	
2/7		C/S	medziľahlý hraničný znak osadený na hraničnej čiare	kamenný medzník	kamenná platňa		priamka	49,29451053	18,23350553	928,10	36,53	IV-3	
2/8		C/S	medziľahlý hraničný znak osadený na hraničnej čiare	kamenný medzník	kamenná platňa		priamka	49,29430814	18,23310997	932,69	39,03	IV-3	
2/9		C/S	medziľahlý hraničný znak osadený na hraničnej čiare	kamenný medzník	kamenná platňa		priamka	49,29418764	18,23260597	937,03	39,12	IV-3	

POPIS ŠTÁTNEJ HRANICE A ZOZNAM SÚRADNÍC A VÝŠOK

Číslo hraničného bodu	Číslo hraničného znaku na nepriamom vyznačení	Iniciála	Popis vyznačenia	Stabilizácia povrchová	Stabilizácia podzemná	Druh ochrany	Popis priebehu štátnej hranice po nasledujúci hraničný bod	φ ETRS89 (°)	λ ETRS89 (°)	h_{el} výška nad elipsoidom (m)	Vzdialenosť po nasledujúci hraničný bod	Číslo hraničnej mapy	Poznámky
1	2	3	4	5	6	7	8	9	10	11	12	13	14
2/10		C/S	medziľahlý hraničný znak osadený na hraničnej čiare	kamenný medzník	kamenná platňa		priamka	49,29419067	18,23206808	940,34	27,05	IV-3	
2/11		C/S	medziľahlý hraničný znak osadený na hraničnej čiare	kamenný medzník	kamenná platňa		priamka	49,29428108	18,23172292	942,50	33,42	IV-3	
2/12		C/S	medziľahlý hraničný znak osadený na hraničnej čiare	kamenný medzník	kamenná platňa		priamka	49,29441267	18,23130981	944,16	13,65	IV-3	
2/13		C/S	medziľahlý hraničný znak osadený na hraničnej čiare	kamenný medzník	kamenná platňa	ochranná tyč	priamka	49,29449983	18,23117778	944,70	15,87	IV-3	
2/14		C/S	medziľahlý hraničný znak osadený na hraničnej čiare	kamenný medzník	kamenná platňa		priamka	49,29454383	18,23097019	947,45	29,76	IV-3	
2/15		C/S	medziľahlý hraničný znak osadený na hraničnej čiare	kamenný medzník	kamenná platňa		priamka	49,29463556	18,23058594	950,90	36,87	IV-3	
2/16		C/S	medziľahlý hraničný znak osadený na hraničnej čiare	kamenný medzník	kamenná platňa	ochranná tyč	priamka	49,29470322	18,23008961	955,31	21,44	IV-3	
2/17		C/S	medziľahlý hraničný znak osadený na hraničnej čiare	kamenný medzník	kamenná platňa		priamka	49,29465833	18,22980306	955,97	29,14	IV-3	
2/17A		C/S	doplňujúci hraničný znak osadený na hraničnej čiare	kamenný medzník	kamenná platňa		priamka	49,29453278	18,22945147	951,96	45,85	IV-3	
2/18		C/S	medziľahlý hraničný znak osadený na hraničnej čiare	kamenný medzník	kamenná platňa		priamka	49,29433531	18,22889822	946,19	81,06	IV-3	
2/19		C/S	medziľahlý hraničný znak osadený na hraničnej čiare	kamenný medzník	kamenná platňa		priamka	49,29408803	18,22784981	935,98	13,81	IV-3	
2/20		C/S	medziľahlý hraničný znak osadený na hraničnej čiare	kamenný medzník	kamenná platňa		priamka	49,29409131	18,22765989	934,42	36,14	IV-3	
2/21		C/S	medziľahlý hraničný znak osadený na hraničnej čiare	kamenný medzník	kamenná platňa		priamka	49,29414964	18,22717125	931,10	23,14	IV-3	
2/21A		C/S	doplňujúci hraničný znak osadený na hraničnej čiare	kamenný medzník	kamenná platňa		priamka	49,29425803	18,22689967	928,80	25,77	IV-3	
2/22		C/S	medziľahlý hraničný znak osadený na hraničnej čiare	kamenný medzník	kamenná platňa		priamka	49,29437864	18,22659714	925,17	27,97	IV-3	
2/23		C/S	medziľahlý hraničný znak osadený na hraničnej čiare	kamenný medzník	kamenná platňa		priamka	49,29446419	18,22623558	922,63	51,05	IV-3	
2/24		C/S	medziľahlý hraničný znak osadený na hraničnej čiare	kamenný medzník	kamenná platňa		priamka	49,29470928	18,22564214	919,40	16,73	IV-3	
2/25		C/S	medziľahlý hraničný znak osadený na hraničnej čiare	kamenný medzník			priamka	49,29481636	18,22548036	917,71	89,36	IV-4	pôvodná stabilizácia

POPIS ŠTÁTNEJ HRANICE A ZOZNAM SÚRADNÍC A VÝŠOK

Číslo hraničného bodu	Číslo hraničného znaku na nepriamom vyznačení	Iniciála	Popis vyznačenia	Stabilizácia povrchová	Stabilizácia podzemná	Druh ochrany	Popis priebehu štátnej hranice po nasledujúci hraničný bod	φ ETRS89 (°)	λ ETRS89 (°)	h_{el} výška nad elipsoidom (m)	Vzdialenosť po nasledujúci hraničný bod	Číslo hraničnej mapy	Poznámky
1	2	3	4	5	6	7	8	9	10	11	12	13	14
2/26		C/S	medziľahlý hraničný znak osadený na hraničnej čiare	kamenný medzník	kamenná platňa		priamka	49,29514147	18,22435692	916,40	38,38	IV-4	
2/27		C/S	medziľahlý hraničný znak osadený na hraničnej čiare	kamenný medzník	kamenná platňa		priamka	49,29523014	18,22384703	915,78	18,64	IV-4	
2/28		C/S	medziľahlý hraničný znak osadený na hraničnej čiare	kamenný medzník	kamenná platňa	ochranná tyč	priamka	49,29528550	18,22360503	916,14	28,13	IV-4	
2/29		C/S	medziľahlý hraničný znak osadený na hraničnej čiare	kamenný medzník	kamenná platňa		priamka	49,29530550	18,22321936	917,67	54,83	IV-4	
2/30		C/S	medziľahlý hraničný znak osadený na hraničnej čiare	kamenný medzník	kamenná platňa	ochranná tyč	priamka	49,29540164	18,22248022	918,96	33,46	IV-4	
3		C/S	hlavný hraničný znak osadený na hraničnej čiare	kamenný medzník			priamka	49,29538914	18,22202056	923,11	21,11	IV-4	pôvodná stabilizácia
3/1		C/S	medziľahlý hraničný znak osadený na hraničnej čiare	kamenný medzník	kamenná platňa	ochranná tyč	priamka	49,29533281	18,22174342	922,96	7,45	IV-4	
3/2		C/S	medziľahlý hraničný znak osadený na hraničnej čiare	kamenný medzník	kamenná platňa		priamka	49,29526931	18,22177603	922,76	47,46	IV-4	
3/3		C/S	medziľahlý hraničný znak osadený na hraničnej čiare	kamenný medzník		ochranná tyč	priamka	49,29501794	18,22124886	919,58	64,27	IV-4	pôvodná stabilizácia
3/4		C/S	medziľahlý hraničný znak osadený na hraničnej čiare	kamenný medzník			priamka	49,29459667	18,22064397	914,46	53,62	IV-4	pôvodná stabilizácia
3/5		C/S	medziľahlý hraničný znak osadený na hraničnej čiare	kamenný medzník			priamka	49,29419506	18,22023611	911,49	60,55	IV-4	pôvodná stabilizácia
3/6		C/S	medziľahlý hraničný znak osadený na hraničnej čiare	kamenný medzník	kamenná platňa		priamka	49,29372231	18,21982303	911,22	79,71	IV-4	
3/7		C/S	medziľahlý hraničný znak osadený na hraničnej čiare	kamenný medzník	kamenná platňa		priamka	49,29307719	18,21934550	916,03	81,98	IV-4	
3/8		C/S	medziľahlý hraničný znak osadený na hraničnej čiare	kamenný medzník			priamka	49,29285083	18,21827289	908,03	11,33	IV-4	pôvodná stabilizácia
3/9		C/S	medziľahlý hraničný znak osadený na hraničnej čiare	kamenný medzník	kamenná platňa		priamka	49,29288042	18,21812392	906,47	65,91	IV-4	
3/10		C/S	medziľahlý hraničný znak osadený na hraničnej čiare	kamenný medzník	kamenná platňa		priamka	49,29293858	18,21722203	900,23	36,44	IV-4	
3/11		C/S	medziľahlý hraničný znak osadený na hraničnej čiare	kamenný medzník	kamenná platňa		priamka	49,29296531	18,21672267	897,40	66,37	IV-4	
3/12		C/S	medziľahlý hraničný znak osadený na hraničnej čiare	kamenný medzník	kamenná platňa		priamka	49,29326011	18,21592931	895,25	46,84	IV-4	

POPIS ŠTÁTNEJ HRANICE A ZOZNAM SÚRADNÍC A VÝŠOK

Číslo hraničného bodu	Číslo hraničného znaku na nepriamom vyznačení	Iniciála	Popis vyznačenia	Stabilizácia povrchová	Stabilizácia podzemná	Druh ochrany	Popis priebehu štátnej hranice po nasledujúci hraničný bod	φ ETRS89 (°)	λ ETRS89 (°)	h_{el} výška nad elipsoidom (m)	Vzdialenosť po nasledujúci hraničný bod	Číslo hraničnej mapy	Poznámky
1	2	3	4	5	6	7	8	9	10	11	12	13	14
3/13		C/S	medziľahlý hraničný znak osadený na hraničnej čiare	kamenný medzník	kamenná platňa	ochranná tyč	priamka	49,29346819	18,21536950	893,53	32,79	IV-4	
3/14		C/S	medziľahlý hraničný znak osadený na hraničnej čiare	kamenný medzník			priamka	49,29359064	18,21495933	894,68	24,78	IV-5	pôvodná stabilizácia
3/15		C/S	medziľahlý hraničný znak osadený na hraničnej čiare	kamenný medzník	kamenná platňa	ochranná tyč	priamka	49,29368667	18,21465194	894,16	23,66	IV-5	
3/16		C/S	medziľahlý hraničný znak osadený na hraničnej čiare	kamenný medzník	kamenná platňa	ochranná tyč	priamka	49,29377178	18,21435386	895,08	28,31	IV-5	
3/17		C/S	medziľahlý hraničný znak osadený na hraničnej čiare	kamenný medzník	kamenná platňa	ochranná tyč	priamka	49,29380975	18,21396897	898,73	42,83	IV-5	
3/18		C/S	medziľahlý hraničný znak osadený na hraničnej čiare	kamenný medzník	kamenná platňa	ochranná tyč	priamka	49,29376625	18,21338400	897,16	109,80	IV-5	
3/19		C/S	medziľahlý hraničný znak osadený na hraničnej čiare	kamenný medzník		ochranná tyč	priamka	49,29337411	18,21199856	889,40	53,79	IV-5	
3/20		C/S	medziľahlý hraničný znak osadený na hraničnej čiare	kamenný medzník		ochranná tyč	priamka	49,29306869	18,21142506	888,56	69,37	IV-5	pôvodná stabilizácia
3/21		C/S	medziľahlý hraničný znak osadený na hraničnej čiare	kamenný medzník	kamenná platňa		priamka	49,29262614	18,21075281	893,73	34,93	IV-5	
3/22		C/S	medziľahlý hraničný znak osadený na hraničnej čiare	kamenný medzník	kamenná platňa		priamka	49,29241700	18,21039444	898,69	30,85	IV-5	
3/23		C/S	medziľahlý hraničný znak osadený na hraničnej čiare	kamenný medzník	kamenná platňa		priamka	49,29217678	18,21018233	903,59	42,74	IV-5	
3/24		C/S	medziľahlý hraničný znak osadený na hraničnej čiare	kamenný medzník	kamenná platňa		priamka	49,29191772	18,20974817	907,68	63,42	IV-5	
3/25		C/S	medziľahlý hraničný znak osadený na hraničnej čiare	kamenný medzník	kamenná platňa		priamka	49,29177453	18,20890433	911,07	34,58	IV-5	
4		C/S	hlavný hraničný znak osadený na hraničnej čiare	kamenný medzník			priamka	49,29169364	18,20844525	912,98	37,08	IV-5	pôvodná stabilizácia
4/1		C/S	medziľahlý hraničný znak osadený na hraničnej čiare	kamenný medzník	kamenná platňa		priamka	49,29177769	18,20795197	912,06	36,84	IV-5	
4/2		C/S	medziľahlý hraničný znak osadený na hraničnej čiare	kamenný medzník	kamenná platňa		priamka	49,29197767	18,20754831	909,07	30,89	IV-5	
4/3		C/S	medziľahlý hraničný znak osadený na hraničnej čiare	kamenný medzník	kamenná platňa		priamka	49,29216086	18,20722889	905,59	35,55	IV-5	
4/4		C/S	medziľahlý hraničný znak osadený na hraničnej čiare	kamenný medzník	kamenná platňa		priamka	49,29241208	18,20692683	903,49	36,85	IV-5	

POPIS ŠTÁTNEJ HRANICE A ZOZNAM SÚRADNÍC A VÝŠOK

Číslo hraničného bodu	Číslo hraničného znaku na nepriamom vyznačení	Iniciála	Popis vyznačenia	Stabilizácia povrchová	Stabilizácia podzemná	Druh ochrany	Popis priebehu štátnej hranice po nasledujúci hraničný bod	φ ETRS89 (°)	λ ETRS89 (°)	h_{el} výška nad elipsoidom (m)	Vzdialenosť po nasledujúci hraničný bod	Číslo hraničnej mapy	Poznámky
1	2	3	4	5	6	7	8	9	10	11	12	13	14
4/5		C/S	medziľahlý hraničný znak osadený na hraničnej čiare	kamenný medzník	kamenná platňa		priamka	49,29265861	18,20658825	904,04	23,19	IV-5	
4/6		C/S	medziľahlý hraničný znak osadený na hraničnej čiare	kamenný medzník	kamenná platňa		priamka	49,29280158	18,20635614	904,32	57,30	IV-5	
4/7		C/S	medziľahlý hraničný znak osadený na hraničnej čiare	kamenný medzník	kamenná platňa		priamka	49,29312158	18,20573878	907,47	33,36	IV-5	
4/8		C/S	medziľahlý hraničný znak osadený na hraničnej čiare	kamenný medzník	kamenná platňa		priamka	49,29321739	18,20530425	908,96	48,25	IV-5	
4/9		C/S	medziľahlý hraničný znak osadený na hraničnej čiare	kamenný medzník	kamenná platňa		priamka	49,29339994	18,20470247	911,88	34,97	IV-6	
4/10		C/S	medziľahlý hraničný znak osadený na hraničnej čiare	kamenný medzník	kamenná platňa		priamka	49,29348397	18,20423922	908,75	113,08	IV-6	
4/11		C/S	medziľahlý hraničný znak osadený na hraničnej čiare	kamenný medzník	kamenná platňa		priamka	49,29319239	18,20274983	893,66	46,73	IV-6	
4/12		C/S	medziľahlý hraničný znak osadený na hraničnej čiare	kamenný medzník	kamenná platňa		priamka	49,29313586	18,20211314	888,98	48,67	IV-6	
4/13		C/S	medziľahlý hraničný znak osadený na hraničnej čiare	kamenný medzník	kamenná platňa		priamka	49,29285408	18,20160106	886,71	66,52	IV-6	
4/14		C/S	medziľahlý hraničný znak osadený na hraničnej čiare	kamenný medzník	kamenná platňa		priamka	49,29247694	18,20089100	885,48	18,11	IV-6	
4/15		C/S	medziľahlý hraničný znak osadený na hraničnej čiare	kamenný medzník	kamenná platňa		priamka	49,29237597	18,20069569	882,12	92,74	IV-6	
4/16		C/S	medziľahlý hraničný znak osadený na hraničnej čiare	kamenný medzník	kamenná platňa		priamka	49,29161006	18,20019117	876,37	54,05	IV-6	
4/17		C/S	medziľahlý hraničný znak osadený na hraničnej čiare	kamenný medzník			priamka	49,29114239	18,19998842	879,73	58,90	IV-6	pôvodná stabilizácia
4/18		C/S	medziľahlý hraničný znak osadený na hraničnej čiare	kamenný medzník	kamenná platňa		priamka	49,29077497	18,19940525	879,04	34,24	IV-6	
4/19		C/S	medziľahlý hraničný znak osadený na hraničnej čiare	kamenný medzník			priamka	49,29050236	18,19918636	880,75	22,02	IV-6	pôvodná stabilizácia
4/20		C/S	medziľahlý hraničný znak osadený na hraničnej čiare	kamenný medzník	kamenná platňa		priamka	49,29041686	18,19891339	882,62	42,34	IV-6	
4/21		C/S	medziľahlý hraničný znak osadený na hraničnej čiare	kamenný medzník	kamenná platňa		priamka	49,29019531	18,19843997	883,98	31,28	IV-7	
4/22		C/S	medziľahlý hraničný znak osadený na hraničnej čiare	kamenný medzník			priamka	49,29001447	18,19811056	887,60	70,04	IV-7	pôvodná stabilizácia

POPIS ŠTÁTNEJ HRANICE A ZOZNAM SÚRADNÍC A VÝŠOK

Číslo hraničného bodu	Číslo hraničného znaku na nepriamom vyznačení	Iniciála	Popis vyznačenia	Stabilizácia povrchová	Stabilizácia podzemná	Druh ochrany	Popis priebehu štátnej hranice po nasledujúci hraničný bod	φ ETRS89 (°)	λ ETRS89 (°)	h_{el} výška nad elipsoidom (m)	Vzdialenosť po nasledujúci hraničný bod	Číslo hraničnej mapy	Poznámky
1	2	3	4	5	6	7	8	9	10	11	12	13	14
5		C/S	hlavný hraničný znak osadený na hraničnej čiare	kamenný medzník			priamka	49,28954728	18,19746456	896,84	37,88	IV-7	pôvodná stabilizácia
5/1		C/S	medziľahlý hraničný znak osadený na hraničnej čiare	kamenný medzník	kamenná platňa		priamka	49,28958964	18,19694786	896,58	38,06	IV-7	
5/2		C/S	medziľahlý hraničný znak osadený na hraničnej čiare	kamenný medzník			priamka	49,28963142	18,19642858	895,37	150,97	IV-7	pôvodná stabilizácia
5/3		C/S	medziľahlý hraničný znak osadený na hraničnej čiare	kamenný medzník	kamenná platňa		priamka	49,28980367	18,19436997	898,64	37,08	IV-7	
5/4		C/S	medziľahlý hraničný znak osadený na hraničnej čiare	kamenný medzník			priamka	49,28984553	18,19386431	900,48	76,54	IV-7	pôvodná stabilizácia
5/5		C/S	medziľahlý hraničný znak osadený na hraničnej čiare	kamenný medzník	kamenná platňa		priamka	49,28992511	18,19281908	908,43	37,33	IV-7	
5/6		C/S	medziľahlý hraničný znak osadený na hraničnej čiare	kamenný medzník	kamenná platňa		priamka	49,28997886	18,19231256	913,04	20,09	IV-7	
5/7		C/S	medziľahlý hraničný znak osadený na hraničnej čiare	kamenný medzník			priamka	49,29000739	18,19203978	915,07	23,22	IV-7	pôvodná stabilizácia
5/8		C/S	medziľahlý hraničný znak osadený na hraničnej čiare	kamenný medzník			priamka	49,28993703	18,19173928	913,38	95,00	IV-7	pôvodná stabilizácia
5/9		C/S	medziľahlý hraničný znak osadený na hraničnej čiare	kamenný medzník	kamenná platňa		priamka	49,28938881	18,19073750	904,60	137,02	IV-7	
5/10		C/S	medziľahlý hraničný znak osadený na hraničnej čiare	kamenný medzník			priamka	49,28859892	18,18929175	894,62	85,65	IV-7	pôvodná stabilizácia
5/11		C/S	medziľahlý hraničný znak osadený na hraničnej čiare	kamenný medzník	kamenná platňa		priamka	49,28810658	18,18838614	891,15	113,21	IV-8	
5/12		C/S	medziľahlý hraničný znak osadený na hraničnej čiare	kamenný medzník	kamenná platňa		priamka	49,28745772	18,18718703	887,68	85,62	IV-8	
5/13		C/S	medziľahlý hraničný znak osadený na hraničnej čiare	kamenný medzník			priamka	49,28728372	18,18604044	890,01	112,65	IV-8	pôvodná stabilizácia
5/14		C/S	medziľahlý hraničný znak osadený na hraničnej čiare	kamenný medzník	kamenná platňa		priamka	49,28706892	18,18452689	905,09	37,33	IV-8	
6		C/S	hlavný hraničný znak osadený na hraničnej čiare	kamenný medzník			priamka	49,28699536	18,18402606	910,02	39,80	IV-8	pôvodná stabilizácia
6/1		C/S	medziľahlý hraničný znak osadený na hraničnej čiare	kamenný medzník	kamenná platňa		priamka	49,28666092	18,18422047	902,84	12,42	IV-8	
6/2		C/S	medziľahlý hraničný znak osadený na hraničnej čiare	kamenný medzník	kamenná platňa		priamka	49,28655114	18,18425239	901,07	28,89	IV-8	

POPIS ŠTÁTNEJ HRANICE A ZOZNAM SÚRADNÍC A VÝŠOK

Číslo hraničného bodu	Číslo hraničného znaku na nepriamom vyznačení	Iniciála	Popis vyznačenia	Stabilizácia povrchová	Stabilizácia podzemná	Druh ochrany	Popis priebehu štátnej hranice po nasledujúci hraničný bod	φ ETRS89 (°)	λ ETRS89 (°)	h_{el} výška nad elipsoidom (m)	Vzdialenosť po nasledujúci hraničný bod	Číslo hraničnej mapy	Poznámky
1	2	3	4	5	6	7	8	9	10	11	12	13	14
6/3		C/S	medziľahlý hraničný znak osadený na hraničnej čiare	kamenný medzník	kamenná platňa		priamka	49,28629689	18,18433356	894,47	23,82	IV-8	
6/4		C/S	medziľahlý hraničný znak osadený na hraničnej čiare	kamenný medzník	kamenná platňa		priamka	49,28608278	18,18432017	890,74	74,82	IV-8	
6/5		C/S	medziľahlý hraničný znak osadený na hraničnej čiare	kamenný medzník	kamenná platňa		priamka	49,28541022	18,18429700	871,23	21,73	IV-8	
6/6		C/S	medziľahlý hraničný znak osadený na hraničnej čiare	kamenný medzník			priamka	49,28521508	18,18428103	863,83	9,29	IV-8	pôvodná stabilizácia
6/7		C/S	medziľahlý hraničný znak osadený na hraničnej čiare	kamenný medzník	kamenná platňa		priamka	49,28513486	18,18431667	861,65	21,51	IV-8	
6/8		C/S	medziľahlý hraničný znak osadený na hraničnej čiare	kamenný medzník	kamenná platňa		priamka	49,28495333	18,18441844	856,89	106,56	IV-8	
6/9		C/S	medziľahlý hraničný znak osadený na hraničnej čiare	kamenný medzník	kamenná platňa		priamka	49,28405864	18,18494253	825,62	73,03	IV-8	
6/10		C/S	medziľahlý hraničný znak osadený na hraničnej čiare	kamenný medzník	kamenná platňa		priamka	49,28342672	18,18521631	808,16	39,53	IV-8	
6/11		C/S	medziľahlý hraničný znak osadený na hraničnej čiare	kamenný medzník	kamenná platňa		priamka	49,28307464	18,18529014	791,68	31,63	IV-8	
6/12		C/S	medziľahlý hraničný znak osadený na hraničnej čiare	kamenný medzník	kamenná platňa		priamka	49,28279339	18,18535539	785,19	59,24	IV-8	
6/13		C/S	medziľahlý hraničný znak osadený na hraničnej čiare	kamenný medzník	kamenná platňa		priamka	49,28228300	18,18558825	777,59	28,13	IV-8	
6/14		C/S	medziľahlý hraničný znak osadený na hraničnej čiare	kamenný medzník	kamenná platňa		priamka	49,28203539	18,18566767	771,93	32,58	IV-8	
6/15		C/S	medziľahlý hraničný znak osadený na hraničnej čiare	kamenný medzník	kamenná platňa		priamka	49,28174522	18,18572850	769,29	93,05	IV-9	
6/16		C/S	medziľahlý hraničný znak osadený na hraničnej čiare	kamenný medzník	kamenná platňa		priamka	49,28092056	18,18594478	782,87	52,32	IV-9	
6/17		C/S	medziľahlý hraničný znak osadený na hraničnej čiare	kamenný medzník	kamenná platňa		priamka	49,28045325	18,18586094	788,66	13,63	IV-9	
6/18		C/S	medziľahlý hraničný znak osadený na hraničnej čiare	kamenný medzník	kamenná platňa		priamka	49,28033706	18,18580125	790,31	34,87	IV-9	
6/19		C/S	medziľahlý hraničný znak osadený na hraničnej čiare	kamenný medzník	kamenná platňa		priamka	49,28006794	18,18555536	790,58	36,90	IV-9	
6/20		C/S	medziľahlý hraničný znak osadený na hraničnej čiare	kamenný medzník	kamenná platňa		priamka	49,27984947	18,18517347	788,58	40,57	IV-9	

POPIS ŠTÁTNEJ HRANICE A ZOZNAM SÚRADNÍC A VÝŠOK

Číslo hraničného bodu	Číslo hraničného znaku na nepriamom vyznačení	Iniciála	Popis vyznačenia	Stabilizácia povrchová	Stabilizácia podzemná	Druh ochrany	Popis priebehu štátnej hranice po nasledujúci hraničný bod	φ ETRS89 (°)	λ ETRS89 (°)	h_{el} výška nad elipsoidom (m)	Vzdialenosť po nasledujúci hraničný bod	Číslo hraničnej mapy	Poznámky
1	2	3	4	5	6	7	8	9	10	11	12	13	14
6/21		C/S	medziľahlý hraničný znak osadený na hraničnej čiare	kamenný medzník	kamenná platňa		priamka	49,27963464	18,18472269	788,50	24,95	IV-9	
6/22		C/S	medziľahlý hraničný znak osadený na hraničnej čiare	kamenný medzník	kamenná platňa		priamka	49,27942239	18,18461197	789,15	37,31	IV-9	
6/23		C/S	medziľahlý hraničný znak osadený na hraničnej čiare	kamenný medzník	kamenná platňa		priamka	49,27908767	18,18464514	779,34	31,96	IV-9	
6/24		C/S	medziľahlý hraničný znak osadený na hraničnej čiare	kamenný medzník	kamenná platňa		priamka	49,27880056	18,18466511	770,62	31,35	IV-9	
6/25		C/S	medziľahlý hraničný znak osadený na hraničnej čiare	kamenný medzník	kamenná platňa		priamka	49,27852353	18,18458567	761,49	56,93	IV-9	
6/26		C/S	medziľahlý hraničný znak osadený na hraničnej čiare	kamenný medzník	kamenná platňa		priamka	49,27801228	18,18462728	747,74	57,58	IV-9	
7		C/S	hlavný hraničný znak osadený na hraničnej čiare	kamenný medzník	kamenná platňa		priamka	49,27749544	18,18458189	736,16	14,16	IV-9	
7/1		C/S	medziľahlý hraničný znak osadený na hraničnej čiare	kamenný medzník	kamenná platňa		priamka	49,27736872	18,18456389	735,33	43,01	IV-9	
7/2		C/S	medziľahlý hraničný znak osadený na hraničnej čiare	kamenný medzník	kamenná platňa		priamka	49,27698597	18,18447767	737,79	26,09	IV-9	
7/2A		C/S	doplňujúci hraničný znak osadený na hraničnej čiare	kamenný medzník	kamenná platňa		priamka	49,27675700	18,18439978	742,63	27,68	IV-9	
7/3		C/S	medziľahlý hraničný znak osadený na hraničnej čiare	kamenný medzník	kamenná platňa		priamka	49,27651403	18,18431683	746,60	52,73	IV-9	
7/4		C/S	medziľahlý hraničný znak osadený na hraničnej čiare	kamenný medzník	kamenná platňa		priamka	49,27605386	18,18414228	756,64	16,93	IV-9	
7/5		C/S	medziľahlý hraničný znak osadený na hraničnej čiare	kamenný medzník	kamenná platňa		priamka	49,27590181	18,18415228	759,20	18,10	IV-9	
7/6		C/S	medziľahlý hraničný znak osadený na hraničnej čiare	kamenný medzník	kamenná platňa		priamka	49,27573986	18,18417781	761,81	42,37	IV-9	
7/7		C/S	medziľahlý hraničný znak osadený na hraničnej čiare	kamenný medzník	kamenná platňa		priamka	49,27536072	18,18423539	760,22	52,13	IV-9	
7/8		C/S	medziľahlý hraničný znak osadený na hraničnej čiare	kamenný medzník	kamenná platňa		priamka	49,27489811	18,18435111	765,56	51,89	IV-10	
7/9		C/S	medziľahlý hraničný znak osadený na hraničnej čiare	kamenný medzník	kamenná platňa		priamka	49,27445361	18,18456847	775,61	38,91	IV-10	
7/10		C/S	medziľahlý hraničný znak osadený na hraničnej čiare	kamenný medzník	kamenná platňa		priamka	49,27410383	18,18457778	785,27	35,63	IV-10	

POPIS ŠTÁTNEJ HRANICE A ZOZNAM SÚRADNÍC A VÝŠOK

Číslo hraničného bodu	Číslo hraničného znaku na nepriamom vyznačení	Iniciála	Popis vyznačenia	Stabilizácia povrchová	Stabilizácia podzemná	Druh ochrany	Popis priebehu štátnej hranice po nasledujúci hraničný bod	φ ETRS89 (°)	λ ETRS89 (°)	h_{el} výška nad elipsoidom (m)	Vzdialenosť po nasledujúci hraničný bod	Číslo hraničnej mapy	Poznámky
1	2	3	4	5	6	7	8	9	10	11	12	13	14
7/11		C/S	medziľahlý hraničný znak osadený na hraničnej čiare	kamenný medzník	kamenná platňa		priamka	49,27378344	18,18458864	793,66	31,13	IV-10	
7/12		C/S	medziľahlý hraničný znak osadený na hraničnej čiare	kamenný medzník	kamenná platňa		priamka	49,27350364	18,18457619	800,91	38,11	IV-10	
7/13		C/S	medziľahlý hraničný znak osadený na hraničnej čiare	kamenný medzník	kamenná platňa		priamka	49,27316111	18,18459658	806,47	47,29	IV-10	
7/14		C/S	medziľahlý hraničný znak osadený na hraničnej čiare	kamenný medzník	kamenná platňa		priamka	49,27274606	18,18473728	812,35	43,00	IV-10	
7/15		C/S	medziľahlý hraničný znak osadený na hraničnej čiare	kamenný medzník	kamenná platňa		priamka	49,27236192	18,18480567	821,92	53,56	IV-10	
7/16		C/S	medziľahlý hraničný znak osadený na hraničnej čiare	kamenný medzník	kamenná platňa		priamka	49,27188158	18,18485731	846,08	38,06	IV-10	
7/17		C/S	medziľahlý hraničný znak osadený na hraničnej čiare	kamenný medzník	kamenná platňa		priamka	49,27153958	18,18483728	857,24	23,71	IV-10	
7/18		C/S	medziľahlý hraničný znak osadený na hraničnej čiare	kamenný medzník	kamenná platňa		priamka	49,27132656	18,18482208	861,96	23,94	IV-10	
7/19		C/S	medziľahlý hraničný znak osadený na hraničnej čiare	kamenný medzník			priamka	49,27111142	18,18481272	865,21	27,37	IV-10	pôvodná stabilizácia
7/20		C/S	medziľahlý hraničný znak osadený na hraničnej čiare	kamenný medzník	kamenná platňa		priamka	49,27086528	18,18481203	865,43	25,59	IV-10	
8		C/S	hlavný hraničný znak osadený na hraničnej čiare	kamenný medzník			priamka	49,27063606	18,18478119	865,00	41,70	IV-10	pôvodná stabilizácia
8/1		C/S	medziľahlý hraničný znak osadený na hraničnej čiare	kamenný medzník			priamka	49,27030297	18,18451811	863,23	55,55	IV-10	pôvodná stabilizácia
8/2		C/S	medziľahlý hraničný znak osadený na hraničnej čiare	kamenný medzník	kamenná platňa		priamka	49,26983183	18,18426447	862,23	44,76	IV-10	
8/3		C/S	medziľahlý hraničný znak osadený na hraničnej čiare	kamenný medzník	kamenná platňa		priamka	49,26949544	18,18392667	862,97	54,55	IV-10	
8/4		C/S	medziľahlý hraničný znak osadený na hraničnej čiare	kamenný medzník	kamenná platňa		priamka	49,26910675	18,18346956	862,23	27,40	IV-10	
8/5		C/S	medziľahlý hraničný znak osadený na hraničnej čiare	kamenný medzník	kamenná platňa		priamka	49,26895953	18,18316769	860,35	39,74	IV-10	
8/6		C/S	medziľahlý hraničný znak osadený na hraničnej čiare	kamenný medzník	kamenná platňa		priamka	49,26875164	18,18272361	858,29	56,31	IV-10	
8/7		C/S	medziľahlý hraničný znak osadený na hraničnej čiare	kamenný medzník	kamenná platňa		priamka	49,26861831	18,18197717	859,20	28,33	IV-11	

POPIS ŠTÁTNEJ HRANICE A ZOZNAM SÚRADNÍC A VÝŠOK

Číslo hraničného bodu	Číslo hraničného znaku na nepriamom vyznačení	Iniciála	Popis vyznačenia	Stabilizácia povrchová	Stabilizácia podzemná	Druh ochrany	Popis priebehu štátnej hranice po nasledujúci hraničný bod	φ ETRS89 (°)	λ ETRS89 (°)	h_{el} výška nad elipsoidom (m)	Vzdialenosť po nasledujúci hraničný bod	Číslo hraničnej mapy	Poznámky
1	2	3	4	5	6	7	8	9	10	11	12	13	14
8/8		C/S	medziľahlý hraničný znak osadený na hraničnej čiare	kamenný medzník	kamenná platňa		priamka	49,26857778	18,18159278	859,08	94,04	IV-11	
8/9		C/S	medziľahlý hraničný znak osadený na hraničnej čiare	kamenný medzník	kamenná platňa		priamka	49,26838428	18,18033475	862,47	34,30	IV-11	
8/10		C/S	medziľahlý hraničný znak osadený na hraničnej čiare	kamenný medzník	kamenná platňa		priamka	49,26829278	18,17988464	867,74	19,08	IV-11	
8/11		C/S	medziľahlý hraničný znak osadený na hraničnej čiare	kamenný medzník	kamenná platňa		priamka	49,26822881	18,17964111	870,95	31,64	IV-11	
8/12		C/S	medziľahlý hraničný znak osadený na hraničnej čiare	kamenný medzník	kamenná platňa		priamka	49,26809456	18,17925781	876,68	12,01	IV-11	
8/13		C/S	medziľahlý hraničný znak osadený na hraničnej čiare	kamenný medzník			priamka	49,26804517	18,17911103	878,09	28,86	IV-11	pôvodná stabilizácia
8/14		C/S	medziľahlý hraničný znak osadený na hraničnej čiare	kamenný medzník	kamenná platňa		priamka	49,26787667	18,17880936	879,74	29,00	IV-11	
8/15		C/S	medziľahlý hraničný znak osadený na hraničnej čiare	kamenný medzník	kamenná platňa		priamka	49,26766119	18,17858503	881,10	26,52	IV-11	
8/16		C/S	medziľahlý hraničný znak osadený na hraničnej čiare	kamenný medzník			priamka	49,26745533	18,17840089	882,79	34,42	IV-11	pôvodná stabilizácia
8/17		C/S	medziľahlý hraničný znak osadený na hraničnej čiare	kamenný medzník			priamka	49,26718533	18,17816942	879,42	34,09	IV-11	pôvodná stabilizácia
8/18		C/S	medziľahlý hraničný znak osadený na hraničnej čiare	kamenný medzník			priamka	49,26690606	18,17797633	878,61	28,37	IV-11	pôvodná stabilizácia
8/19		C/S	medziľahlý hraničný znak osadený na hraničnej čiare	kamenný medzník	kamenná platňa		priamka	49,26665889	18,17787978	880,80	34,35	IV-11	
8/20		C/S	medziľahlý hraničný znak osadený na hraničnej čiare	kamenný medzník	kamenná platňa		priamka	49,26635608	18,17778642	883,88	46,71	IV-11	
8/21		C/S	medziľahlý hraničný znak osadený na hraničnej čiare	kamenný medzník	kamenná platňa		priamka	49,26593614	18,17777733	894,86	23,53	IV-11	
8/22		C/S	medziľahlý hraničný znak osadený na hraničnej čiare	kamenný medzník			priamka	49,26580489	18,17752369	897,61	10,25	IV-11	pôvodná stabilizácia
8/23		C/S	medziľahlý hraničný znak osadený na hraničnej čiare	kamenný medzník	kamenná platňa		priamka	49,26574986	18,17741053	897,01	17,69	IV-11	
8/24		C/S	medziľahlý hraničný znak osadený na hraničnej čiare	kamenný medzník			priamka	49,26560944	18,17729650	898,83	16,10	IV-11	pôvodná stabilizácia
8/25		C/S	medziľahlý hraničný znak osadený na hraničnej čiare	kamenný medzník			priamka	49,26548175	18,17719219	899,05	15,23	IV-11	pôvodná stabilizácia

POPIS ŠTÁTNEJ HRANICE A ZOZNAM SÚRADNÍC A VÝŠOK

Číslo hraničného bodu	Číslo hraničného znaku na nepriamom vyznačení	Iniciála	Popis vyznačenia	Stabilizácia povrchová	Stabilizácia podzemná	Druh ochrany	Popis priebehu štátnej hranice po nasledujúci hraničný bod	φ ETRS89 (°)	λ ETRS89 (°)	h_{el} výška nad elipsoidom (m)	Vzdialenosť po nasledujúci hraničný bod	Číslo hraničnej mapy	Poznámky
1	2	3	4	5	6	7	8	9	10	11	12	13	14
8/26		C/S	medziľahlý hraničný znak osadený na hraničnej čiare	kamenný medzník	kamenná platňa		priamka	49,26536767	18,17707622	899,05	26,06	IV-11	
8/27		C/S	medziľahlý hraničný znak osadený na hraničnej čiare	kamenný medzník	kamenná platňa		priamka	49,26520400	18,17682000	897,96	69,82	IV-11	
8/28		C/S	medziľahlý hraničný znak osadený na hraničnej čiare	kamenný medzník	kamenná platňa		priamka	49,26503225	18,17589733	885,51	26,42	IV-12	
8/29		C/S	medziľahlý hraničný znak osadený na hraničnej čiare	kamenný medzník			priamka	49,26497239	18,17554594	882,07	19,44	IV-12	pôvodná stabilizácia
8/30		C/S	medziľahlý hraničný znak osadený na hraničnej čiare	kamenný medzník			priamka	49,26494389	18,17528244	878,79	56,92	IV-12	pôvodná stabilizácia
8/31		C/S	medziľahlý hraničný znak osadený na hraničnej čiare	kamenný medzník	kamenná platňa		priamka	49,26483808	18,17451733	875,26	31,46	IV-12	
8/32		C/S	medziľahlý hraničný znak osadený na hraničnej čiare	kamenný medzník			priamka	49,26479331	18,17409056	875,07	25,24	IV-12	pôvodná stabilizácia
9		C/S	hlavný hraničný znak osadený na hraničnej čiare	kamenný medzník			priamka	49,26472806	18,17375833	875,54	25,38	IV-12	pôvodná stabilizácia
9/1		C/S	medziľahlý hraničný znak osadený na hraničnej čiare	kamenný medzník			priamka	49,26460472	18,17346522	873,88	55,92	IV-12	pôvodná stabilizácia
9/2		C/S	medziľahlý hraničný znak osadený na hraničnej čiare	kamenný medzník	kamenná platňa		priamka	49,26431111	18,17284125	872,85	17,44	IV-12	
9/3		C/S	medziľahlý hraničný znak osadený na hraničnej čiare	kamenný medzník			priamka	49,26421311	18,17265422	873,13	12,40	IV-12	pôvodná stabilizácia
9/4		C/S	medziľahlý hraničný znak osadený na hraničnej čiare	kamenný medzník	kamenná platňa		priamka	49,26412344	18,17255294	872,56	50,40	IV-12	
9/5		C/S	medziľahlý hraničný znak osadený na hraničnej čiare	kamenný medzník	kamenná platňa		priamka	49,26373133	18,17220544	871,25	47,00	IV-12	
9/6		C/S	medziľahlý hraničný znak osadený na hraničnej čiare	kamenný medzník	kamenná platňa		priamka	49,26335017	18,17192647	871,79	42,55	IV-12	
9/7		C/S	medziľahlý hraničný znak osadený na hraničnej čiare	kamenný medzník			priamka	49,26298658	18,17174414	881,10	39,24	IV-12	pôvodná stabilizácia
9/8		C/S	medziľahlý hraničný znak osadený na hraničnej čiare	kamenný medzník			priamka	49,26280394	18,17128289	886,88	30,27	IV-12	pôvodná stabilizácia
9/9		C/S	medziľahlý hraničný znak osadený na hraničnej čiare	kamenný medzník	kamenná platňa		priamka	49,26272628	18,17088431	882,82	50,16	IV-12	
9/10		C/S	medziľahlý hraničný znak osadený na hraničnej čiare	kamenný medzník			priamka	49,26256383	18,17024136	879,68	46,38	IV-12	pôvodná stabilizácia

POPIS ŠTÁTNEJ HRANICE A ZOZNAM SÚRADNÍC A VÝŠOK

Číslo hraničného bodu	Číslo hraničného znaku na nepriamom vyznačení	Iniciála	Popis vyznačenia	Stabilizácia povrchová	Stabilizácia podzemná	Druh ochrany	Popis priebehu štátnej hranice po nasledujúci hraničný bod	φ ETRS89 (°)	λ ETRS89 (°)	h_{el} výška nad elipsoidom (m)	Vzdialenosť po nasledujúci hraničný bod	Číslo hraničnej mapy	Poznámky
1	2	3	4	5	6	7	8	9	10	11	12	13	14
9/11		C/S	medziľahlý hraničný znak osadený na hraničnej čiare	kamenný medzník			priamka	49,26241531	18,16964556	880,25	56,02	IV-12	pôvodná stabilizácia
9/12		C/S	medziľahlý hraničný znak osadený na hraničnej čiare	kamenný medzník			priamka	49,26219647	18,16895264	886,40	37,86	IV-12	pôvodná stabilizácia
9/13		C/S	medziľahlý hraničný znak osadený na hraničnej čiare	kamenný medzník			priamka	49,26204769	18,16848503	891,02	30,81	IV-12	pôvodná stabilizácia
9/14		C/S	medziľahlý hraničný znak osadený na hraničnej čiare	kamenný medzník			priamka	49,26194858	18,16808956	895,81	35,82	IV-12	pôvodná stabilizácia
9/15		C/S	medziľahlý hraničný znak osadený na hraničnej čiare	kamenný medzník			priamka	49,26186778	18,16761311	898,94	33,64	IV-12	pôvodná stabilizácia
9/16		C/S	medziľahlý hraničný znak osadený na hraničnej čiare	kamenný medzník			priamka	49,26179136	18,16716575	900,64	35,87	IV-12	pôvodná stabilizácia
9/17		C/S	medziľahlý hraničný znak osadený na hraničnej čiare	kamenný medzník			priamka	49,26166511	18,16671219	908,35	37,22	IV-12	pôvodná stabilizácia
9/18		C/S	medziľahlý hraničný znak osadený na hraničnej čiare	kamenný medzník			priamka	49,26156672	18,16622347	914,87	65,59	IV-13	pôvodná stabilizácia
9/19		C/S	medziľahlý hraničný znak osadený na hraničnej čiare	kamenný medzník			priamka	49,26143906	18,16534369	930,65	29,88	IV-13	pôvodná stabilizácia
9/20		C/S	medziľahlý hraničný znak osadený na hraničnej čiare	kamenný medzník			priamka	49,26137700	18,16494436	938,57	29,53	IV-13	pôvodná stabilizácia
9/21		C/S	medziľahlý hraničný znak osadený na hraničnej čiare	kamenný medzník			priamka	49,26131394	18,16455014	944,45	52,45	IV-13	pôvodná stabilizácia
9/22		C/S	medziľahlý hraničný znak osadený na hraničnej čiare	kamenný medzník			priamka	49,26120142	18,16385036	959,80	19,58	IV-13	pôvodná stabilizácia
9/23		C/S	medziľahlý hraničný znak osadený na hraničnej čiare	kamenný medzník			priamka	49,26112469	18,16360825	962,73	39,07	IV-13	pôvodná stabilizácia
10		C/S	hlavný hraničný znak osadený na hraničnej čiare	kamenný medzník			priamka	49,26092478	18,16316681	966,43	28,80	IV-13	pôvodná stabilizácia
10/1		C/S	medziľahlý hraničný znak osadený na hraničnej čiare	kamenný medzník			priamka	49,26077781	18,16284119	963,64	26,40	IV-13	pôvodná stabilizácia
10/2		C/S	medziľahlý hraničný znak osadený na hraničnej čiare	kamenný medzník	kamenná platňa		priamka	49,26064081	18,16254481	960,57	24,42	IV-13	
10/3		C/S	medziľahlý hraničný znak osadený na hraničnej čiare	kamenný medzník	kamenná platňa		priamka	49,26043919	18,16241194	955,37	13,17	IV-13	
10/4		C/S	medziľahlý hraničný znak osadený na hraničnej čiare	kamenný medzník	kamenná platňa		priamka	49,26032217	18,16238414	951,85	16,77	IV-13	

POPIS ŠTÁTNEJ HRANICE A ZOZNAM SÚRADNÍC A VÝŠOK

Číslo hraničného bodu	Číslo hraničného znaku na nepriamom vyznačení	Iniciála	Popis vyznačenia	Stabilizácia povrchová	Stabilizácia podzemná	Druh ochrany	Popis priebehu štátnej hranice po nasledujúci hraničný bod	φ ETRS89 (°)	λ ETRS89 (°)	h_{el} výška nad elipsoidom (m)	Vzdialenosť po nasledujúci hraničný bod	Číslo hraničnej mapy	Poznámky
1	2	3	4	5	6	7	8	9	10	11	12	13	14
10/5		C/S	medziľahlý hraničný znak osadený na hraničnej čiare	kamenný medzník	kamenná platňa		priamka	49,26017317	18,16234914	946,04	45,44	IV-13	
10/6		C/S	medziľahlý hraničný znak osadený na hraničnej čiare	kamenný medzník			priamka	49,25977403	18,16221500	933,09	34,94	IV-13	pôvodná stabilizácia
10/7		C/S	medziľahlý hraničný znak osadený na hraničnej čiare	kamenný medzník	kamenná platňa		priamka	49,25946283	18,16214986	927,37	36,36	IV-13	
10/8		C/S	medziľahlý hraničný znak osadený na hraničnej čiare	kamenný medzník	kamenná platňa		priamka	49,25914133	18,16205889	917,32	36,94	IV-13	
10/9		C/S	medziľahlý hraničný znak osadený na hraničnej čiare	kamenný medzník	kamenná platňa		priamka	49,25882136	18,16192228	907,04	37,25	IV-13	
10/10		C/S	medziľahlý hraničný znak osadený na hraničnej čiare	kamenný medzník	kamenná platňa		priamka	49,25848661	18,16190322	903,36	32,27	IV-13	
10/11		C/S	medziľahlý hraničný znak osadený na hraničnej čiare	kamenný medzník	kamenná platňa		priamka	49,25819647	18,16189675	901,85	60,43	IV-13	
10/12		C/S	medziľahlý hraničný znak osadený na hraničnej čiare	kamenný medzník	kamenná platňa		priamka	49,25765997	18,16202883	900,88	65,61	IV-13	
10/13		C/S	medziľahlý hraničný znak osadený na hraničnej čiare	kamenný medzník	kamenná platňa		priamka	49,25707419	18,16192156	902,75	29,67	IV-13	
10/14		C/S	medziľahlý hraničný znak osadený na hraničnej čiare	kamenný medzník	kamenná platňa		priamka	49,25681964	18,16179925	904,02	43,62	IV-13	
10/15		C/S	medziľahlý hraničný znak osadený na hraničnej čiare	kamenný medzník	kamenná platňa		priamka	49,25643122	18,16171586	899,26	25,48	IV-13	
10/16		C/S	medziľahlý hraničný znak osadený na hraničnej čiare	kamenný medzník	kamenná platňa		priamka	49,25620236	18,16169775	896,62	87,35	IV-14	
10/17		C/S	medziľahlý hraničný znak osadený na hraničnej čiare	kamenný medzník			priamka	49,25543342	18,16145297	888,35	41,40	IV-14	pôvodná stabilizácia
10/18		C/S	medziľahlý hraničný znak osadený na hraničnej čiare	kamenný medzník	kamenná platňa		priamka	49,25508028	18,16127303	885,09	112,33	IV-14	
11		C/S	hlavný hraničný znak osadený na hraničnej čiare	kamenný medzník	kamenná platňa		priamka	49,25430575	18,16028258	873,18	42,92	IV-14	
11/1		C/S	medziľahlý hraničný znak osadený na hraničnej čiare	kamenný medzník	kamenná platňa		priamka	49,25417864	18,15972589	868,16	62,59	IV-14	
11/2		C/S	medziľahlý hraničný znak osadený na hraničnej čiare	kamenný medzník	kamenná platňa		priamka	49,25389053	18,15898733	863,61	84,22	IV-14	
11/3		C/S	medziľahlý hraničný znak osadený na hraničnej čiare	kamenný medzník	kamenná platňa		priamka	49,25356553	18,15794225	861,31	106,85	IV-14	

POPIS ŠTÁTNEJ HRANICE A ZOZNAM SÚRADNÍC A VÝŠOK

Číslo hraničného bodu	Číslo hraničného znaku na nepriamom vyznačení	Iniciála	Popis vyznačenia	Stabilizácia povrchová	Stabilizácia podzemná	Druh ochrany	Popis priebehu štátnej hranice po nasledujúci hraničný bod	φ ETRS89 (°)	λ ETRS89 (°)	h_{el} výška nad elipsoidom (m)	Vzdialenosť po nasledujúci hraničný bod	Číslo hraničnej mapy	Poznámky
1	2	3	4	5	6	7	8	9	10	11	12	13	14
11/4		C/S	medziľahlý hraničný znak osadený na hraničnej čiare	kamenný medzník	kamenná platňa		priamka	49,25309536	18,15666211	861,90	55,53	IV-14	
11/5		C/S	medziľahlý hraničný znak osadený na hraničnej čiare	kamenný medzník	kamenná platňa		priamka	49,25302683	18,15590658	860,14	50,22	IV-14	
11/6		C/S	medziľahlý hraničný znak osadený na hraničnej čiare	kamenný medzník	kamenná platňa		priamka	49,25299119	18,15521881	857,33	46,22	IV-14	
11/7		C/S	medziľahlý hraničný znak osadený na hraničnej čiare	kamenný medzník	kamenná platňa		priamka	49,25288436	18,15460531	852,65	61,10	IV-14	
11/8		C/S	medziľahlý hraničný znak osadený na hraničnej čiare	kamenný medzník	kamenná platňa		priamka	49,25265600	18,15384197	849,26	109,30	IV-14	
11/9		C/S	medziľahlý hraničný znak osadený na hraničnej čiare	kamenný medzník	kamenná platňa		priamka	49,25225350	18,15247217	849,64	34,66	IV-15	
11/10		C/S	medziľahlý hraničný znak osadený na hraničnej čiare	kamenný medzník	kamenná platňa		priamka	49,25199650	18,15220278	846,10	67,77	IV-15	
11/11		C/S	medziľahlý hraničný znak osadený na hraničnej čiare	kamenný medzník	kamenná platňa		priamka	49,25148275	18,15170181	842,75	50,35	IV-15	
11/12		C/S	medziľahlý hraničný znak osadený na hraničnej čiare	kamenný medzník	kamenná platňa		priamka	49,25113953	18,15125075	840,52	146,03	IV-15	
11/13		C/S	medziľahlý hraničný znak osadený na hraničnej čiare	kamenný medzník	kamenná platňa		priamka	49,25016978	18,14989836	827,95	33,34	IV-15	
11/14		C/S	medziľahlý hraničný znak osadený na hraničnej čiare	kamenný medzník	kamenná platňa		priamka	49,24998428	18,14953861	826,55	96,43	IV-15	
11/15		C/S	medziľahlý hraničný znak osadený na hraničnej čiare	kamenný medzník	kamenná platňa		priamka	49,24939169	18,14857147	828,48	69,64	IV-15	
11/16		C/S	medziľahlý hraničný znak osadený na hraničnej čiare	kamenný medzník	kamenná platňa		priamka	49,24898969	18,14783811	832,97	33,95	IV-15	
11/17		C/S	medziľahlý hraničný znak osadený na hraničnej čiare	kamenný medzník	kamenná platňa		priamka	49,24874939	18,14755050	835,63	44,95	IV-15	
11/18		C/S	medziľahlý hraničný znak osadený na hraničnej čiare	kamenný medzník	kamenná platňa		priamka	49,24842014	18,14719225	836,59	56,89	IV-16	
11/19		C/S	medziľahlý hraničný znak osadený na hraničnej čiare	kamenný medzník	kamenná platňa		priamka	49,24792936	18,14697217	839,35	71,13	IV-16	
11/20		C/S	medziľahlý hraničný znak osadený na hraničnej čiare	kamenný medzník	kamenná platňa		priamka	49,24730619	18,14675203	841,43	87,80	IV-16	
11/21		C/S	medziľahlý hraničný znak osadený na hraničnej čiare	kamenný medzník	kamenná platňa		priamka	49,24651700	18,14671975	843,83	29,69	IV-16	

POPIS ŠTÁTNEJ HRANICE A ZOZNAM SÚRADNÍC A VÝŠOK

Číslo hraničného bodu	Číslo hraničného znaku na nepriamom vyznačení	Iniciála	Popis vyznačenia	Stabilizácia povrchová	Stabilizácia podzemná	Druh ochrany	Popis priebehu štátnej hranice po nasledujúci hraničný bod	φ ETRS89 (°)	λ ETRS89 (°)	h_{el} výška nad elipsoidom (m)	Vzdialenosť po nasledujúci hraničný bod	Číslo hraničnej mapy	Poznámky
1	2	3	4	5	6	7	8	9	10	11	12	13	14
11/22		C/S	medziľahlý hraničný znak osadený na hraničnej čiare	kamenný medzník	kamenná platňa		priamka	49,24625017	18,14673189	844,13	42,29	IV-16	
11/23		C/S	medziľahlý hraničný znak osadený na hraničnej čiare	kamenný medzník	kamenná platňa		priamka	49,24591275	18,14646400	842,27	68,83	IV-16	
11/24		C/S	medziľahlý hraničný znak osadený na hraničnej čiare	kamenný medzník	kamenná platňa		priamka	49,24530661	18,14665536	847,15	43,53	IV-16	
12		C/S	hlavný hraničný znak osadený na hraničnej čiare	kamenný medzník	kamenná platňa		priamka	49,24491694	18,14660067	848,74	33,91	IV-16	
12/1		C/S	medziľahlý hraničný znak osadený na hraničnej čiare	kamenný medzník	kamenná platňa		priamka	49,24461394	18,14665444	842,16	75,46	IV-16	
12/2		C/S	medziľahlý hraničný znak osadený na hraničnej čiare	kamenný medzník	kamenná platňa		priamka	49,24397039	18,14698289	818,44	36,14	IV-16	
12/3		C/S	medziľahlý hraničný znak osadený na hraničnej čiare	kamenný medzník	kamenná platňa		priamka	49,24364828	18,14704803	809,72	47,46	IV-16	
12/4		C/S	medziľahlý hraničný znak osadený na hraničnej čiare	kamenný medzník	kamenná platňa		priamka	49,24322656	18,14714794	791,76	75,08	IV-16	
12/5		C/S	medziľahlý hraničný znak osadený na hraničnej čiare	kamenný medzník	kamenná platňa		priamka	49,24257922	18,14744075	771,64	55,22	IV-16	
12/6		C/S	medziľahlý hraničný znak osadený na hraničnej čiare	kamenný medzník	kamenná platňa		priamka	49,24209517	18,14760953	759,04	45,23	IV-16	
12/7		C/S	medziľahlý hraničný znak osadený na hraničnej čiare	kamenný medzník	kamenná platňa		priamka	49,24170169	18,14776633	746,39	68,61	IV-17	
12/8		C/S	medziľahlý hraničný znak osadený na hraničnej čiare	kamenný medzník	kamenná platňa		priamka	49,24109539	18,14794097	730,45	40,03	IV-17	
12/9		C/S	medziľahlý hraničný znak osadený na hraničnej čiare	kamenný medzník	kamenná platňa		priamka	49,24073547	18,14793147	720,47	36,28	IV-17	
12/10		C/S	medziľahlý hraničný znak osadený na hraničnej čiare	kamenný medzník	kamenná platňa		priamka	49,24041289	18,14800581	709,51	37,33	IV-17	
12/11		C/S	medziľahlý hraničný znak osadený na hraničnej čiare	kamenný medzník	kamenná platňa		priamka	49,24008114	18,14808342	701,36	41,66	IV-17	
12/12		C/S	medziľahlý hraničný znak osadený na hraničnej čiare	kamenný medzník	kamenná platňa		priamka	49,23970892	18,14801825	689,65	34,00	IV-17	
12/13		C/S	medziľahlý hraničný znak osadený na hraničnej čiare	kamenný medzník	kamenná platňa		priamka	49,23940436	18,14797714	680,17	44,64	IV-17	
12/14		C/S	medziľahlý hraničný znak osadený na hraničnej čiare	kamenný medzník			priamka	49,23900328	18,14795214	671,35	58,86	IV-17	pôvodná stabilizácia

POPIS ŠTÁTNEJ HRANICE A ZOZNAM SÚRADNÍC A VÝŠOK

Číslo hraničného bodu	Číslo hraničného znaku na nepriamom vyznačení	Iniciála	Popis vyznačenia	Stabilizácia povrchová	Stabilizácia podzemná	Druh ochrany	Popis priebehu štátnej hranice po nasledujúci hraničný bod	φ ETRS89 (°)	λ ETRS89 (°)	h_{el} výška nad elipsoidom (m)	Vzdialenosť po nasledujúci hraničný bod	Číslo hraničnej mapy	Poznámky
1	2	3	4	5	6	7	8	9	10	11	12	13	14
12/15		C/S	medziľahlý hraničný znak osadený na hraničnej čiare	kamenný medzník	kamenná platňa		priamka	49,23847450	18,14791592	651,12	60,32	IV-17	
12/16		C/S	medziľahlý hraničný znak osadený na hraničnej čiare	kamenný medzník	kamenná platňa		priamka	49,23793244	18,14788572	634,58	32,51	IV-17	
12/17		C/S	medziľahlý hraničný znak osadený na hraničnej čiare	kamenný medzník	kamenná platňa		priamka	49,23764481	18,14780547	624,09	30,81	IV-17	
12/18		C/S	medziľahlý hraničný znak osadený na hraničnej čiare	kamenný medzník	kamenná platňa		priamka	49,23736781	18,14781500	622,41	36,80	IV-17	
12/19		C/S	medziľahlý hraničný znak osadený na hraničnej čiare	kamenný medzník	kamenná platňa		priamka	49,23703689	18,14782308	618,35	60,53	IV-17	
12/20		C/S	medziľahlý hraničný znak osadený na hraničnej čiare	kamenný medzník	kamenná platňa		priamka	49,23649258	18,14783092	611,82	33,68	IV-17	
12/21		C/S	medziľahlý hraničný znak osadený na hraničnej čiare	kamenný medzník	kamenná platňa		priamka	49,23619217	18,14777217	604,31	29,86	IV-17	
12/22		C/S	medziľahlý hraničný znak osadený na hraničnej čiare	kamenný medzník	kamenná platňa		priamka	49,23592397	18,14779322	596,90	33,32	IV-17	
13		C/S	hlavný hraničný znak osadený na hraničnej čiare	kamenný medzník			priamka	49,23562481	18,14776781	588,86	12,30	IV-17	pôvodná stabilizácia
13/1		C/S	medziľahlý hraničný znak osadený na hraničnej čiare	kamenný medzník	kamenná platňa		priamka	49,23551481	18,14775156	581,30	7,07	IV-17	
13/2		C/S	medziľahlý hraničný znak osadený na hraničnej čiare	kamenný medzník	kamenná platňa		priamka	49,23545178	18,14773736	582,18	18,03	IV-17	
13/3		C/S	medziľahlý hraničný znak osadený na hraničnej čiare	kamenný medzník	kamenná platňa		priamka	49,23530592	18,14762897	589,96	24,81	IV-17	
13/4		C/S	medziľahlý hraničný znak osadený na hraničnej čiare	kamenný medzník			priamka	49,23509611	18,14751331	598,05	29,03	IV-17	pôvodná stabilizácia
13/5		C/S	medziľahlý hraničný znak osadený na hraničnej čiare	kamenný medzník	kamenná platňa		priamka	49,23485047	18,14737833	605,91	47,22	IV-18	
13/6		C/S	medziľahlý hraničný znak osadený na hraničnej čiare	kamenný medzník	kamenná platňa		priamka	49,23444839	18,14717033	613,23	44,60	IV-18	
13/7		C/S	medziľahlý hraničný znak osadený na hraničnej čiare	kamenný medzník	kamenná platňa		priamka	49,23406656	18,14698247	618,49	25,85	IV-18	
13/8		C/S	medziľahlý hraničný znak osadený na hraničnej čiare	kamenný medzník	kamenná platňa		priamka	49,23384472	18,14687633	627,59	38,95	IV-18	
13/9		C/S	medziľahlý hraničný znak osadený na hraničnej čiare	kamenný medzník	kamenná platňa		priamka	49,23351400	18,14670019	635,69	30,60	IV-18	

POPIS ŠTÁTNEJ HRANICE A ZOZNAM SÚRADNÍC A VÝŠOK

Číslo hraničného bodu	Číslo hraničného znaku na nepriamom vyznačení	Iniciála	Popis vyznačenia	Stabilizácia povrchová	Stabilizácia podzemná	Druh ochrany	Popis priebehu štátnej hranice po nasledujúci hraničný bod	φ ETRS89 (°)	λ ETRS89 (°)	h_{el} výška nad elipsoidom (m)	Vzdialenosť po nasledujúci hraničný bod	Číslo hraničnej mapy	Poznámky
1	2	3	4	5	6	7	8	9	10	11	12	13	14
13/10		C/S	medziľahlý hraničný znak osadený na hraničnej čiare	kamenný medzník			priamka	49,23326725	18,14651411	642,14	54,71	IV-18	pôvodná stabilizácia
13/11		C/S	medziľahlý hraničný znak osadený na hraničnej čiare	kamenný medzník	kamenná platňa		priamka	49,23278772	18,14634594	652,58	22,01	IV-18	
13/12		C/S	medziľahlý hraničný znak osadený na hraničnej čiare	kamenný medzník			priamka	49,23263514	18,14615367	656,90	32,49	IV-18	pôvodná stabilizácia
13/13		C/S	medziľahlý hraničný znak osadený na hraničnej čiare	kamenný medzník			priamka	49,23235636	18,14601989	663,25	29,22	IV-18	pôvodná stabilizácia
13/14		C/S	medziľahlý hraničný znak osadený na hraničnej čiare	kamenný medzník	kamenná platňa		priamka	49,23210561	18,14590019	666,34	24,69	IV-18	
13/15		C/S	medziľahlý hraničný znak osadený na hraničnej čiare	kamenný medzník	kamenná platňa		priamka	49,23188386	18,14588367	666,60	53,54	IV-18	
13/16		C/S	medziľahlý hraničný znak osadený na hraničnej čiare	kamenný medzník	kamenná platňa		priamka	49,23143306	18,14562575	665,66	24,47	IV-18	
13/17		C/S	medziľahlý hraničný znak osadený na hraničnej čiare	kamenný medzník	kamenná platňa		priamka	49,23123097	18,14549269	662,30	24,88	IV-18	
13/18		C/S	medziľahlý hraničný znak osadený na hraničnej čiare	kamenný medzník	kamenná platňa		priamka	49,23102358	18,14536419	657,72	37,74	IV-18	
13/19		C/S	medziľahlý hraničný znak osadený na hraničnej čiare	kamenný medzník	kamenná platňa		priamka	49,23082442	18,14494464	656,52	15,51	IV-18	
13/20		C/S	medziľahlý hraničný znak osadený na hraničnej čiare	kamenný medzník	kamenná platňa		priamka	49,23069564	18,14486292	654,30	46,96	IV-18	
13/21		C/S	medziľahlý hraničný znak osadený na hraničnej čiare	kamenný medzník	kamenná platňa		priamka	49,23027461	18,14481314	644,30	18,86	IV-19	
13/22		C/S	medziľahlý hraničný znak osadený na hraničnej čiare	kamenný medzník	kamenná platňa		priamka	49,23017342	18,14460522	644,73	36,84	IV-19	
13/23		C/S	medziľahlý hraničný znak osadený na hraničnej čiare	kamenný medzník	kamenná platňa		priamka	49,22984725	18,14451739	630,65	55,56	IV-19	
13/23A		C/S	doplňujúci hraničný znak osadený na hraničnej čiare	kamenný medzník	kamenná platňa		priamka	49,22935050	18,14443600	615,99	6,98	IV-19	
14		C/S	hlavný hraničný znak osadený na hraničnej čiare		kamenná platňa		priamka	49,22928808	18,14442583		6,08	IV-19	začiatok hraničného vodného toku Chmelinec (Chmelinecký potok), dočasne bez povrchovej stabilizácie
14001			nevyznačený lomový bod na hraničnej čiare				hraničný vodný tok	49,22923517	18,14440508		3,85	IV-19	Chmelinec (Chmelinecký potok)
	14/1	C	medziľahlý hraničný znak osadený na českom území	kamenný medzník				49,22918189	18,14438428	611,64		IV-19	začiatok hraničného vodného toku Chmelinec (Chmelinecký potok), pôvodná stabilizácia

POPIS ŠTÁTNEJ HRANICE A ZOZNAM SÚRADNÍC A VÝŠOK

Číslo hraničného bodu	Číslo hraničného znaku na nepriamom vyznačení	Iniciála	Popis vyznačenia	Stabilizácia povrchová	Stabilizácia podzemná	Druh ochrany	Popis priebehu štátnej hranice po nasledujúci hraničný bod	φ ETRS89 (°)	λ ETRS89 (°)	h_{el} výška nad elipsoidom (m)	Vzdialenosť po nasledujúci hraničný bod	Číslo hraničnej mapy	Poznámky
1	2	3	4	5	6	7	8	9	10	11	12	13	14
14002			nevyznačený lomový bod na hraničnej čiare				hraničný vodný tok	49,22920550	18,14443222		13,11	IV-19	Chmelinec (Chmelinecký potok)
14003			nevyznačený lomový bod na hraničnej čiare				hraničný vodný tok	49,22924339	18,14460275		17,60	IV-19	Chmelinec (Chmelinecký potok)
14004			nevyznačený lomový bod na hraničnej čiare				hraničný vodný tok	49,22922103	18,14484200		12,61	IV-19	Chmelinec (Chmelinecký potok)
14005			nevyznačený lomový bod na hraničnej čiare				hraničný vodný tok	49,22925481	18,14500728		13,64	IV-19	Chmelinec (Chmelinecký potok)
14006			nevyznačený lomový bod na hraničnej čiare				hraničný vodný tok	49,22923464	18,14519206		23,90	IV-19	Chmelinec (Chmelinecký potok)
	14/2	S	medziľahlý hraničný znak osadený na slovenskom území	kamenný medzník	kamenná platňa			49,22930400	18,14522581	605,64		IV-19	
14007			nevyznačený lomový bod na hraničnej čiare				hraničný vodný tok	49,22927722	18,14551372		27,29	IV-19	Chmelinec (Chmelinecký potok)
14008			nevyznačený lomový bod na hraničnej čiare				hraničný vodný tok	49,22931269	18,14588442		12,97	IV-19	Chmelinec (Chmelinecký potok)
14009			nevyznačený lomový bod na hraničnej čiare				hraničný vodný tok	49,22921772	18,14598786		12,78	IV-19	Chmelinec (Chmelinecký potok)
14010			nevyznačený lomový bod na hraničnej čiare				hraničný vodný tok	49,22922733	18,14616272		14,06	IV-19	Chmelinec (Chmelinecký potok)
	14/3	C	medziľahlý hraničný znak osadený na českom území	kamenný medzník	kamenná platňa			49,22915839	18,14618900	597,53		IV-19	
14011			nevyznačený lomový bod na hraničnej čiare				hraničný vodný tok	49,22919250	18,14634836		15,67	IV-19	Chmelinec (Chmelinecký potok)
14012			nevyznačený lomový bod na hraničnej čiare				hraničný vodný tok	49,22920492	18,14656269		18,52	IV-19	Chmelinec (Chmelinecký potok)
14013			nevyznačený lomový bod na hraničnej čiare				hraničný vodný tok	49,22920814	18,14681697		16,43	IV-19	Chmelinec (Chmelinecký potok)
14014			nevyznačený lomový bod na hraničnej čiare				hraničný vodný tok	49,22926689	18,14702400		5,46	IV-19	Chmelinec (Chmelinecký potok)
14015			nevyznačený lomový bod na hraničnej čiare				hraničný vodný tok	49,22925878	18,14709800		12,71	IV-19	Chmelinec (Chmelinecký potok)
14016			nevyznačený lomový bod na hraničnej čiare				hraničný vodný tok	49,22928239	18,14726878		24,36	IV-19	Chmelinec (Chmelinecký potok)
	14/4	S	medziľahlý hraničný znak osadený na slovenskom území	kamenný medzník	kamenná platňa			49,22939683	18,14733650	587,12		IV-19	

POPIS ŠTÁTNEJ HRANICE A ZOZNAM SÚRADNÍC A VÝŠOK

Číslo hraničného bodu	Číslo hraničného znaku na nepriamom vyznačení	Iniciála	Popis vyznačenia	Stabilizácia povrchová	Stabilizácia podzemná	Druh ochrany	Popis priebehu štátnej hranice po nasledujúci hraničný bod	φ ETRS89 (°)	λ ETRS89 (°)	h_{el} výška nad elipsoidom (m)	Vzdialenosť po nasledujúci hraničný bod	Číslo hraničnej mapy	Poznámky
1	2	3	4	5	6	7	8	9	10	11	12	13	14
14017			nevyznačený lomový bod na hraničnej čiare				hraničný vodný tok	49,22928050	18,14760328		24,46	IV-19	Chmelinec (Chmelinecký potok)
14018			nevyznačený lomový bod na hraničnej čiare				hraničný vodný tok	49,22925733	18,14793733		13,93	IV-19	Chmelinec (Chmelinecký potok)
14019			nevyznačený lomový bod na hraničnej čiare				hraničný vodný tok	49,22926336	18,14812839		8,99	IV-19	Chmelinec (Chmelinecký potok)
14020			nevyznačený lomový bod na hraničnej čiare				hraničný vodný tok	49,22926214	18,14825178		27,03	IV-19	Chmelinec (Chmelinecký potok)
	14/5	C	medziľahlý hraničný znak osadený na českom území	kamenný medzník	kamenná platňa			49,22916736	18,14844111	580,42		IV-19	
14021			nevyznačený lomový bod na hraničnej čiare				hraničný vodný tok	49,22931808	18,14861300		7,75	IV-19	Chmelinec (Chmelinecký potok)
14022			nevyznačený lomový bod na hraničnej čiare				hraničný vodný tok	49,22934772	18,14870936		12,71	IV-19	Chmelinec (Chmelinecký potok)
14023			nevyznačený lomový bod na hraničnej čiare				hraničný vodný tok	49,22941114	18,14885456		11,77	IV-19	Chmelinec (Chmelinecký potok)
14024			nevyznačený lomový bod na hraničnej čiare				hraničný vodný tok	49,22942350	18,14901500		11,66	IV-19	Chmelinec (Chmelinecký potok)
14025			nevyznačený lomový bod na hraničnej čiare				hraničný vodný tok	49,22943286	18,14917447		16,93	IV-19	Chmelinec (Chmelinecký potok)
14026			nevyznačený lomový bod na hraničnej čiare				hraničný vodný tok	49,22949800	18,14938464		5,41	IV-19	Chmelinec (Chmelinecký potok)
14027			nevyznačený lomový bod na hraničnej čiare				hraničný vodný tok	49,22947000	18,14944544		11,78	IV-19	Chmelinec (Chmelinecký potok)
14028			nevyznačený lomový bod na hraničnej čiare				hraničný vodný tok	49,22936597	18,14947619		7,52	IV-19	Chmelinec (Chmelinecký potok)
14029			nevyznačený lomový bod na hraničnej čiare				hraničný vodný tok	49,22935236	18,14957739		13,10	IV-19	Chmelinec (Chmelinecký potok)
	14/6	S	medziľahlý hraničný znak osadený na slovenskom území	kamenný medzník	kamenná platňa			49,22946833	18,14961653	567,07		IV-19	
14030			nevyznačený lomový bod na hraničnej čiare				hraničný vodný tok	49,22941644	18,14972828		13,53	IV-19	Chmelinec (Chmelinecký potok)
14031			nevyznačený lomový bod na hraničnej čiare				hraničný vodný tok	49,22938775	18,14990883		14,61	IV-19	Chmelinec (Chmelinecký potok)
14032			nevyznačený lomový bod na hraničnej čiare				hraničný vodný tok	49,22933792	18,15009442		10,75	IV-19	Chmelinec (Chmelinecký potok)

POPIS ŠTÁTNEJ HRANICE A ZOZNAM SÚRADNÍC A VÝŠOK

Číslo hraničného bodu	Číslo hraničného znaku na nepriamom vyznačení	Iniciála	Popis vyznačenia	Stabilizácia povrchová	Stabilizácia podzemná	Druh ochrany	Popis priebehu štátnej hranice po nasledujúci hraničný bod	φ ETRS89 (°)	λ ETRS89 (°)	h_{el} výška nad elipsoidom (m)	Vzdialenosť po nasledujúci hraničný bod	Číslo hraničnej mapy	Poznámky
1	2	3	4	5	6	7	8	9	10	11	12	13	14
14033			nevyznačený lomový bod na hraničnej čiare				hraničný vodný tok	49,22938350	18,15022464		13,48	IV-19	Chmelinec (Chmelinecký potok)
	14/7	C	medziľahlý hraničný znak osadený na českom území	kamenný medzník	kamenná platňa			49,22933981	18,15032528	563,89		IV-19	
14034			nevyznačený lomový bod na hraničnej čiare				hraničný vodný tok	49,22946686	18,15035903		4,99	IV-19	Chmelinec (Chmelinecký potok)
14035			nevyznačený lomový bod na hraničnej čiare				hraničný vodný tok	49,22945953	18,15042658		12,56	IV-19	Chmelinec (Chmelinecký potok)
14036			nevyznačený lomový bod na hraničnej čiare				hraničný vodný tok	49,22939617	18,15056931		18,45	IV-19	Chmelinec (Chmelinecký potok)
14037			nevyznačený lomový bod na hraničnej čiare				hraničný vodný tok	49,22944981	18,15080900		8,40	IV-19	Chmelinec (Chmelinecký potok)
14038			nevyznačený lomový bod na hraničnej čiare				hraničný vodný tok	49,22950133	18,15089336		8,19	IV-19	Chmelinec (Chmelinecký potok)
14039			nevyznačený lomový bod na hraničnej čiare				hraničný vodný tok	49,22946278	18,15098919		8,82	IV-19	Chmelinec (Chmelinecký potok)
	14/8	S	medziľahlý hraničný znak osadený na slovenskom území	kamenný medzník	kamenná platňa			49,22962586	18,15102942	559,78		IV-19	
14040			nevyznačený lomový bod na hraničnej čiare				hraničný vodný tok	49,22950075	18,15109550		9,89	IV-19	Chmelinec (Chmelinecký potok)
14041			nevyznačený lomový bod na hraničnej čiare				hraničný vodný tok	49,22956050	18,15119611		22,79	IV-19	Chmelinec (Chmelinecký potok)
14042			nevyznačený lomový bod na hraničnej čiare				hraničný vodný tok	49,22969125	18,15143706		20,41	IV-19	Chmelinec (Chmelinecký potok)
14043			nevyznačený lomový bod na hraničnej čiare				hraničný vodný tok	49,22984397	18,15159247		12,10	IV-19	Chmelinec (Chmelinecký potok)
14044			nevyznačený lomový bod na hraničnej čiare				hraničný vodný tok	49,22990564	18,15172936		15,15	IV-19	Chmelinec (Chmelinecký potok)
	14/9	C	medziľahlý hraničný znak osadený na českom území	kamenný medzník	kamenná platňa			49,22978031	18,15180769	553,88		IV-19	
14045			nevyznačený lomový bod na hraničnej čiare				hraničný vodný tok	49,22993303	18,15193314		8,34	IV-19	Chmelinec (Chmelinecký potok)
14046			nevyznačený lomový bod na hraničnej čiare				hraničný vodný tok	49,22994822	18,15204525		13,61	IV-19	Chmelinec (Chmelinecký potok)
14047			nevyznačený lomový bod na hraničnej čiare				hraničný vodný tok	49,23001703	18,15219978		10,37	IV-19	Chmelinec (Chmelinecký potok)

POPIS ŠTÁTNEJ HRANICE A ZOZNAM SÚRADNÍC A VÝŠOK

Číslo hraničného bodu	Číslo hraničného znaku na nepriamom vyznačení	Iniciála	Popis vyznačenia	Stabilizácia povrchová	Stabilizácia podzemná	Druh ochrany	Popis priebehu štátnej hranice po nasledujúci hraničný bod	φ ETRS89 (°)	λ ETRS89 (°)	h_{el} výška nad elipsoidom (m)	Vzdialenosť po nasledujúci hraničný bod	Číslo hraničnej mapy	Poznámky
1	2	3	4	5	6	7	8	9	10	11	12	13	14
14048			nevyznačený lomový bod na hraničnej čiare				hraničný vodný tok	49,23010133	18,15226072		12,30	IV-19	Chmelinec (Chmelinecký potok)
	14/10	S	medziľahlý hraničný znak osadený na slovenskom území	kamenný medzník	kamenná platňa			49,23020556	18,15234817	545,39		IV-20	
14049			nevyznačený lomový bod na hraničnej čiare				hraničný vodný tok	49,23016944	18,15239372		11,91	IV-20	Chmelinec (Chmelinecký potok)
14050			nevyznačený lomový bod na hraničnej čiare				hraničný vodný tok	49,23017142	18,15255719		7,44	IV-20	Chmelinec (Chmelinecký potok)
14051			nevyznačený lomový bod na hraničnej čiare				hraničný vodný tok	49,23018483	18,15265728		13,61	IV-20	Chmelinec (Chmelinecký potok)
14052			nevyznačený lomový bod na hraničnej čiare				hraničný vodný tok	49,23023717	18,15282628		4,06	IV-20	Chmelinec (Chmelinecký potok)
14053			nevyznačený lomový bod na hraničnej čiare				hraničný vodný tok	49,23026494	18,15286239		4,19	IV-20	Chmelinec (Chmelinecký potok)
14054			nevyznačený lomový bod na hraničnej čiare				hraničný vodný tok	49,23026500	18,15291986		6,50	IV-20	Chmelinec (Chmelinecký potok)
14055			nevyznačený lomový bod na hraničnej čiare				hraničný vodný tok	49,23029997	18,15299142		20,57	IV-20	Chmelinec (Chmelinecký potok)
	14/11	C	medziľahlý hraničný znak osadený na českom území	kamenný medzník	kamenná platňa			49,23029911	18,15322175	539,87		IV-20	koniec hraničného vodného toku Chmelinec (Chmelinecký potok) a začiatok hraničného vodného toku Backárov potok (Chmelinecký potok)
14056			nevyznačený lomový bod na hraničnej čiare				hraničný vodný tok	49,23034750	18,15326431		9,46	IV-20	Backárov potok (Chmelinecký potok)
	14/12	S	medziľahlý hraničný znak osadený na slovenskom území	kamenný medzník	kamenná platňa			49,23039544	18,15330656	538,58		IV-20	koniec hraničného vodného toku Chmelinec (Chmelinecký potok) a začiatok hraničného vodného toku Backárov potok (Chmelinecký potok)
14057			nevyznačený lomový bod na hraničnej čiare				hraničný vodný tok	49,23033025	18,15339150		26,42	IV-20	Backárov potok (Chmelinecký potok)
14058			nevyznačený lomový bod na hraničnej čiare				hraničný vodný tok	49,23022300	18,15371517		10,66	IV-20	Backárov potok (Chmelinecký potok)
14059			nevyznačený lomový bod na hraničnej čiare				hraničný vodný tok	49,23012844	18,15373953		15,16	IV-20	Backárov potok (Chmelinecký potok)
14060			nevyznačený lomový bod na hraničnej čiare				hraničný vodný tok	49,23003358	18,15388911		14,20	IV-20	Backárov potok (Chmelinecký potok)
14061			nevyznačený lomový bod na hraničnej čiare				hraničný vodný tok	49,22994967	18,15403608		9,93	IV-20	Backárov potok (Chmelinecký potok)
14062			nevyznačený lomový bod na hraničnej čiare				hraničný vodný tok	49,22996292	18,15417092		14,68	IV-20	Backárov potok (Chmelinecký potok)

POPIS ŠTÁTNEJ HRANICE A ZOZNAM SÚRADNÍC A VÝŠOK

Číslo hraničného bodu	Číslo hraničného znaku na nepriamom vyznačení	Iniciála	Popis vyznačenia	Stabilizácia povrchová	Stabilizácia podzemná	Druh ochrany	Popis priebehu štátnej hranice po nasledujúci hraničný bod	φ ETRS89 (°)	λ ETRS89 (°)	h_{el} výška nad elipsoidom (m)	Vzdialenosť po nasledujúci hraničný bod	Číslo hraničnej mapy	Poznámky
1	2	3	4	5	6	7	8	9	10	11	12	13	14
14063			nevyznačený lomový bod na hraničnej čiare				hraničný vodný tok	49,22996347	18,15437250		20,73	IV-20	Backárov potok (Chmelinecký potok)
	14/13	C	medziľahlý hraničný znak osadený na českom území	kamenný medzník	kamenná platňa			49,22988558	18,15460269	534,88		IV-20	
14064			nevyznačený lomový bod na hraničnej čiare				hraničný vodný tok	49,22992328	18,15465039		17,66	IV-20	Backárov potok (Chmelinecký potok)
14065			nevyznačený lomový bod na hraničnej čiare				hraničný vodný tok	49,22991478	18,15489244		10,82	IV-20	Backárov potok (Chmelinecký potok)
14066			nevyznačený lomový bod na hraničnej čiare				hraničný vodný tok	49,22985469	18,15500925		8,58	IV-20	Backárov potok (Chmelinecký potok)
	14/14	S	medziľahlý hraničný znak osadený na slovenskom území	kamenný medzník	kamenná platňa			49,22989986	18,15510628	532,06		IV-20	
14067			nevyznačený lomový bod na hraničnej čiare				hraničný vodný tok	49,22984175	18,15512539		15,13	IV-20	Backárov potok (Chmelinecký potok)
14068			nevyznačený lomový bod na hraničnej čiare				hraničný vodný tok	49,22993419	18,15527786		4,24	IV-20	Backárov potok (Chmelinecký potok)
14069			nevyznačený lomový bod na hraničnej čiare				hraničný vodný tok	49,22991306	18,15532633		3,76	IV-20	Backárov potok (Chmelinecký potok)
14070			nevyznačený lomový bod na hraničnej čiare				hraničný vodný tok	49,22987944	18,15533233		9,80	IV-20	Backárov potok (Chmelinecký potok)
14071			nevyznačený lomový bod na hraničnej čiare				hraničný vodný tok	49,22985381	18,15546106		18,85	IV-20	Backárov potok (Chmelinecký potok)
14072			nevyznačený lomový bod na hraničnej čiare				hraničný vodný tok	49,22970578	18,15558728		12,41	IV-20	Backárov potok (Chmelinecký potok)
14073			nevyznačený lomový bod na hraničnej čiare				hraničný vodný tok	49,22962969	18,15571200		19,65	IV-20	Backárov potok (Chmelinecký potok)
14074			nevyznačený lomový bod na hraničnej čiare				hraničný vodný tok	49,22970439	18,15595644		12,03	IV-20	Backárov potok (Chmelinecký potok)
	14/15	C	medziľahlý hraničný znak osadený na českom území	kamenný medzník	kamenná platňa			49,22948431	18,15590308	535,58		IV-20	
14075			nevyznačený lomový bod na hraničnej čiare				hraničný vodný tok	49,22969169	18,15612050		12,91	IV-20	Backárov potok (Chmelinecký potok)
14076			nevyznačený lomový bod na hraničnej čiare				hraničný vodný tok	49,22958103	18,15617392		8,36	IV-20	Backárov potok (Chmelinecký potok)
	14/16	S	medziľahlý hraničný znak osadený na slovenskom území	kamenný medzník	kamenná platňa			49,22969708	18,15621858	530,73		IV-20	koniec hraničného vodného toku Backárov potok (Chmelinecký potok)

POPIS ŠTÁTNEJ HRANICE A ZOZNAM SÚRADNÍC A VÝŠOK

Číslo hraničného bodu	Číslo hraničného znaku na nepriamom vyznačení	Iniciála	Popis vyznačenia	Stabilizácia povrchová	Stabilizácia podzemná	Druh ochrany	Popis priebehu štátnej hranice po nasledujúci hraničný bod	φ ETRS89 (°)	λ ETRS89 (°)	h_{el} výška nad elipsoidom (m)	Vzdialenosť po nasledujúci hraničný bod	Číslo hraničnej mapy	Poznámky
1	2	3	4	5	6	7	8	9	10	11	12	13	14
14077			nevyznačený lomový bod na hraničnej čiare				priamka	49,22954128	18,15627131		8,28	IV-20	
15		C/S	hlavný hraničný znak osadený na hraničnej čiare	kamenný medzník	kamenná platňa		priamka	49,22946861	18,15629597	533,05	84,11	IV-20	koniec hraničného vodného toku Backárov potok (Chmelinecký potok)
15/1		C/S	medziľahlý hraničný znak osadený na hraničnej čiare	kamenný medzník	kamenná platňa		priamka	49,22874361	18,15596667	558,63	35,82	IV-20	
15/2		C/S	medziľahlý hraničný znak osadený na hraničnej čiare	kamenný medzník	kamenná platňa		priamka	49,22842708	18,15587594	570,64	14,51	IV-20	
15/3		C/S	medziľahlý hraničný znak osadený na hraničnej čiare	kamenný medzník	kamenná platňa		priamka	49,22829842	18,15584289	575,05	36,94	IV-20	
15/4		C/S	medziľahlý hraničný znak osadený na hraničnej čiare	kamenný medzník	kamenná platňa		priamka	49,22798092	18,15569317	584,19	36,13	IV-20	
15/5		C/S	medziľahlý hraničný znak osadený na hraničnej čiare	kamenný medzník	kamenná platňa		priamka	49,22766414	18,15558336	593,49	42,95	IV-20	
15/6		C/S	medziľahlý hraničný znak osadený na hraničnej čiare	kamenný medzník	kamenná platňa		priamka	49,22729675	18,15540136	602,78	63,36	IV-20	
15/7		C/S	medziľahlý hraničný znak osadený na hraničnej čiare	kamenný medzník	kamenná platňa		priamka	49,22673756	18,15523458	617,65	36,46	IV-20	
15/8		C/S	medziľahlý hraničný znak osadený na hraničnej čiare	kamenný medzník	kamenná platňa		priamka	49,22641200	18,15517422	625,78	28,64	IV-20	
15/9		C/S	medziľahlý hraničný znak osadený na hraničnej čiare	kamenný medzník	kamenná platňa		priamka	49,22616069	18,15508828	630,62	43,04	IV-20	
15/10		C/S	medziľahlý hraničný znak osadený na hraničnej čiare	kamenný medzník	kamenná platňa		priamka	49,22578719	18,15493272	635,57	27,53	IV-20	
15/11		C/S	medziľahlý hraničný znak osadený na hraničnej čiare	kamenný medzník	kamenná platňa		priamka	49,22554333	18,15486733	637,18	26,43	IV-20	
15/12		C/S	medziľahlý hraničný znak osadený na hraničnej čiare	kamenný medzník	kamenná platňa		priamka	49,22531733	18,15475536	635,72	33,43	IV-20	
15/13		C/S	medziľahlý hraničný znak osadený na hraničnej čiare	kamenný medzník	kamenná platňa		priamka	49,22502781	18,15463153	629,80	15,15	IV-20	
15/14		C/S	medziľahlý hraničný znak osadený na hraničnej čiare	kamenný medzník	kamenná platňa		priamka	49,22491194	18,15452197	629,02	21,08	IV-20	
15/15		C/S	medziľahlý hraničný znak osadený na hraničnej čiare	kamenný medzník	kamenná platňa		priamka	49,22475075	18,15436964	621,37	38,89	IV-20	
15/16		C/S	medziľahlý hraničný znak osadený na hraničnej čiare	kamenný medzník	kamenná platňa		priamka	49,22440639	18,15446306	629,12	127,74	IV-20	

POPIS ŠTÁTNEJ HRANICE A ZOZNAM SÚRADNÍC A VÝŠOK

Číslo hraničného bodu	Číslo hraničného znaku na nepriamom vyznačení	Iniciála	Popis vyznačenia	Stabilizácia povrchová	Stabilizácia podzemná	Druh ochrany	Popis priebehu štátnej hranice po nasledujúci hraničný bod	φ ETRS89 (°)	λ ETRS89 (°)	h_{el} výška nad elipsoidom (m)	Vzdialenosť po nasledujúci hraničný bod	Číslo hraničnej mapy	Poznámky
1	2	3	4	5	6	7	8	9	10	11	12	13	14
15/17		C/S	medziľahlý hraničný znak osadený na hraničnej čiare	kamenný medzník	kamenná platňa		priamka	49,22328214	18,15410300	617,12	23,24	IV-21	
15/18		C/S	medziľahlý hraničný znak osadený na hraničnej čiare	kamenný medzník	kamenná platňa		priamka	49,22307317	18,15409664	612,22	19,66	IV-21	
15/19		C/S	medziľahlý hraničný znak osadený na hraničnej čiare	kamenný medzník	kamenná platňa		priamka	49,22290656	18,15400617	608,21	50,54	IV-21	
15/20		C/S	medziľahlý hraničný znak osadený na hraničnej čiare	kamenný medzník	kamenná platňa		priamka	49,22246358	18,15385061	595,91	23,13	IV-21	
15/21		C/S	medziľahlý hraničný znak osadený na hraničnej čiare	kamenný medzník			priamka	49,22225839	18,15379842	589,81	26,40	IV-21	pôvodná stabilizácia
15/22		C/S	medziľahlý hraničný znak osadený na hraničnej čiare	kamenný medzník	kamenná platňa		priamka	49,22203222	18,15368814	581,73	19,90	IV-21	
15/23		C/S	medziľahlý hraničný znak osadený na hraničnej čiare	kamenný medzník	kamenná platňa		priamka	49,22185369	18,15367022	575,89	8,24	IV-21	
15/24		C/S	medziľahlý hraničný znak osadený na hraničnej čiare	kamenný medzník	kamenná platňa		priamka	49,22178431	18,15363031	573,04	32,78	IV-21	
15/25		C/S	medziľahlý hraničný znak osadený na hraničnej čiare		kamenná platňa		priamka	49,22149706	18,15352889		48,84	IV-21	dočasne bez povrchovej stabilizácie
15/26		C/S	medziľahlý hraničný znak osadený na hraničnej čiare	kamenný medzník	kamenná platňa		priamka	49,22108489	18,15329783	546,18	16,78	IV-21	
15/27		C/S	medziľahlý hraničný znak osadený na hraničnej čiare		kamenná platňa		priamka	49,22094356	18,15321703		37,01	IV-21	dočasne bez povrchovej stabilizácie
15/28		C/S	medziľahlý hraničný znak osadený na hraničnej čiare	kamenný medzník	kamenná platňa		priamka	49,22062003	18,15309772	530,33	38,65	IV-21	
16		C/S	hlavný hraničný znak osadený na hraničnej čiare	kamenný medzník			priamka	49,22027692	18,15301292	524,53	67,37	IV-21	
16/1		C/S	medziľahlý hraničný znak osadený na hraničnej čiare	kamenný medzník	kamenná platňa		priamka	49,21969997	18,15273050	511,90	11,76	IV-21	
16/2		C/S	medziľahlý hraničný znak osadený na hraničnej čiare	kamenný medzník			priamka	49,21960267	18,15266753	507,86	13,48	IV-21	pôvodná stabilizácia
16/3		C/S	medziľahlý hraničný znak osadený na hraničnej čiare	kamenný medzník			priamka	49,21948364	18,15270211	508,51	49,80	IV-21	pôvodná stabilizácia
16/4		C/S	medziľahlý hraničný znak osadený na hraničnej čiare	kamenný medzník	kamenná platňa		priamka	49,21904658	18,15285133	503,73	59,97	IV-21	
16/5		C/S	medziľahlý hraničný znak osadený na hraničnej čiare	kamenný medzník	kamenná platňa		priamka	49,21855733	18,15319750	500,62	38,28	IV-21	

POPIS ŠTÁTNEJ HRANICE A ZOZNAM SÚRADNÍC A VÝŠOK

Číslo hraničného bodu	Číslo hraničného znaku na nepriamom vyznačení	Iniciála	Popis vyznačenia	Stabilizácia povrchová	Stabilizácia podzemná	Druh ochrany	Popis priebehu štátnej hranice po nasledujúci hraničný bod	φ ETRS89 (°)	λ ETRS89 (°)	h_{el} výška nad elipsoidom (m)	Vzdialenosť po nasledujúci hraničný bod	Číslo hraničnej mapy	Poznámky
1	2	3	4	5	6	7	8	9	10	11	12	13	14
16/6		C/S	medziľahlý hraničný znak osadený na hraničnej čiare	kamenný medzník	kamenná platňa		priamka	49,21824703	18,15342503	496,76	87,79	IV-21	
16/7		C/S	medziľahlý hraničný znak osadený na hraničnej čiare	kamenný medzník	kamenná platňa		priamka	49,21752964	18,15392831	491,48	64,86	IV-21	
16/8		C/S	medziľahlý hraničný znak osadený na hraničnej čiare	kamenný medzník	kamenná platňa		priamka	49,21702306	18,15436958	487,28	44,42	IV-22	
16/9		C/S	medziľahlý hraničný znak osadený na hraničnej čiare	kamenný medzník	kamenná platňa		priamka	49,21665500	18,15460628	486,55	60,20	IV-22	
	16/10	C	medziľahlý hraničný znak osadený na českom území	kamenný medzník	kamenná platňa			49,21620144	18,15482392	481,95		IV-22	začiatok hraničného vodného toku Dešňanka (Dešňanka)
	16/11	S	medziľahlý hraničný znak osadený na slovenskom území	kamenný medzník	kamenná platňa			49,21620825	18,15489200	481,06		IV-22	začiatok hraničného vodného toku Dešňanka (Dešňanka)
17001			nevyznačený lomový bod na hraničnej čiare				hraničný vodný tok	49,21615175	18,15491103		13,65	IV-22	Dešňanka (Dešňanka)
	17	S	hlavný hraničný znak osadený na slovenskom území	kamenný medzník	kamenná platňa			49,21613261	18,15492261	481,43		IV-22	začiatok hraničného vodného toku Dešňanka (Dešňanka)
17002			nevyznačený lomový bod na hraničnej čiare				hraničný vodný tok	49,21612106	18,15472964		13,30	IV-22	Dešňanka (Dešňanka)
17003			nevyznačený lomový bod na hraničnej čiare				hraničný vodný tok	49,21605903	18,15457353		12,62	IV-22	Dešňanka (Dešňanka)
	17/1	C	medziľahlý hraničný znak osadený na českom území	kamenný medzník	kamenná platňa			49,21608531	18,15447158	483,64		IV-22	
17004			nevyznačený lomový bod na hraničnej čiare				hraničný vodný tok	49,21600792	18,15441886		38,58	IV-22	Dešňanka (Dešňanka)
17005			nevyznačený lomový bod na hraničnej čiare				hraničný vodný tok	49,21582472	18,15396914		9,13	IV-22	Dešňanka (Dešňanka)
17006			nevyznačený lomový bod na hraničnej čiare				hraničný vodný tok	49,21582875	18,15384392		9,86	IV-22	Dešňanka (Dešňanka)
	17/2	S	medziľahlý hraničný znak osadený na slovenskom území	kamenný medzník	kamenná platňa			49,21582550	18,15372611	482,86		IV-22	
17007			nevyznačený lomový bod na hraničnej čiare				hraničný vodný tok	49,21585994	18,15371725		10,91	IV-22	Dešňanka (Dešňanka)
17008			nevyznačený lomový bod na hraničnej čiare				hraničný vodný tok	49,21585453	18,15356775		9,74	IV-22	Dešňanka (Dešňanka)
17009			nevyznačený lomový bod na hraničnej čiare				hraničný vodný tok	49,21582231	18,15344336		11,60	IV-22	Dešňanka (Dešňanka)

POPIS ŠTÁTNEJ HRANICE A ZOZNAM SÚRADNÍC A VÝŠOK

Číslo hraničného bodu	Číslo hraničného znaku na nepriamom vyznačení	Iniciála	Popis vyznačenia	Stabilizácia povrchová	Stabilizácia podzemná	Druh ochrany	Popis priebehu štátnej hranice po nasledujúci hraničný bod	φ ETRS89 (°)	λ ETRS89 (°)	h_{el} výška nad elipsoidom (m)	Vzdialenosť po nasledujúci hraničný bod	Číslo hraničnej mapy	Poznámky
1	2	3	4	5	6	7	8	9	10	11	12	13	14
17010			nevyznačený lomový bod na hraničnej čiare				hraničný vodný tok	49,21572358	18,15339192		11,64	IV-22	Dešňanka (Dešňanka)
17011			nevyznačený lomový bod na hraničnej čiare				hraničný vodný tok	49,21568067	18,15324622		11,26	IV-22	Dešňanka (Dešňanka)
	17/3	C	medziľahlý hraničný znak osadený na českom území	kamenný medzník	kamenná platňa			49,21572006	18,15312600	485,09		IV-22	
17012			nevyznačený lomový bod na hraničnej čiare				hraničný vodný tok	49,21567536	18,15309189		8,21	IV-22	Dešňanka (Dešňanka)
17013			nevyznačený lomový bod na hraničnej čiare				hraničný vodný tok	49,21564989	18,15298617		19,03	IV-22	Dešňanka (Dešňanka)
17014			nevyznačený lomový bod na hraničnej čiare				hraničný vodný tok	49,21564756	18,15272494		6,49	IV-22	Dešňanka (Dešňanka)
17015			nevyznačený lomový bod na hraničnej čiare				hraničný vodný tok	49,21560506	18,15266392		11,45	IV-22	Dešňanka (Dešňanka)
	17/4	S	medziľahlý hraničný znak osadený na slovenskom území	kamenný medzník	kamenná platňa			49,21557597	18,15252567	487,16		IV-22	
17016			nevyznačený lomový bod na hraničnej čiare				hraničný vodný tok	49,21562944	18,15251117		16,39	IV-22	Dešňanka (Dešňanka)
17017			nevyznačený lomový bod na hraničnej čiare				hraničný vodný tok	49,21577061	18,15244656		13,24	IV-22	Dešňanka (Dešňanka)
17018			nevyznačený lomový bod na hraničnej čiare				hraničný vodný tok	49,21588714	18,15248406		9,37	IV-22	Dešňanka (Dešňanka)
17019			nevyznačený lomový bod na hraničnej čiare				hraničný vodný tok	49,21589686	18,15235625		14,56	IV-22	Dešňanka (Dešňanka)
17020			nevyznačený lomový bod na hraničnej čiare				hraničný vodný tok	49,21581678	18,15219814		4,50	IV-22	Dešňanka (Dešňanka)
17021			nevyznačený lomový bod na hraničnej čiare				hraničný vodný tok	49,21577944	18,15217406		16,96	IV-22	Dešňanka (Dešňanka)
	17/5	C	medziľahlý hraničný znak osadený na českom území	kamenný medzník	kamenná platňa			49,21585953	18,15202956	491,42		IV-22	
17022			nevyznačený lomový bod na hraničnej čiare				hraničný vodný tok	49,21578472	18,15194144		18,01	IV-22	Dešňanka (Dešňanka)
17023			nevyznačený lomový bod na hraničnej čiare				hraničný vodný tok	49,21565042	18,15180325		8,31	IV-22	Dešňanka (Dešňanka)
17024			nevyznačený lomový bod na hraničnej čiare				hraničný vodný tok	49,21563872	18,15169058		14,61	IV-22	Dešňanka (Dešňanka)

POPIS ŠTÁTNEJ HRANICE A ZOZNAM SÚRADNÍC A VÝŠOK

Číslo hraničného bodu	Číslo hraničného znaku na nepriamom vyznačení	Iniciála	Popis vyznačenia	Stabilizácia povrchová	Stabilizácia podzemná	Druh ochrany	Popis priebehu štátnej hranice po nasledujúci hraničný bod	φ ETRS89 (°)	λ ETRS89 (°)	h_{el} výška nad elipsoidom (m)	Vzdialenosť po nasledujúci hraničný bod	Číslo hraničnej mapy	Poznámky
1	2	3	4	5	6	7	8	9	10	11	12	13	14
17025			nevyznačený lomový bod na hraničnej čiare				hraničný vodný tok	49,21569411	18,15150872		30,98	IV-22	Dešňanka (Dešňanka)
17026			nevyznačený lomový bod na hraničnej čiare				hraničný vodný tok	49,21561944	18,15109897		4,58	IV-22	Dešňanka (Dešňanka)
17027			nevyznačený lomový bod na hraničnej čiare				hraničný vodný tok	49,21562544	18,15103672		16,35	IV-22	Dešňanka (Dešňanka)
17028			nevyznačený lomový bod na hraničnej čiare				hraničný vodný tok	49,21551347	18,15089128		15,36	IV-22	Dešňanka (Dešňanka)
17029			nevyznačený lomový bod na hraničnej čiare				hraničný vodný tok	49,21543061	18,15072267		8,82	IV-22	Dešňanka (Dešňanka)
17030			nevyznačený lomový bod na hraničnej čiare				hraničný vodný tok	49,21541939	18,15060275		20,08	IV-22	Dešňanka (Dešňanka)
17031			nevyznačený lomový bod na hraničnej čiare				hraničný vodný tok	49,21532050	18,15037206		7,34	IV-22	Dešňanka (Dešňanka)
17032			nevyznačený lomový bod na hraničnej čiare				hraničný vodný tok	49,21526336	18,15032169		6,00	IV-22	Dešňanka (Dešňanka)
17033			nevyznačený lomový bod na hraničnej čiare				hraničný vodný tok	49,21523825	18,15024883		3,87	IV-22	Dešňanka (Dešňanka)
17034			nevyznačený lomový bod na hraničnej čiare				hraničný vodný tok	49,21522628	18,15019892		7,51	IV-22	Dešňanka (Dešňanka)
17035			nevyznačený lomový bod na hraničnej čiare				hraničný vodný tok	49,21516028	18,15017672		12,54	IV-22	Dešňanka (Dešňanka)
17036			nevyznačený lomový bod na hraničnej čiare				hraničný vodný tok	49,21509736	18,15003383		12,46	IV-22	Dešňanka (Dešňanka)
	17/6	S	medzířahlý hraničný znak osadený na slovenskom území	kamenný medzník	kamenná platňa			49,21500775	18,14999453	493,70		IV-22	
17037			nevyznačený lomový bod na hraničnej čiare				hraničný vodný tok	49,21500886	18,14992894		10,78	IV-22	Dešňanka (Dešňanka)
17038			nevyznačený lomový bod na hraničnej čiare				hraničný vodný tok	49,21497781	18,14978881		19,54	IV-22	Dešňanka (Dešňanka)
17039			nevyznačený lomový bod na hraničnej čiare				hraničný vodný tok	49,21488733	18,14955878		8,34	IV-22	Dešňanka (Dešňanka)
17040			nevyznačený lomový bod na hraničnej čiare				hraničný vodný tok	49,21490756	18,14944861		7,85	IV-22	Dešňanka (Dešňanka)
17041			nevyznačený lomový bod na hraničnej čiare				hraničný vodný tok	49,21488719	18,14934536		8,17	IV-22	Dešňanka (Dešňanka)

POPIS ŠTÁTNEJ HRANICE A ZOZNAM SÚRADNÍC A VÝŠOK

Číslo hraničného bodu	Číslo hraničného znaku na nepriamom vyznačení	Iniciála	Popis vyznačenia	Stabilizácia povrchová	Stabilizácia podzemná	Druh ochrany	Popis priebehu štátnej hranice po nasledujúci hraničný bod	φ ETRS89 (°)	λ ETRS89 (°)	h_{el} výška nad elipsoidom (m)	Vzdialenosť po nasledujúci hraničný bod	Číslo hraničnej mapy	Poznámky
1	2	3	4	5	6	7	8	9	10	11	12	13	14
17042			nevyznačený lomový bod na hraničnej čiare				hraničný vodný tok	49,21492122	18,14924603		9,25	IV-22	Dešňianka (Dešňanka)
	17/7	C	medziľahlý hraničný znak osadený na českom území	kamenný medzník	kamenná platňa			49,21501033	18,14919772	496,38		IV-22	
17043			nevyznačený lomový bod na hraničnej čiare				hraničný vodný tok	49,21493783	18,14912158		22,53	IV-22	Dešňianka (Dešňanka)
17044			nevyznačený lomový bod na hraničnej čiare				hraničný vodný tok	49,21499856	18,14882658		7,83	IV-22	Dešňianka (Dešňanka)
17045			nevyznačený lomový bod na hraničnej čiare				hraničný vodný tok	49,21500733	18,14871997		17,19	IV-22	Dešňianka (Dešňanka)
	17/8	S	medziľahlý hraničný znak osadený na slovenskom území	kamenný medzník	kamenná platňa			49,21494628	18,14865444	496,36		IV-22	
17046			nevyznačený lomový bod na hraničnej čiare				hraničný vodný tok	49,21496533	18,14849286		15,74	IV-22	Dešňianka (Dešňanka)
17047			nevyznačený lomový bod na hraničnej čiare				hraničný vodný tok	49,21501278	18,14828933		9,08	IV-22	Dešňianka (Dešňanka)
17048			nevyznačený lomový bod na hraničnej čiare				hraničný vodný tok	49,21499408	18,14816794		16,26	IV-22	Dešňianka (Dešňanka)
	17/9	C	medziľahlý hraničný znak osadený na českom území	kamenný medzník	kamenná platňa			49,21490206	18,14803644	498,11		IV-22	koniec hraničného vodného toku Dešňianka (Dešňanka)
17049			nevyznačený lomový bod na hraničnej čiare				priamka	49,21486058	18,14807694		5,35	IV-22	
18			hlavný hraničný znak osadený na hraničnej čiare	kamenný medzník	kamenná platňa		priamka	49,21482003	18,14811656	499,06	25,60	IV-22	koniec hraničného vodného toku Dešňianka (Dešňanka)
18/1		C/S	medziľahlý hraničný znak osadený na hraničnej čiare	kamenný medzník	kamenná platňa		priamka	49,21459225	18,14816758	502,23	64,78	IV-22	
18/2		C/S	medziľahlý hraničný znak osadený na hraničnej čiare	kamenný medzník	kamenná platňa		priamka	49,21402497	18,14836936	512,75	35,77	IV-22	
18/3		C/S	medziľahlý hraničný znak osadený na hraničnej čiare	kamenný medzník	kamenná platňa		priamka	49,21372689	18,14855414	522,56	21,07	IV-22	
18/4		C/S	medziľahlý hraničný znak osadený na hraničnej čiare	kamenný medzník			priamka	49,21353903	18,14859142	530,44	28,87	IV-22	pôvodná stabilizácia
18/5		C/S	medziľahlý hraničný znak osadený na hraničnej čiare	kamenný medzník	kamenná platňa		priamka	49,21328100	18,14863475	534,51	36,48	IV-22	
18/6		C/S	medziľahlý hraničný znak osadený na hraničnej čiare	kamenný medzník	kamenná platňa		priamka	49,21295342	18,14860917	538,07	70,05	IV-22	

POPIS ŠTÁTNEJ HRANICE A ZOZNAM SÚRADNÍC A VÝŠOK

Číslo hraničného bodu	Číslo hraničného znaku na nepriamom vyznačení	Iniciála	Popis vyznačenia	Stabilizácia povrchová	Stabilizácia podzemná	Druh ochrany	Popis priebehu štátnej hranice po nasledujúci hraničný bod	φ ETRS89 (°)	λ ETRS89 (°)	h_{el} výška nad elipsoidom (m)	Vzdialenosť po nasledujúci hraničný bod	Číslo hraničnej mapy	Poznámky
1	2	3	4	5	6	7	8	9	10	11	12	13	14
18/7		C/S	medziľahlý hraničný znak osadený na hraničnej čiare	kamenný medzník	kamenná platňa		priamka	49,21232419	18,14865158	554,85	21,58	IV-23	
18/8		C/S	medziľahlý hraničný znak osadený na hraničnej čiare	kamenný medzník	kamenná platňa		priamka	49,21213044	18,14866897	563,78	22,40	IV-23	
18/9		C/S	medziľahlý hraničný znak osadený na hraničnej čiare	kamenný medzník	kamenná platňa		priamka	49,21192947	18,14864786	574,57	25,57	IV-23	
18/10		C/S	medziľahlý hraničný znak osadený na hraničnej čiare	kamenný medzník	kamenná platňa		priamka	49,21170050	18,14861572	582,82	42,87	IV-23	
18/11		C/S	medziľahlý hraničný znak osadený na hraničnej čiare	kamenný medzník	kamenná platňa		priamka	49,21131664	18,14856147	592,56	38,12	IV-23	
18/12		C/S	medziľahlý hraničný znak osadený na hraničnej čiare	kamenný medzník	kamenná platňa		priamka	49,21097492	18,14852008	600,17	47,80	IV-23	
18/13		C/S	medziľahlý hraničný znak osadený na hraničnej čiare	kamenný medzník	kamenná platňa		priamka	49,21054542	18,14849528	608,47	48,26	IV-23	
18/14		C/S	medziľahlý hraničný znak osadený na hraničnej čiare	kamenný medzník	kamenná platňa		priamka	49,21011867	18,14861508	610,35	44,86	IV-23	
18/15		C/S	medziľahlý hraničný znak osadený na hraničnej čiare	kamenný medzník	kamenná platňa		priamka	49,20971939	18,14870333	604,18	38,04	IV-23	
18/16		C/S	medziľahlý hraničný znak osadený na hraničnej čiare	kamenný medzník	kamenná platňa		priamka	49,20937797	18,14873417	595,50	44,61	IV-23	
18/17		C/S	medziľahlý hraničný znak osadený na hraničnej čiare	kamenný medzník	kamenná platňa		priamka	49,20898039	18,14881550	585,76	53,62	IV-23	
18/18		C/S	medziľahlý hraničný znak osadený na hraničnej čiare	kamenný medzník	kamenná platňa		priamka	49,20849836	18,14883489	579,45	59,21	IV-23	
18/19		C/S	medziľahlý hraničný znak osadený na hraničnej čiare	kamenný medzník	kamenná platňa		priamka	49,20796606	18,14885558	568,34	63,54	IV-23	
18/20		C/S	medziľahlý hraničný znak osadený na hraničnej čiare	kamenný medzník	kamenná platňa		priamka	49,20739525	18,14889603	550,41	81,30	IV-23	
18/21		C/S	medziľahlý hraničný znak osadený na hraničnej čiare	kamenný medzník	kamenná platňa		priamka	49,20666789	18,14900803	527,34	114,84	IV-23	
18/22		C/S	medziľahlý hraničný znak osadený na hraničnej čiare	kamenný medzník	kamenná platňa		priamka	49,20565261	18,14929575	509,24	62,99	IV-24	
18/23		C/S	medziľahlý hraničný znak osadený na hraničnej čiare	kamenný medzník	kamenná platňa		priamka	49,20508886	18,14938044	497,47	2,71	IV-24	začiatok hraničného vodného toku Rôtovský potok (Bílá Voda)
19001			nevyznačený lomový bod na hraničnej čiare				hraničný vodný tok	49,20506625	18,14936656		9,29	IV-24	Rôtovský potok (Bílá Voda)

POPIS ŠTÁTNEJ HRANICE A ZOZNAM SÚRADNÍC A VÝŠOK

Číslo hraničného bodu	Číslo hraničného znaku na nepriamom vyznačení	Iniciála	Popis vyznačenia	Stabilizácia povrchová	Stabilizácia podzemná	Druh ochrany	Popis priebehu štátnej hranice po nasledujúci hraničný bod	φ ETRS89 (°)	λ ETRS89 (°)	h_{el} výška nad elipsoidom (m)	Vzdialenosť po nasledujúci hraničný bod	Číslo hraničnej mapy	Poznámky
1	2	3	4	5	6	7	8	9	10	11	12	13	14
	19	S	hlavný hraničný znak osadený na slovenskom území	kamenný medzník				49,20502156	18,14933892	497,41		IV-24	začiatok hraničného vodného toku Rôtovský potok (Bílá Voda), pôvodná stabilizácia
19002			nevyznačený lomový bod na hraničnej čiare				hraničný vodný tok	49,20508642	18,14924275		23,17	IV-24	Rôtovský potok (Bílá Voda)
	19/1	C	medzířahlý hraničný znak osadený na českom území	kamenný medzník	kamenná platňa			49,20520261	18,14903358	498,37		IV-24	
19003			nevyznačený lomový bod na hraničnej čiare				hraničný vodný tok	49,20516378	18,14894750		4,89	IV-24	Rôtovský potok (Bílá Voda)
19004			nevyznačený lomový bod na hraničnej čiare				hraničný vodný tok	49,20516544	18,14888047		11,48	IV-24	Rôtovský potok (Bílá Voda)
19005			nevyznačený lomový bod na hraničnej čiare				hraničný vodný tok	49,20508350	18,14878467		5,80	IV-24	Rôtovský potok (Bílá Voda)
19006			nevyznačený lomový bod na hraničnej čiare				hraničný vodný tok	49,20509731	18,14870786		9,66	IV-24	Rôtovský potok (Bílá Voda)
19007			nevyznačený lomový bod na hraničnej čiare				hraničný vodný tok	49,20502575	18,14863269		4,97	IV-24	Rôtovský potok (Bílá Voda)
19008			nevyznačený lomový bod na hraničnej čiare				hraničný vodný tok	49,20498133	18,14864058		8,59	IV-24	Rôtovský potok (Bílá Voda)
19009			nevyznačený lomový bod na hraničnej čiare				hraničný vodný tok	49,20492236	18,14856442		23,74	IV-24	Rôtovský potok (Bílá Voda)
19010			nevyznačený lomový bod na hraničnej čiare				hraničný vodný tok	49,20483339	18,14826825		7,29	IV-24	Rôtovský potok (Bílá Voda)
19011			nevyznačený lomový bod na hraničnej čiare				hraničný vodný tok	49,20486633	18,14818175		6,32	IV-24	Rôtovský potok (Bílá Voda)
19012			nevyznačený lomový bod na hraničnej čiare				hraničný vodný tok	49,20492317	18,14817911		6,49	IV-24	Rôtovský potok (Bílá Voda)
19013			nevyznačený lomový bod na hraničnej čiare				hraničný vodný tok	49,20493208	18,14809111		13,52	IV-24	Rôtovský potok (Bílá Voda)
19014			nevyznačený lomový bod na hraničnej čiare				hraničný vodný tok	49,20487322	18,14792872		6,68	IV-24	Rôtovský potok (Bílá Voda)
19015			nevyznačený lomový bod na hraničnej čiare				hraničný vodný tok	49,20483275	18,14786097		10,94	IV-24	Rôtovský potok (Bílá Voda)
19016			nevyznačený lomový bod na hraničnej čiare				hraničný vodný tok	49,20481181	18,14771431		14,26	IV-24	Rôtovský potok (Bílá Voda)
	19/2	S	medzířahlý hraničný znak osadený na slovenskom území	kamenný medzník	kamenná platňa			49,20475536	18,14756139	504,82		IV-24	

POPIS ŠTÁTNEJ HRANICE A ZOZNAM SÚRADNÍC A VÝŠOK

Číslo hraničného bodu	Číslo hraničného znaku na nepriamom vyznačení	Iniciála	Popis vyznačenia	Stabilizácia povrchová	Stabilizácia podzemná	Druh ochrany	Popis priebehu štátnej hranice po nasledujúci hraničný bod	φ ETRS89 (°)	λ ETRS89 (°)	h_{el} výška nad elipsoidom (m)	Vzdialenosť po nasledujúci hraničný bod	Číslo hraničnej mapy	Poznámky
1	2	3	4	5	6	7	8	9	10	11	12	13	14
19017			nevyznačený lomový bod na hraničnej čiare				hraničný vodný tok	49,20484250	18,14752433		13,25	IV-24	Rôtovský potok (Bílá Voda)
19018			nevyznačený lomový bod na hraničnej čiare				hraničný vodný tok	49,20483103	18,14734333		3,09	IV-24	Rôtovský potok (Bílá Voda)
19019			nevyznačený lomový bod na hraničnej čiare				hraničný vodný tok	49,20483972	18,14730303		5,91	IV-24	Rôtovský potok (Bílá Voda)
19020			nevyznačený lomový bod na hraničnej čiare				hraničný vodný tok	49,20486308	18,14723019		7,24	IV-24	Rôtovský potok (Bílá Voda)
	19/3	C	medziľahlý hraničný znak osadený na českom území	kamenný medzník	kamenná platňa			49,20491517	18,14715853	505,46		IV-24	koniec hraničného vodného toku Rôtovský potok (Bílá Voda)
19021			nevyznačený lomový bod na hraničnej čiare				priamka	49,20489078	18,14714025		10,53	IV-24	
19/4		C/S	medziľahlý hraničný znak osadený na hraničnej čiare	kamenný medzník	kamenná platňa		priamka	49,20480578	18,14707650	506,71	22,04	IV-24	koniec hraničného vodného toku Rôtovský potok (Bílá Voda)
19/5		C/S	medziľahlý hraničný znak osadený na hraničnej čiare	kamenný medzník	kamenná platňa		priamka	49,20462794	18,14694314	511,97	37,42	IV-24	
19/6		C/S	medziľahlý hraničný znak osadený na hraničnej čiare	kamenný medzník	kamenná platňa		priamka	49,20432667	18,14671425	517,16	49,15	IV-24	
19/7		C/S	medziľahlý hraničný znak osadený na hraničnej čiare	kamenný medzník	kamenná platňa		priamka	49,20390489	18,14651275	525,75	70,40	IV-24	
19/8		C/S	medziľahlý hraničný znak osadený na hraničnej čiare	kamenný medzník	kamenná platňa		priamka	49,20332031	18,14614161	539,95	88,14	IV-24	
19/9		C/S	medziľahlý hraničný znak osadený na hraničnej čiare	kamenný medzník			priamka	49,20258953	18,14567336	556,23	51,40	IV-24	pôvodná stabilizácia
19/10		C/S	medziľahlý hraničný znak osadený na hraničnej čiare	kamenný medzník	kamenná platňa		priamka	49,20215725	18,14542347	565,87	36,84	IV-24	
19/11		C/S	medziľahlý hraničný znak osadený na hraničnej čiare	kamenný medzník			priamka	49,20186006	18,14520017	577,58	48,81	IV-24	pôvodná stabilizácia
19/12		C/S	medziľahlý hraničný znak osadený na hraničnej čiare	kamenný medzník			priamka	49,20145275	18,14495072	597,13	37,38	IV-24	pôvodná stabilizácia
19/13		C/S	medziľahlý hraničný znak osadený na hraničnej čiare	kamenný medzník	kamenná platňa		priamka	49,20114942	18,14472978	609,55	104,27	IV-24	
19/14		C/S	medziľahlý hraničný znak osadený na hraničnej čiare	kamenný medzník	kamenná platňa		priamka	49,20028828	18,14416375	636,70	23,99	IV-25	
19/15		C/S	medziľahlý hraničný znak osadený na hraničnej čiare	kamenný medzník			priamka	49,20008372	18,14405925	637,61	49,97	IV-25	pôvodná stabilizácia

POPIS ŠTÁTNEJ HRANICE A ZOZNAM SÚRADNÍC A VÝŠOK

Číslo hraničného bodu	Číslo hraničného znaku na nepriamom vyznačení	Iniciála	Popis vyznačenia	Stabilizácia povrchová	Stabilizácia podzemná	Druh ochrany	Popis priebehu štátnej hranice po nasledujúci hraničný bod	φ ETRS89 (°)	λ ETRS89 (°)	h_{el} výška nad elipsoidom (m)	Vzdialenosť po nasledujúci hraničný bod	Číslo hraničnej mapy	Poznámky
1	2	3	4	5	6	7	8	9	10	11	12	13	14
19/16		C/S	medziľahlý hraničný znak osadený na hraničnej čiare	kamenný medzník	kamenná platňa		priamka	49,19965214	18,14386733	630,50	20,54	IV-25	
19/17		C/S	medziľahlý hraničný znak osadený na hraničnej čiare	kamenný medzník	kamenná platňa		priamka	49,19946836	18,14383942	626,93	37,24	IV-25	
19/18		C/S	medziľahlý hraničný znak osadený na hraničnej čiare	kamenný medzník	kamenná platňa		priamka	49,19913506	18,14378986	617,05	67,26	IV-25	
19/19		C/S	medziľahlý hraničný znak osadený na hraničnej čiare	kamenný medzník	kamenná platňa		priamka	49,19862411	18,14329589	599,63	75,09	IV-25	
19/20		C/S	medziľahlý hraničný znak osadený na hraničnej čiare	kamenný medzník			priamka	49,19799064	18,14293933	605,03	8,93	IV-25	pôvodná stabilizácia
19/21		C/S	medziľahlý hraničný znak osadený na hraničnej čiare	kamenný medzník			priamka	49,19791586	18,14289450	606,06	33,08	IV-25	pôvodná stabilizácia
19/22		C/S	medziľahlý hraničný znak osadený na hraničnej čiare	kamenný medzník	kamenná platňa		priamka	49,19763947	18,14272694	602,50	30,17	IV-25	
19/23		C/S	medziľahlý hraničný znak osadený na hraničnej čiare	kamenný medzník	kamenná platňa		priamka	49,19738042	18,14260350	606,20	22,36	IV-25	
19/24		C/S	medziľahlý hraničný znak osadený na hraničnej čiare	kamenný medzník			priamka	49,19719158	18,14249864	616,48	22,86	IV-25	pôvodná stabilizácia
19/25		C/S	medziľahlý hraničný znak osadený na hraničnej čiare	kamenný medzník	kamenná platňa		priamka	49,19699844	18,14239097	624,75	37,54	IV-25	
19/26		C/S	medziľahlý hraničný znak osadený na hraničnej čiare	kamenný medzník	kamenná platňa		priamka	49,19674494	18,14205078	638,28	43,13	IV-26	
19/27		C/S	medziľahlý hraničný znak osadený na hraničnej čiare	kamenný medzník	kamenná platňa		priamka	49,19645125	18,14166431	654,27	46,61	IV-26	
19/28		C/S	medziľahlý hraničný znak osadený na hraničnej čiare	kamenný medzník	kamenná platňa		priamka	49,19608369	18,14135700	675,10	46,38	IV-26	
19/29		C/S	medziľahlý hraničný znak osadený na hraničnej čiare	kamenný medzník	kamenná platňa		priamka	49,19575689	18,14096156	687,71	12,67	IV-26	
19/30		C/S	medziľahlý hraničný znak osadený na hraničnej čiare	kamenný medzník			priamka	49,19567997	18,14083347	692,04	56,53	IV-26	pôvodná stabilizácia
19/31		C/S	medziľahlý hraničný znak osadený na hraničnej čiare	kamenný medzník	kamenná platňa		priamka	49,19535136	18,14024167	710,76	21,86	IV-26	
19/32		C/S	medziľahlý hraničný znak osadený na hraničnej čiare	kamenný medzník	kamenná platňa		priamka	49,19520997	18,14003331	716,10	21,81	IV-26	
20		C/S	hlavný hraničný znak osadený na hraničnej čiare	kamenný medzník			priamka	49,19506894	18,13982528	719,75	24,52	IV-26	pôvodná stabilizácia

POPIS ŠTÁTNEJ HRANICE A ZOZNAM SÚRADNÍC A VÝŠOK

Číslo hraničného bodu	Číslo hraničného znaku na nepriamom vyznačení	Iniciála	Popis vyznačenia	Stabilizácia povrchová	Stabilizácia podzemná	Druh ochrany	Popis priebehu štátnej hranice po nasledujúci hraničný bod	φ ETRS89 (°)	λ ETRS89 (°)	h_{el} výška nad elipsoidom (m)	Vzdialenosť po nasledujúci hraničný bod	Číslo hraničnej mapy	Poznámky
1	2	3	4	5	6	7	8	9	10	11	12	13	14
20/1		C/S	medziľahlý hraničný znak osadený na hraničnej čiare	kamenný medzník	kamenná platňa		priamka	49,19492800	18,13956653	716,66	48,48	IV-26	
20/2		C/S	medziľahlý hraničný znak osadený na hraničnej čiare	kamenný medzník	kamenná platňa		priamka	49,19466347	18,13903783	705,97	25,53	IV-26	
20/3		C/S	medziľahlý hraničný znak osadený na hraničnej čiare	kamenný medzník	kamenná platňa		priamka	49,19450733	18,13878111	697,35	29,39	IV-26	
20/4		C/S	medziľahlý hraničný znak osadený na hraničnej čiare	kamenný medzník	kamenná platňa		priamka	49,19431000	18,13851269	685,14	67,32	IV-26	
20/5		C/S	medziľahlý hraničný znak osadený na hraničnej čiare	kamenný medzník	kamenná platňa		priamka	49,19388522	18,13785444	657,03	64,03	IV-26	
20/6		C/S	medziľahlý hraničný znak osadený na hraničnej čiare	kamenný medzník	kamenná platňa		priamka	49,19350622	18,13719303	625,89	44,41	IV-26	
20/7		C/S	medziľahlý hraničný znak osadený na hraničnej čiare	kamenný medzník	kamenná platňa		priamka	49,19323928	18,13674000	641,05	61,41	IV-27	
20/8		C/S	medziľahlý hraničný znak osadený na hraničnej čiare	kamenný medzník	kamenná platňa		priamka	49,19277797	18,13627675	658,44	38,38	IV-27	
20/9		C/S	medziľahlý hraničný znak osadený na hraničnej čiare	kamenný medzník	kamenná platňa		priamka	49,19253528	18,13590233	669,45	31,29	IV-27	
20/10		C/S	medziľahlý hraničný znak osadený na hraničnej čiare	kamenný medzník	kamenná platňa		priamka	49,19232842	18,13561131	673,80	24,60	IV-27	
20/11		C/S	medziľahlý hraničný znak osadený na hraničnej čiare	kamenný medzník	kamenná platňa		priamka	49,19216539	18,13538336	673,95	29,34	IV-27	
20/12		C/S	medziľahlý hraničný znak osadený na hraničnej čiare	kamenný medzník	kamenná platňa		priamka	49,19197161	18,13511006	670,92	32,30	IV-27	
20/13		C/S	medziľahlý hraničný znak osadený na hraničnej čiare	kamenný medzník	kamenná platňa		priamka	49,19179889	18,13475403	667,32	20,01	IV-27	
20/14		C/S	medziľahlý hraničný znak osadený na hraničnej čiare	kamenný medzník	kamenná platňa		priamka	49,19167286	18,13455783	664,88	30,55	IV-27	
20/15		C/S	medziľahlý hraničný znak osadený na hraničnej čiare	kamenný medzník	kamenná platňa		priamka	49,19152975	18,13420000	662,02	21,01	IV-27	
20/16		C/S	medziľahlý hraničný znak osadený na hraničnej čiare	kamenný medzník	kamenná platňa		priamka	49,19142281	18,13396222	657,20	50,04	IV-27	
20/17		C/S	medziľahlý hraničný znak osadený na hraničnej čiare	kamenný medzník	kamenná platňa		priamka	49,19103608	18,13361153	640,16	45,34	IV-27	
20/18		C/S	medziľahlý hraničný znak osadený na hraničnej čiare	kamenný medzník	kamenná platňa		priamka	49,19070739	18,13324344	626,93	24,81	IV-27	

POPIS ŠTÁTNEJ HRANICE A ZOZNAM SÚRADNÍC A VÝŠOK

Číslo hraničného bodu	Číslo hraničného znaku na nepriamom vyznačení	Iniciála	Popis vyznačenia	Stabilizácia povrchová	Stabilizácia podzemná	Druh ochrany	Popis priebehu štátnej hranice po nasledujúci hraničný bod	φ ETRS89 (°)	λ ETRS89 (°)	h_{el} výška nad elipsoidom (m)	Vzdialenosť po nasledujúci hraničný bod	Číslo hraničnej mapy	Poznámky
1	2	3	4	5	6	7	8	9	10	11	12	13	14
20/19		C/S	medziľahlý hraničný znak osadený na hraničnej čiare	kamenný medzník	kamenná platňa		priamka	49,19054389	18,13301189	618,67	45,33	IV-27	
20/20		C/S	medziľahlý hraničný znak osadený na hraničnej čiare	kamenný medzník	kamenná platňa		priamka	49,19022492	18,13262464	605,04	85,95	IV-28	
20/21		C/S	medziľahlý hraničný znak osadený na hraničnej čiare	kamenný medzník	kamenná platňa		priamka	49,18971664	18,13173611	579,37	44,15	IV-28	
20/22		C/S	medziľahlý hraničný znak osadený na hraničnej čiare	kamenný medzník	kamenná platňa		priamka	49,18945764	18,13127703	589,13	65,55	IV-28	
21		C/S	hlavný hraničný znak osadený na hraničnej čiare	kamenný medzník			priamka	49,18892583	18,13088889	608,18	15,37	IV-28	pôvodná stabilizácia
21/1		C/S	medziľahlý hraničný znak osadený na hraničnej čiare	kamenný medzník			priamka	49,18879089	18,13084328	606,90	29,30	IV-28	pôvodná stabilizácia
21/2		C/S	medziľahlý hraničný znak osadený na hraničnej čiare	kamenný medzník	kamenná platňa		priamka	49,18852814	18,13081339	604,32	19,49	IV-28	
21/3		C/S	medziľahlý hraničný znak osadený na hraničnej čiare	kamenný medzník	kamenná platňa		priamka	49,18835281	18,13081522	600,63	28,54	IV-28	
21/4		C/S	medziľahlý hraničný znak osadený na hraničnej čiare	kamenný medzník	kamenná platňa		priamka	49,18809611	18,13081931	594,87	62,40	IV-28	
21/5		C/S	medziľahlý hraničný znak osadený na hraničnej čiare	kamenný medzník			priamka	49,18753506	18,13080692	580,70	42,45	IV-28	pôvodná stabilizácia
21/6		C/S	medziľahlý hraničný znak osadený na hraničnej čiare	kamenný medzník			priamka	49,18715356	18,13082925	570,87	77,48	IV-28	pôvodná stabilizácia
21/7		C/S	medziľahlý hraničný znak osadený na hraničnej čiare	kamenný medzník	kamenná platňa		priamka	49,18645806	18,13089147	552,28	27,02	IV-28	
21/8		C/S	medziľahlý hraničný znak osadený na hraničnej čiare	kamenný medzník	kamenná platňa		priamka	49,18621542	18,13091289	546,11	36,80	IV-28	
21/9		C/S	medziľahlý hraničný znak osadený na hraničnej čiare	kamenný medzník			priamka	49,18588494	18,13093989	534,90	52,05	IV-28	pôvodná stabilizácia
21/10		C/S	medziľahlý hraničný znak osadený na hraničnej čiare	kamenný medzník			priamka	49,18541722	18,13096514	522,17	30,22	IV-28	pôvodná stabilizácia
21/11		C/S	medziľahlý hraničný znak osadený na hraničnej čiare	kamenný medzník			priamka	49,18514553	18,13097683	522,30	73,80	IV-28	pôvodná stabilizácia
21/12		C/S	medziľahlý hraničný znak osadený na hraničnej čiare	kamenný medzník	kamenná platňa		priamka	49,18448225	18,13101225	522,73	61,90	IV-28	
21/13		C/S	medziľahlý hraničný znak osadený na hraničnej čiare	kamenný medzník			priamka	49,18392619	18,13105225	516,14	26,52	IV-28	pôvodná stabilizácia

POPIS ŠTÁTNEJ HRANICE A ZOZNAM SÚRADNÍC A VÝŠOK

Číslo hraničného bodu	Číslo hraničného znaku na nepriamom vyznačení	Iniciála	Popis vyznačenia	Stabilizácia povrchová	Stabilizácia podzemná	Druh ochrany	Popis priebehu štátnej hranice po nasledujúci hraničný bod	φ ETRS89 (°)	λ ETRS89 (°)	h_{el} výška nad elipsoidom (m)	Vzdialenosť po nasledujúci hraničný bod	Číslo hraničnej mapy	Poznámky
1	2	3	4	5	6	7	8	9	10	11	12	13	14
21/14		C/S	medziľahlý hraničný znak osadený na hraničnej čiare	kamenný medzník			priamka	49,18368775	18,13105403	510,44	50,31	IV-28	pôvodná stabilizácia
21/15		C/S	medziľahlý hraničný znak osadený na hraničnej čiare	kamenný medzník	kamenná platňa		priamka	49,18323803	18,13112950	493,77	14,79	IV-29	
21/16		C/S	medziľahlý hraničný znak osadený na hraničnej čiare	kamenný medzník	kamenná platňa		priamka	49,18330281	18,13130678	493,50	46,91	IV-29	
	21/17	S	medziľahlý hraničný znak osadený na slovenskom území	kamenný medzník	kamenná platňa			49,18293386	18,13146222	490,64		IV-29	začiatok hraničného vodného toku Lysky (Lysky)
21001			nevyznačený lomový bod na hraničnej čiare				hraničný vodný tok	49,18289267	18,13145611		9,38	IV-29	Lysky (Lysky)
	21/18	S	medziľahlý hraničný znak osadený na slovenskom území	kamenný medzník	kamenná platňa			49,18285028	18,13145086	491,20		IV-29	začiatok hraničného vodného toku Lysky (Lysky)
21002			nevyznačený lomový bod na hraničnej čiare				hraničný vodný tok	49,18287753	18,13132950		12,50	IV-29	Lysky (Lysky)
	21/19	C	medziľahlý hraničný znak osadený na českom území	kamenný medzník	kamenná platňa			49,18292225	18,13118214	493,13		IV-29	
21003			nevyznačený lomový bod na hraničnej čiare				hraničný vodný tok	49,18282564	18,13117742		6,35	IV-29	Lysky (Lysky)
	21/20	S	medziľahlý hraničný znak osadený na slovenskom území	kamenný medzník	kamenná platňa			49,18277328	18,13120714	491,35		IV-29	
21004			nevyznačený lomový bod na hraničnej čiare				hraničný vodný tok	49,18278811	18,13111178		4,35	IV-29	Lysky (Lysky)
21005			nevyznačený lomový bod na hraničnej čiare				hraničný vodný tok	49,18276569	18,13106286		3,19	IV-29	Lysky (Lysky)
21006			nevyznačený lomový bod na hraničnej čiare				hraničný vodný tok	49,18275919	18,13102022		9,89	IV-29	Lysky (Lysky)
	21/21	C	medziľahlý hraničný znak osadený na českom území	kamenný medzník	kamenná platňa			49,18275000	18,13084625	492,28		IV-29	koniec hraničného vodného toku Lysky (Lysky) a začiatok hraničného vodného toku Bartošovský potok (Bartošovecký potok)
21007			nevyznačený lomový bod na hraničnej čiare				hraničný vodný tok	49,18268750	18,13094003		7,17	IV-29	Bartošovský potok (Bartošovecký potok)
21008			nevyznačený lomový bod na hraničnej čiare				hraničný vodný tok	49,18262639	18,13090869		5,56	IV-29	Bartošovský potok (Bartošovecký potok)
21009			nevyznačený lomový bod na hraničnej čiare				hraničný vodný tok	49,18258422	18,13094958		9,72	IV-29	Bartošovský potok (Bartošovecký potok)
	21/22	S	medziľahlý hraničný znak osadený na slovenskom území	kamenný medzník	kamenná platňa			49,18258944	18,13102375	493,40		IV-29	koniec hraničného vodného toku Lysky (Lysky) a začiatok hraničného vodného toku Bartošovský potok (Bartošovecký potok)

POPIS ŠTÁTNEJ HRANICE A ZOZNAM SÚRADNÍC A VÝŠOK

Číslo hraničného bodu	Číslo hraničného znaku na nepriamom vyznačení	Iniciála	Popis vyznačenia	Stabilizácia povrchová	Stabilizácia podzemná	Druh ochrany	Popis priebehu štátnej hranice po nasledujúci hraničný bod	φ ETRS89 (°)	λ ETRS89 (°)	h_{el} výška nad elipsoidom (m)	Vzdialenosť po nasledujúci hraničný bod	Číslo hraničnej mapy	Poznámky
1	2	3	4	5	6	7	8	9	10	11	12	13	14
21010			nevyznačený lomový bod na hraničnej čiare				hraničný vodný tok	49,18250183	18,13099406		9,84	IV-29	Bartošovský potok (Bartošovecký potok)
	21/23	C	medziľahlý hraničný znak osadený na českom území	kamenný medzník	kamenná platňa			49,18246625	18,13091753	494,33		IV-29	koniec hraničného vodného toku Lysky (Lysky) a začiatok hraničného vodného toku Bartošovský potok (Bartošovecký potok)
21011			nevyznačený lomový bod na hraničnej čiare				hraničný vodný tok	49,18241828	18,13103858		4,68	IV-30	Bartošovský potok (Bartošovecký potok)

Štatistické údaje o štátnej hranici

Hraničný úsek: IV

Počty hraničných bodov						
hraničné body a hraničné znaky	na hraničnej čiare	S	C	P	Ö	spolu
monolity a základné hraničné znaky	1					1
hlavné hraničné znaky	18	2				20
medziľahlé hraničné znaky	431	18	19			468
doplňujúce hraničné znaky	4					4
atypické hraničné znaky						
hraničné znaky spolu	454	20	19			493
nevyznačené lomové body	158					158
hraničné body spolu	612					612

Dĺžka hraničnej čiary					
spolu (m)	priame vyznačenie (m)	nepriame vyznačenie (m)			
		spolu	hraničný vodný tok	hraničná cesta	hraničná strž
21310,43	19418,89	1891,54	1891,54		

Sumarizácia

počet hraničných znakov										nevyznačené lomové body	hraničné body	hraničný úsek	dĺžka štátnej hranice (m)						počet mapových listov
monolity	základné	hlavné	medzilahlé	dopĺňajúce	atypické	spolu	priame vyznačenie	nepriame vyznačenie											
								S	C				spolu	priame vyznačenie	nepriame vyznačenie	hraničný vodný tok	hraničná cesta	hraničná strž	
3	1	29	358	44	1	436	336	49	50	210	546	I	25 427,18	20 780,34	4 646,84	807,20	3 839,64	0,00	37
0	1	33	549	0	7	590	540	26	24	88	628	II	23 687,28	21 085,46	2 601,82	0,00	2 601,82	0,00	34
0	1	23	324	22	0	370	357	6	7	36	393	III	20 316,16	19 873,97	442,19	442,19	0,00	0,00	27
0	1	20	468	4	0	493	454	20	19	158	612	IV	21 310,43	19 418,89	1 891,54	1 891,54	0,00	0,00	29
0	1	24	389	50	1	465	310	78	77	860	1170	V	24 407,53	14 354,79	10 052,74	7 832,84	2 219,90	0,00	31
0	1	43	497	3	0	544	431	56	57	190	621	VI	31 234,53	25 796,44	5 438,09	3 382,19	1 714,01	341,89	43
0	1	41	575	42	0	659	410	124	125	909	1319	VII	37 516,56	21 387,22	16 129,34	5 493,16	10 636,18	0,00	55
0	1	31	495	1	0	528	369	77	82	765	1134	VIII	29 375,44	16 664,05	12 711,39	12 711,39	0,00	0,00	39
0	2	81	0	0	0	83	0	41	41	634	634	IX	38 487,77	0,00	38 487,77	38 487,77	0,00	0,00	68
3	10	325	3655	166	9	4168	3207	477	482	3850	7057	spolu	251 762,88	159 361,16	92 401,72	71 048,28	21 011,55	341,89	363

Aktualizované hraničné dokumenty z hraničného úseku IV schválila Stála slovensko - česká hraničná komisia.

V Lazoch pod Makytou, dňa 11. novembra 2016

**Predseda slovenskej delegácie
Stálej slovensko-českej
hraničnej komisie**


Ing. Peter ŠLAHOR



**Predseda české delegácie
Stálej slovensko-českej
hraničnej komisie**


Ing. Jan ZVĚŘINA



ŠTÁTNA HRANICA
SLOVENSKÁ REPUBLIKA – ČESKÁ REPUBLIKA

Aktualizované hraničné dokumenty

Hraničné úseky V, VI a VII

Vyhotovila Stála slovensko-česká hraničná komisia
Ministerstvo vnútra SR, 2016
Ministerstvo vnútra ČR, 2016

Aktualizované hraničné dokumenty

Hraničný úsek V

Obsah :

Úvodný list pre popis štátnej hranice a zoznam súradníc a výšok (1 list)

Popis štátnej hranice a zoznam súradníc a výšok (74 listov)

Štatistické údaje o štátnej hranici (1 list)

Sumarizácia (1 list)

Záverečný list (1 list)

ŠTÁTNA HRANICA
SLOVENSKÁ REPUBLIKA – ČESKÁ REPUBLIKA

Popis štátnej hranice a zoznam súradníc a výšok

Hraničný úsek V

POPIS ŠTÁTNEJ HRANICE A ZOZNAM SÚRADNÍC A VÝŠOK

Číslo hraničného bodu	Číslo hraničného znaku na nepriamom vyznačení	Iniciála	Popis vyznačenia	Stabilizácia povrchová	Stabilizácia podzemná	Druh ochrany	Popis priebehu štátnej hranice po nasledujúci hraničný bod	φ ETRS89 (°)	λ ETRS89 (°)	h_{el} výška nad elipsoidom (m)	Vzdialenosť po nasledujúci hraničný bod	Číslo hraničnej mapy	Poznámky
1	2	3	4	5	6	7	8	9	10	11	12	13	14
	V/1	S	základný hraničný znak osadený na slovenskom území	kamenný medzník	kamenná platňa			49,18247305	18,13125159	498,59		V-1	
1001			nevyznačený lomový bod na hraničnej čiare				hraničný vodný tok	49,18237739	18,13105802		5,11	V-1	Bartošovský potok (Bartošovecký potok)
1002			nevyznačený lomový bod na hraničnej čiare				hraničný vodný tok	49,18233342	18,13107824		14,39	V-1	Bartošovský potok (Bartošovecký potok)
	1/1	C	medziľahlý hraničný znak osadený na českom území	kamenný medzník	kamenná platňa			49,18228415	18,13086032	499,56		V-1	
1003			nevyznačený lomový bod na hraničnej čiare				hraničný vodný tok	49,18221243	18,13114843		7,48	V-1	Bartošovský potok (Bartošovecký potok)
1004			nevyznačený lomový bod na hraničnej čiare				hraničný vodný tok	49,18215639	18,13120524		5,57	V-1	Bartošovský potok (Bartošovecký potok)
1005			nevyznačený lomový bod na hraničnej čiare				hraničný vodný tok	49,18212223	18,13126104		6,35	V-1	Bartošovský potok (Bartošovecký potok)
1006			nevyznačený lomový bod na hraničnej čiare				hraničný vodný tok	49,18206610	18,13127696		6,56	V-1	Bartošovský potok (Bartošovecký potok)
1007			nevyznačený lomový bod na hraničnej čiare				hraničný vodný tok	49,18202122	18,13121867		7,02	V-1	Bartošovský potok (Bartošovecký potok)
1008			nevyznačený lomový bod na hraničnej čiare				hraničný vodný tok	49,18199618	18,13113031		4,91	V-1	Bartošovský potok (Bartošovecký potok)
1009			nevyznačený lomový bod na hraničnej čiare				hraničný vodný tok	49,18201234	18,13106769		2,82	V-1	Bartošovský potok (Bartošovecký potok)
1010			nevyznačený lomový bod na hraničnej čiare				hraničný vodný tok	49,18200183	18,13103247		3,17	V-1	Bartošovský potok (Bartošovecký potok)
1011			nevyznačený lomový bod na hraničnej čiare				hraničný vodný tok	49,18197520	18,13101689		5,30	V-1	Bartošovský potok (Bartošovecký potok)
1012			nevyznačený lomový bod na hraničnej čiare				hraničný vodný tok	49,18197517	18,13094419		8,07	V-1	Bartošovský potok (Bartošovecký potok)
1013			nevyznačený lomový bod na hraničnej čiare				hraničný vodný tok	49,18202834	18,13086890		4,26	V-1	Bartošovský potok (Bartošovecký potok)
1014			nevyznačený lomový bod na hraničnej čiare				hraničný vodný tok	49,18200678	18,13082056		7,18	V-1	Bartošovský potok (Bartošovecký potok)
1015			nevyznačený lomový bod na hraničnej čiare				hraničný vodný tok	49,18194256	18,13083096		3,34	V-1	Bartošovský potok (Bartošovecký potok)
1016			nevyznačený lomový bod na hraničnej čiare				hraničný vodný tok	49,18192406	18,13086704		4,08	V-1	Bartošovský potok (Bartošovecký potok)

POPIS ŠTÁTNEJ HRANICE A ZOZNAM SÚRADNÍC A VÝŠOK

Číslo hraničného bodu	Číslo hraničného znaku na nepriamom vyznačení	Iniciála	Popis vyznačenia	Stabilizácia povrchová	Stabilizácia podzemná	Druh ochrany	Popis priebehu štátnej hranice po nasledujúci hraničný bod	φ ETRS89 (°)	λ ETRS89 (°)	h_{el} výška nad elipsoidom (m)	Vzdialenosť po nasledujúci hraničný bod	Číslo hraničnej mapy	Poznámky
1	2	3	4	5	6	7	8	9	10	11	12	13	14
1017			nevyznačený lomový bod na hraničnej čiare				hraničný vodný tok	49,18192167	18,13092285		3,22	V-1	Bartošovský potok (Bartošovecký potok)
1018			nevyznačený lomový bod na hraničnej čiare				hraničný vodný tok	49,18189287	18,13092740		2,59	V-1	Bartošovský potok (Bartošovecký potok)
1019			nevyznačený lomový bod na hraničnej čiare				hraničný vodný tok	49,18187097	18,13091546		2,46	V-1	Bartošovský potok (Bartošovecký potok)
1020			nevyznačený lomový bod na hraničnej čiare				hraničný vodný tok	49,18186930	18,13094915		2,39	V-1	Bartošovský potok (Bartošovecký potok)
1021			nevyznačený lomový bod na hraničnej čiare				hraničný vodný tok	49,18188159	18,13097601		4,07	V-1	Bartošovský potok (Bartošovecký potok)
1022			nevyznačený lomový bod na hraničnej čiare				hraničný vodný tok	49,18186201	18,13102325		6,84	V-1	Bartošovský potok (Bartošovecký potok)
	1/2	S	medziľahlý hraničný znak osadený na slovenskom území	kamenný medzník				49,18187755	18,13105732	496,38		V-1	pôvodná stabilizácia
1023			nevyznačený lomový bod na hraničnej čiare				hraničný vodný tok	49,18184211	18,13111198		9,98	V-1	Bartošovský potok (Bartošovecký potok)
1024			nevyznačený lomový bod na hraničnej čiare				hraničný vodný tok	49,18176414	18,13117972		4,05	V-1	Bartošovský potok (Bartošovecký potok)
1025			nevyznačený lomový bod na hraničnej čiare				hraničný vodný tok	49,18174524	18,13113226		2,28	V-1	Bartošovský potok (Bartošovecký potok)
1026			nevyznačený lomový bod na hraničnej čiare				hraničný vodný tok	49,18172480	18,13112990		5,03	V-1	Bartošovský potok (Bartošovecký potok)
1027			nevyznačený lomový bod na hraničnej čiare				hraničný vodný tok	49,18168203	18,13115216		4,64	V-1	Bartošovský potok (Bartošovecký potok)
1028			nevyznačený lomový bod na hraničnej čiare				hraničný vodný tok	49,18168541	18,13121560		7,66	V-1	Bartošovský potok (Bartošovecký potok)
1029			nevyznačený lomový bod na hraničnej čiare				hraničný vodný tok	49,18161720	18,13120064		9,26	V-1	Bartošovský potok (Bartošovecký potok)
1030			nevyznačený lomový bod na hraničnej čiare				hraničný vodný tok	49,18154653	18,13113341		5,53	V-1	Bartošovský potok (Bartošovecký potok)
1031			nevyznačený lomový bod na hraničnej čiare				hraničný vodný tok	49,18150084	18,13110332		2,13	V-1	Bartošovský potok (Bartošovecký potok)
1032			nevyznačený lomový bod na hraničnej čiare				hraničný vodný tok	49,18148305	18,13111424		2,30	V-1	Bartošovský potok (Bartošovecký potok)
1033			nevyznačený lomový bod na hraničnej čiare				hraničný vodný tok	49,18146540	18,13109772		2,51	V-1	Bartošovský potok (Bartošovecký potok)

POPIS ŠTÁTNEJ HRANICE A ZOZNAM SÚRADNÍC A VÝŠOK

Číslo hraničného bodu	Číslo hraničného znaku na nepriamom vyznačení	Iniciála	Popis vyznačenia	Stabilizácia povrchová	Stabilizácia podzemná	Druh ochrany	Popis priebehu štátnej hranice po nasledujúci hraničný bod	φ ETRS89 (°)	λ ETRS89 (°)	h_{el} výška nad elipsoidom (m)	Vzdialenosť po nasledujúci hraničný bod	Číslo hraničnej mapy	Poznámky
1	2	3	4	5	6	7	8	9	10	11	12	13	14
1034			nevyznačený lomový bod na hraničnej čiare				hraničný vodný tok	49,18144399	18,13110844		3,81	V-1	Bartošovský potok (Bartošovecký potok)
1035			nevyznačený lomový bod na hraničnej čiare				hraničný vodný tok	49,18143985	18,13116036		2,98	V-1	Bartošovský potok (Bartošovecký potok)
1036			nevyznačený lomový bod na hraničnej čiare				hraničný vodný tok	49,18141644	18,13118030		12,81	V-1	Bartošovský potok (Bartošovecký potok)
1037			nevyznačený lomový bod na hraničnej čiare				hraničný vodný tok	49,18130717	18,13112471		2,79	V-1	Bartošovský potok (Bartošovecký potok)
1038			nevyznačený lomový bod na hraničnej čiare				hraničný vodný tok	49,18128229	18,13112997		3,03	V-1	Bartošovský potok (Bartošovecký potok)
1039			nevyznačený lomový bod na hraničnej čiare				hraničný vodný tok	49,18126413	18,13116105		4,45	V-1	Bartošovský potok (Bartošovecký potok)
	1/3	C	medziľahlý hraničný znak osadený na českom území	kamenný medzník	kamenná platňa			49,18121554	18,13113183	499,26		V-1	koniec hraničného vodného toku Bartošovský potok (Bartošovecký potok)
1040			nevyznačený lomový bod na hraničnej čiare				priamka	49,18124378	18,13121362		24,94	V-1	
	1/4	S	medziľahlý hraničný znak osadený na slovenskom území	kamenný medzník	kamenná platňa			49,18125726	18,13125279	499,20		V-1	koniec hraničného vodného toku Bartošovský potok (Bartošovecký potok)
1/5		C/S	medziľahlý hraničný znak osadený na hraničnej čiare	kamenný medzník	kamenná platňa		priamka	49,18102311	18,13127494	501,25	48,47	V-1	
1/5A		C/S	doplňujúci hraničný znak osadený na hraničnej čiare	kamenný medzník	kamenná platňa		priamka	49,18059068	18,13118981	504,23	21,00	V-1	
1/6		C/S	medziľahlý hraničný znak osadený na hraničnej čiare	kamenný medzník	kamenná platňa		priamka	49,18040350	18,13115292	504,97	11,40	V-1	
1/7		C/S	medziľahlý hraničný znak osadený na hraničnej čiare	kamenný medzník	kamenná platňa		priamka	49,18030157	18,13113394	510,68	24,13	V-1	
1/8		C/S	medziľahlý hraničný znak osadený na hraničnej čiare	kamenný medzník	kamenná platňa		priamka	49,18008643	18,13109117	512,12	21,18	V-1	
1/9		C/S	medziľahlý hraničný znak osadený na hraničnej čiare	kamenný medzník	kamenná platňa		priamka	49,17989742	18,13105549	512,20	17,69	V-1	
1/9A		C/S	doplňujúci hraničný znak osadený na hraničnej čiare	kamenný medzník	kamenná platňa		priamka	49,17974415	18,13098983	512,18	11,96	V-1	
1/10		C/S	medziľahlý hraničný znak osadený na hraničnej čiare	kamenný medzník	kamenná platňa		priamka	49,17964065	18,13094503	511,23	19,76	V-1	
1/11		C/S	medziľahlý hraničný znak osadený na hraničnej čiare	kamenný medzník	kamenná platňa		priamka	49,17947112	18,13086365	508,79	50,22	V-1	

POPIS ŠTÁTNEJ HRANICE A ZOZNAM SÚRADNÍC A VÝŠOK

Číslo hraničného bodu	Číslo hraničného znaku na nepriamom vyznačení	Iniciála	Popis vyznačenia	Stabilizácia povrchová	Stabilizácia podzemná	Druh ochrany	Popis priebehu štátnej hranice po nasledujúci hraničný bod	φ ETRS89 (°)	λ ETRS89 (°)	h_{el} výška nad elipsoidom (m)	Vzdialenosť po nasledujúci hraničný bod	Číslo hraničnej mapy	Poznámky
1	2	3	4	5	6	7	8	9	10	11	12	13	14
	1/12	C	medziľahlý hraničný znak osadený na českom území	kamenný medzník	kamenná platňa			49,17902695	18,13066705	511,03		V-1	začiatok hraničného vodného toku Malý potôčik (Strelenka)
1041			nevyznačený lomový bod na hraničnej čiare				hraničný vodný tok	49,17903122	18,13070891		4,88	V-1	Malý potôčik (Strelenka)
	1/13	S	medziľahlý hraničný znak osadený na slovenskom území	kamenný medzník	kamenná platňa			49,17903469	18,13074505	510,96		V-1	začiatok hraničného vodného toku Malý potôčik (Strelenka)
1042			nevyznačený lomový bod na hraničnej čiare				hraničný vodný tok	49,17898840	18,13069413		5,82	V-1	Malý potôčik (Strelenka)
1043			nevyznačený lomový bod na hraničnej čiare				hraničný vodný tok	49,17894074	18,13072723		10,73	V-1	Malý potôčik (Strelenka)
1044			nevyznačený lomový bod na hraničnej čiare				hraničný vodný tok	49,17884430	18,13072198		6,83	V-1	Malý potôčik (Strelenka)
1045			nevyznačený lomový bod na hraničnej čiare				hraničný vodný tok	49,17878344	18,13070920		5,51	V-1	Malý potôčik (Strelenka)
1046			nevyznačený lomový bod na hraničnej čiare				hraničný vodný tok	49,17874285	18,13066589		9,17	V-1	Malý potôčik (Strelenka)
1047			nevyznačený lomový bod na hraničnej čiare				hraničný vodný tok	49,17874754	18,13054037		2,01	V-1	Malý potôčik (Strelenka)
1048			nevyznačený lomový bod na hraničnej čiare				hraničný vodný tok	49,17873578	18,13051951		3,64	V-1	Malý potôčik (Strelenka)
1049			nevyznačený lomový bod na hraničnej čiare				hraničný vodný tok	49,17870319	18,13052428		2,89	V-1	Malý potôčik (Strelenka)
1050			nevyznačený lomový bod na hraničnej čiare				hraničný vodný tok	49,17867870	18,13051118		5,81	V-1	Malý potôčik (Strelenka)
1051			nevyznačený lomový bod na hraničnej čiare				hraničný vodný tok	49,17863169	18,13054612		7,58	V-1	Malý potôčik (Strelenka)
1052			nevyznačený lomový bod na hraničnej čiare				hraničný vodný tok	49,17856463	18,13056501		3,23	V-1	Malý potôčik (Strelenka)
1053			nevyznačený lomový bod na hraničnej čiare				hraničný vodný tok	49,17853603	18,13055741		6,10	V-1	Malý potôčik (Strelenka)
1054			nevyznačený lomový bod na hraničnej čiare				hraničný vodný tok	49,17849674	18,13049906		3,89	V-1	Malý potôčik (Strelenka)
1055			nevyznačený lomový bod na hraničnej čiare				hraničný vodný tok	49,17849431	18,13044582		5,24	V-1	Malý potôčik (Strelenka)
1056			nevyznačený lomový bod na hraničnej čiare				hraničný vodný tok	49,17845105	18,13041719		2,99	V-1	Malý potôčik (Strelenka)

POPIS ŠTÁTNEJ HRANICE A ZOZNAM SÚRADNÍC A VÝŠOK

Číslo hraničného bodu	Číslo hraničného znaku na nepriamom vyznačení	Iniciála	Popis vyznačenia	Stabilizácia povrchová	Stabilizácia podzemná	Druh ochrany	Popis priebehu štátnej hranice po nasledujúci hraničný bod	φ ETRS89 (°)	λ ETRS89 (°)	h_{el} výška nad elipsoidom (m)	Vzdialenosť po nasledujúci hraničný bod	Číslo hraničnej mapy	Poznámky
1	2	3	4	5	6	7	8	9	10	11	12	13	14
1057			nevyznačený lomový bod na hraničnej čiare				hraničný vodný tok	49,17842474	18,13042595		2,63	V-1	Malý potôčik (Strelenka)
1058			nevyznačený lomový bod na hraničnej čiare				hraničný vodný tok	49,17841044	18,13039716		2,83	V-1	Malý potôčik (Strelenka)
1059			nevyznačený lomový bod na hraničnej čiare				hraničný vodný tok	49,17838508	18,13040042		5,56	V-1	Malý potôčik (Strelenka)
1060			nevyznačený lomový bod na hraničnej čiare				hraničný vodný tok	49,17834027	18,13043424		4,19	V-1	Malý potôčik (Strelenka)
1061			nevyznačený lomový bod na hraničnej čiare				hraničný vodný tok	49,17830963	18,13040075		6,49	V-1	Malý potôčik (Strelenka)
1062			nevyznačený lomový bod na hraničnej čiare				hraničný vodný tok	49,17825209	18,13038602		4,19	V-1	Malý potôčik (Strelenka)
1063			nevyznačený lomový bod na hraničnej čiare				hraničný vodný tok	49,17822891	18,13034080		4,12	V-1	Malý potôčik (Strelenka)
	1/14	C	medzířahlý hraničný znak osadený na českom území	kamenný medzník				49,17823337	18,13031444	515,94		V-1	pôvodná stabilizácia
1064			nevyznačený lomový bod na hraničnej čiare				hraničný vodný tok	49,17819260	18,13032955		13,37	V-1	Malý potôčik (Strelenka)
1065			nevyznačený lomový bod na hraničnej čiare				hraničný vodný tok	49,17807616	18,13037517		6,10	V-1	Malý potôčik (Strelenka)
1066			nevyznačený lomový bod na hraničnej čiare				hraničný vodný tok	49,17802724	18,13041298		7,80	V-1	Malý potôčik (Strelenka)
1067			nevyznačený lomový bod na hraničnej čiare				hraničný vodný tok	49,17796198	18,13045216		4,40	V-1	Malý potôčik (Strelenka)
1068			nevyznačený lomový bod na hraničnej čiare				hraničný vodný tok	49,17792258	18,13045771		2,89	V-1	Malý potôčik (Strelenka)
1069			nevyznačený lomový bod na hraničnej čiare				hraničný vodný tok	49,17790212	18,13043333		3,62	V-1	Malý potôčik (Strelenka)
1070			nevyznačený lomový bod na hraničnej čiare				hraničný vodný tok	49,17788336	18,13039274		6,97	V-1	Malý potôčik (Strelenka)
1071			nevyznačený lomový bod na hraničnej čiare				hraničný vodný tok	49,17782083	18,13038542		10,82	V-1	Malý potôčik (Strelenka)
1072			nevyznačený lomový bod na hraničnej čiare				hraničný vodný tok	49,17772518	18,13035790		5,38	V-1	Malý potôčik (Strelenka)
1073			nevyznačený lomový bod na hraničnej čiare				hraničný vodný tok	49,17768491	18,13031688		13,42	V-1	Malý potôčik (Strelenka)

POPIS ŠTÁTNEJ HRANICE A ZOZNAM SÚRADNÍC A VÝŠOK

Číslo hraničného bodu	Číslo hraničného znaku na nepriamom vyznačení	Iniciála	Popis vyznačenia	Stabilizácia povrchová	Stabilizácia podzemná	Druh ochrany	Popis priebehu štátnej hranice po nasledujúci hraničný bod	φ ETRS89 (°)	λ ETRS89 (°)	h_{el} výška nad elipsoidom (m)	Vzdialenosť po nasledujúci hraničný bod	Číslo hraničnej mapy	Poznámky
1	2	3	4	5	6	7	8	9	10	11	12	13	14
1074			nevyznačený lomový bod na hraničnej čiare				hraničný vodný tok	49,17758079	18,13022370		6,08	V-1	Malý potôčik (Strelenka)
1075			nevyznačený lomový bod na hraničnej čiare				hraničný vodný tok	49,17752607	18,13022346		25,39	V-1	Malý potôčik (Strelenka)
	1/15	S	medziľahlý hraničný znak osadený na slovenskom území	kamenný medzník	kamenná platňa			49,17743814	18,13022781	524,72		V-1	
	1/16	C	medziľahlý hraničný znak osadený na českom území	kamenný medzník	kamenná platňa			49,17739528	18,13014654	524,88		V-1	
1076			nevyznačený lomový bod na hraničnej čiare				hraničný vodný tok	49,17730293	18,13014995		6,80	V-1	Malý potôčik (Strelenka)
1077			nevyznačený lomový bod na hraničnej čiare				hraničný vodný tok	49,17724209	18,13014062		12,72	V-1	Malý potôčik (Strelenka)
1078			nevyznačený lomový bod na hraničnej čiare				hraničný vodný tok	49,17713012	18,13017614		9,25	V-1	Malý potôčik (Strelenka)
1079			nevyznačený lomový bod na hraničnej čiare				hraničný vodný tok	49,17704721	18,13016604		10,37	V-1	Malý potôčik (Strelenka)
1080			nevyznačený lomový bod na hraničnej čiare				hraničný vodný tok	49,17696231	18,13022492		10,13	V-1	Malý potôčik (Strelenka)
	1/17	S	medziľahlý hraničný znak osadený na slovenskom území	kamenný medzník	kamenná platňa			49,17688386	18,13031696	525,51		V-1	
1081			nevyznačený lomový bod na hraničnej čiare				hraničný vodný tok	49,17687178	18,13024077		3,22	V-1	Malý potôčik (Strelenka)
1082			nevyznačený lomový bod na hraničnej čiare				hraničný vodný tok	49,17684771	18,13021632		11,55	V-1	Malý potôčik (Strelenka)
1083			nevyznačený lomový bod na hraničnej čiare				hraničný vodný tok	49,17674557	18,13024514		6,86	V-1	Malý potôčik (Strelenka)
1084			nevyznačený lomový bod na hraničnej čiare				hraničný vodný tok	49,17668428	18,13025625		3,69	V-1	Malý potôčik (Strelenka)
1085			nevyznačený lomový bod na hraničnej čiare				hraničný vodný tok	49,17665899	18,13028896		7,38	V-1	Malý potôčik (Strelenka)
1086			nevyznačený lomový bod na hraničnej čiare				hraničný vodný tok	49,17659290	18,13029809		4,65	V-1	Malý potôčik (Strelenka)
1087			nevyznačený lomový bod na hraničnej čiare				hraničný vodný tok	49,17655523	18,13032586		6,07	V-2	Malý potôčik (Strelenka)
1088			nevyznačený lomový bod na hraničnej čiare				hraničný vodný tok	49,17650071	18,13032284		6,14	V-2	Malý potôčik (Strelenka)

POPIS ŠTÁTNEJ HRANICE A ZOZNAM SÚRADNÍC A VÝŠOK

Číslo hraničného bodu	Číslo hraničného znaku na nepriamom vyznačení	Iniciála	Popis vyznačenia	Stabilizácia povrchová	Stabilizácia podzemná	Druh ochrany	Popis priebehu štátnej hranice po nasledujúci hraničný bod	φ ETRS89 (°)	λ ETRS89 (°)	h_{el} výška nad elipsoidom (m)	Vzdialenosť po nasledujúci hraničný bod	Číslo hraničnej mapy	Poznámky
1	2	3	4	5	6	7	8	9	10	11	12	13	14
	1/18	C	medziľahlý hraničný znak osadený na českom území	kamenný medzník	kamenná platňa			49,17647985	18,13026920	527,35		V-2	
1089			nevyznačený lomový bod na hraničnej čiare				hraničný vodný tok	49,17644647	18,13033878		9,91	V-2	Malý potôčik (Strelenka)
1090			nevyznačený lomový bod na hraničnej čiare				hraničný vodný tok	49,17636302	18,13038659		4,81	V-2	Malý potôčik (Strelenka)
1091			nevyznačený lomový bod na hraničnej čiare				hraničný vodný tok	49,17632503	18,13041825		5,21	V-2	Malý potôčik (Strelenka)
1092			nevyznačený lomový bod na hraničnej čiare				hraničný vodný tok	49,17629291	18,13047034		12,41	V-2	Malý potôčik (Strelenka)
1093			nevyznačený lomový bod na hraničnej čiare				hraničný vodný tok	49,17618429	18,13050912		6,86	V-2	Malý potôčik (Strelenka)
1094			nevyznačený lomový bod na hraničnej čiare				hraničný vodný tok	49,17612334	18,13049471		6,75	V-2	Malý potôčik (Strelenka)
1095			nevyznačený lomový bod na hraničnej čiare				hraničný vodný tok	49,17606320	18,13048184		3,66	V-2	Malý potôčik (Strelenka)
	1/19	S	medziľahlý hraničný znak osadený na slovenskom území	kamenný medzník				49,17606464	18,13051746	528,41		V-2	pôvodná stabilizácia
1096			nevyznačený lomový bod na hraničnej čiare				hraničný vodný tok	49,17603028	18,13048391		4,13	V-2	Malý potôčik (Strelenka)
1097			nevyznačený lomový bod na hraničnej čiare				hraničný vodný tok	49,17599973	18,13051609		5,92	V-2	Malý potôčik (Strelenka)
1098			nevyznačený lomový bod na hraničnej čiare				hraničný vodný tok	49,17594712	18,13050386		6,60	V-2	Malý potôčik (Strelenka)
1099			nevyznačený lomový bod na hraničnej čiare				hraničný vodný tok	49,17589303	18,13054125		4,77	V-2	Malý potôčik (Strelenka)
1100			nevyznačený lomový bod na hraničnej čiare				hraničný vodný tok	49,17585059	18,13055038		2,79	V-2	Malý potôčik (Strelenka)
1101			nevyznačený lomový bod na hraničnej čiare				hraničný vodný tok	49,17582929	18,13053011		9,79	V-2	Malý potôčik (Strelenka)
1102			nevyznačený lomový bod na hraničnej čiare				hraničný vodný tok	49,17574137	18,13052385		9,63	V-2	Malý potôčik (Strelenka)
1103			nevyznačený lomový bod na hraničnej čiare				hraničný vodný tok	49,17565497	18,13053322		10,35	V-2	Malý potôčik (Strelenka)
1104			nevyznačený lomový bod na hraničnej čiare				hraničný vodný tok	49,17557375	18,13060262		9,88	V-2	Malý potôčik (Strelenka)

POPIS ŠTÁTNEJ HRANICE A ZOZNAM SÚRADNÍC A VÝŠOK

Číslo hraničného bodu	Číslo hraničného znaku na nepriamom vyznačení	Iniciála	Popis vyznačenia	Stabilizácia povrchová	Stabilizácia podzemná	Druh ochrany	Popis priebehu štátnej hranice po nasledujúci hraničný bod	φ ETRS89 (°)	λ ETRS89 (°)	h_{el} výška nad elipsoidom (m)	Vzdialenosť po nasledujúci hraničný bod	Číslo hraničnej mapy	Poznámky
1	2	3	4	5	6	7	8	9	10	11	12	13	14
	1/20	C	medziľahlý hraničný znak osadený na českom území	kamenný medzník	kamenná platňa			49,17549135	18,13056495	533,53		V-2	
1105			nevyznačený lomový bod na hraničnej čiare				hraničný vodný tok	49,17548598	18,13062402		3,19	V-2	Malý potôčik (Strelenka)
1106			nevyznačený lomový bod na hraničnej čiare				hraničný vodný tok	49,17546563	18,13065483		12,29	V-2	Malý potôčik (Strelenka)
1107			nevyznačený lomový bod na hraničnej čiare				hraničný vodný tok	49,17535793	18,13061708		2,62	V-2	Malý potôčik (Strelenka)
1108			nevyznačený lomový bod na hraničnej čiare				hraničný vodný tok	49,17534113	18,13059179		7,44	V-2	Malý potôčik (Strelenka)
1109			nevyznačený lomový bod na hraničnej čiare				hraničný vodný tok	49,17527426	18,13058905		4,17	V-2	Malý potôčik (Strelenka)
1110			nevyznačený lomový bod na hraničnej čiare				hraničný vodný tok	49,17523754	18,13060031		3,66	V-2	Malý potôčik (Strelenka)
1111			nevyznačený lomový bod na hraničnej čiare				hraničný vodný tok	49,17520471	18,13060401		11,36	V-2	Malý potôčik (Strelenka)
1112			nevyznačený lomový bod na hraničnej čiare				hraničný vodný tok	49,17510613	18,13056325		10,14	V-2	Malý potôčik (Strelenka)
	1/21	S	medziľahlý hraničný znak osadený na slovenskom území	kamenný medzník				49,17502488	18,13057843	536,63		V-2	pôvodná stabilizácia
1113			nevyznačený lomový bod na hraničnej čiare				hraničný vodný tok	49,17501498	18,13056376		8,64	V-2	Malý potôčik (Strelenka)
1114			nevyznačený lomový bod na hraničnej čiare				hraničný vodný tok	49,17493734	18,13056658		9,74	V-2	Malý potôčik (Strelenka)
1115			nevyznačený lomový bod na hraničnej čiare				hraničný vodný tok	49,17485302	18,13053037		5,00	V-2	Malý potôčik (Strelenka)
1116			nevyznačený lomový bod na hraničnej čiare				hraničný vodný tok	49,17480817	18,13053542		4,10	V-2	Malý potôčik (Strelenka)
1117			nevyznačený lomový bod na hraničnej čiare				hraničný vodný tok	49,17477599	18,13050792		6,80	V-2	Malý potôčik (Strelenka)
1118			nevyznačený lomový bod na hraničnej čiare				hraničný vodný tok	49,17471613	18,13048896		10,08	V-2	Malý potôčik (Strelenka)
1119			nevyznačený lomový bod na hraničnej čiare				hraničný vodný tok	49,17462610	18,13047293		3,70	V-2	Malý potôčik (Strelenka)
1120			nevyznačený lomový bod na hraničnej čiare				hraničný vodný tok	49,17459792	18,13044587		17,91	V-2	Malý potôčik (Strelenka)

POPIS ŠTÁTNEJ HRANICE A ZOZNAM SÚRADNÍC A VÝŠOK

Číslo hraničného bodu	Číslo hraničného znaku na nepriamom vyznačení	Iniciála	Popis vyznačenia	Stabilizácia povrchová	Stabilizácia podzemná	Druh ochrany	Popis priebehu štátnej hranice po nasledujúci hraničný bod	φ ETRS89 (°)	λ ETRS89 (°)	h_{el} výška nad elipsoidom (m)	Vzdialenosť po nasledujúci hraničný bod	Číslo hraničnej mapy	Poznámky
1	2	3	4	5	6	7	8	9	10	11	12	13	14
	1/22	C	medziľahlý hraničný znak osadený na českom území	kamenný medzník	kamenná platňa			49,17445142	18,13037219	542,24		V-2	
1121			nevyznačený lomový bod na hraničnej čiare				hraničný vodný tok	49,17443911	18,13040491		14,31	V-2	Malý potôčik (Strelenka)
1122			nevyznačený lomový bod na hraničnej čiare				hraničný vodný tok	49,17431058	18,13041291		7,49	V-2	Malý potôčik (Strelenka)
1123			nevyznačený lomový bod na hraničnej čiare				hraničný vodný tok	49,17424636	18,13044368		2,81	V-2	Malý potôčik (Strelenka)
	1/23	S	medziľahlý hraničný znak osadený na slovenskom území	kamenný medzník	kamenná platňa			49,17421817	18,13046016	545,15		V-2	koniec hraničného vodného toku Malý potôčik (Strelenka)
1124			nevyznačený lomový bod na hraničnej čiare				priamka	49,17422729	18,13041828		14,25	V-2	
	1/24	C	medziľahlý hraničný znak osadený na českom území	kamenný medzník	kamenná platňa			49,17423202	18,13039814	544,59		V-2	koniec hraničného vodného toku Malý potôčik (Strelenka)
1/25		C/S	medziľahlý hraničný znak osadený na hraničnej čiare	kamenný medzník	kamenná platňa		priamka	49,17410418	18,13036501	546,72	32,92	V-2	
1/26		C/S	medziľahlý hraničný znak osadený na hraničnej čiare	kamenný medzník	kamenná platňa		priamka	49,17382462	18,13021632	549,76	37,77	V-2	
1/27		C/S	medziľahlý hraničný znak osadený na hraničnej čiare	kamenný medzník	kamenná platňa		priamka	49,17348509	18,13022698	552,75	39,36	V-2	
1/28		C/S	medziľahlý hraničný znak osadený na hraničnej čiare	kamenný medzník	kamenná platňa		priamka	49,17313200	18,13019031	558,83	68,26	V-2	
1/29		C/S	medziľahlý hraničný znak osadený na hraničnej čiare	kamenný medzník	kamenná platňa		priamka	49,17251857	18,13022431	569,23	34,20	V-2	
1/30		C/S	medziľahlý hraničný znak osadený na hraničnej čiare	kamenný medzník			priamka	49,17222186	18,13010064	574,61	47,15	V-2	pôvodná stabilizácia
2		C/S	hlavný hraničný znak osadený na hraničnej čiare	kamenný medzník	kamenná platňa		priamka	49,17179804	18,13011970	584,01	69,96	V-2	
2/1		C/S	medziľahlý hraničný znak osadený na hraničnej čiare	kamenný medzník	kamenná platňa		priamka	49,17116915	18,13009203	593,63	107,04	V-2	
2/2		C/S	medziľahlý hraničný znak osadený na hraničnej čiare	kamenný medzník	kamenná platňa		priamka	49,17020790	18,13001775	607,76	97,45	V-2	
2/3		C/S	medziľahlý hraničný znak osadený na hraničnej čiare	kamenný medzník	kamenná platňa		priamka	49,16933202	18,12997609	619,37	47,85	V-3	
2/4		C/S	medziľahlý hraničný znak osadený na hraničnej čiare	kamenný medzník	kamenná platňa		priamka	49,16890443	18,12990452	627,83	50,69	V-3	

POPIS ŠTÁTNEJ HRANICE A ZOZNAM SÚRADNÍC A VÝŠOK

Číslo hraničného bodu	Číslo hraničného znaku na nepriamom vyznačení	Iniciála	Popis vyznačenia	Stabilizácia povrchová	Stabilizácia podzemná	Druh ochrany	Popis priebehu štátnej hranice po nasledujúci hraničný bod	φ ETRS89 (°)	λ ETRS89 (°)	h_{el} výška nad elipsoidom (m)	Vzdialenosť po nasledujúci hraničný bod	Číslo hraničnej mapy	Poznámky
1	2	3	4	5	6	7	8	9	10	11	12	13	14
3		C/S	hlavný hraničný znak osadený na hraničnej čiare	kamenný medzník			priamka	49,16844883	18,12992179	643,46	36,01	V-3	pôvodná stabilizácia
3/1		C/S	medziľahlý hraničný znak osadený na hraničnej čiare	kamenný medzník	kamenná platňa		priamka	49,16817852	18,13019383	647,65	37,72	V-3	
3/2		C/S	medziľahlý hraničný znak osadený na hraničnej čiare	kamenný medzník	kamenná platňa		priamka	49,16789375	18,13047496	646,05	85,65	V-3	
3/3		C/S	medziľahlý hraničný znak osadený na hraničnej čiare	kamenný medzník	kamenná platňa		priamka	49,16723274	18,13107769	628,96	71,73	V-3	
3/4		C/S	medziľahlý hraničný znak osadený na hraničnej čiare	kamenný medzník			priamka	49,16666057	18,13153181	624,84	53,33	V-3	pôvodná stabilizácia
3/5		C/S	medziľahlý hraničný znak osadený na hraničnej čiare	kamenný medzník			priamka	49,16628911	18,13199427	618,66	54,39	V-3	pôvodná stabilizácia
3/6		C/S	medziľahlý hraničný znak osadený na hraničnej čiare	kamenný medzník	kamenná platňa		priamka	49,16587581	18,13239337	627,36	88,84	V-3	
3/7		C/S	medziľahlý hraničný znak osadený na hraničnej čiare	kamenný medzník	kamenná platňa		priamka	49,16520291	18,13304995	646,51	98,26	V-3	
3/8		C/S	medziľahlý hraničný znak osadený na hraničnej čiare	kamenný medzník	kamenná platňa		priamka	49,16445379	18,13376421	669,50	56,06	V-3	
3/9		C/S	medziľahlý hraničný znak osadený na hraničnej čiare	kamenný medzník	kamenná platňa		priamka	49,16401588	18,13414509	687,63	33,82	V-3	
3/9A		C/S	doplňujúci hraničný znak osadený na hraničnej čiare	kamenný medzník	kamenná platňa		priamka	49,16375880	18,13439301	698,59	31,52	V-3	
3/10		C/S	medziľahlý hraničný znak osadený na hraničnej čiare	kamenný medzník	kamenná platňa		priamka	49,16351934	18,13462412	707,25	44,30	V-3	
3/11		C/S	medziľahlý hraničný znak osadený na hraničnej čiare		kamenná platňa		priamka	49,16318619	18,13495724		7,51	V-3	dočasne bez povrchovej stabilizácie
3/12		C/S	medziľahlý hraničný znak osadený na hraničnej čiare	kamenný medzník	kamenná platňa		priamka	49,16312988	18,13501406	728,55	12,92	V-4	
3/13		C/S	medziľahlý hraničný znak osadený na hraničnej čiare	kamenný medzník			priamka	49,16303273	18,13511103	736,50	62,96	V-4	pôvodná stabilizácia
3/14		C/S	medziľahlý hraničný znak osadený na hraničnej čiare	kamenný medzník			priamka	49,16254058	18,13553769	751,61	42,26	V-4	pôvodná stabilizácia
3/15		C/S	medziľahlý hraničný znak osadený na hraničnej čiare	kamenný medzník	kamenná platňa		priamka	49,16221344	18,13583256	763,19	28,01	V-4	
3/16		C/S	medziľahlý hraničný znak osadený na hraničnej čiare	kamenný medzník	kamenná platňa		priamka	49,16199037	18,13601193	768,64	37,44	V-4	

POPIS ŠTÁTNEJ HRANICE A ZOZNAM SÚRADNÍC A VÝŠOK

Číslo hraničného bodu	Číslo hraničného znaku na nepriamom vyznačení	Iniciála	Popis vyznačenia	Stabilizácia povrchová	Stabilizácia podzemná	Druh ochrany	Popis priebehu štátnej hranice po nasledujúci hraničný bod	φ ETRS89 (°)	λ ETRS89 (°)	h_{el} výška nad elipsoidom (m)	Vzdialenosť po nasledujúci hraničný bod	Číslo hraničnej mapy	Poznámky
1	2	3	4	5	6	7	8	9	10	11	12	13	14
3/17		C/S	medziľahlý hraničný znak osadený na hraničnej čiare	kamenný medzník	kamenná platňa		priamka	49,16168762	18,13623428	778,96	67,75	V-4	
3/18		C/S	medziľahlý hraničný znak osadený na hraničnej čiare	kamenný medzník	kamenná platňa		priamka	49,16114513	18,13665744	798,58	14,49	V-4	
4		C/S	hlavný hraničný znak osadený na hraničnej čiare	kamenný medzník	kamenná platňa		priamka	49,16101957	18,13671513	799,16	30,81	V-4	
4/A		C/S	doplňujúci hraničný znak osadený na hraničnej čiare	kamenný medzník	kamenná platňa		priamka	49,16092173	18,13632010	797,49	37,48	V-4	
4/1		C/S	medziľahlý hraničný znak osadený na hraničnej čiare	kamenný medzník	kamenná platňa		priamka	49,16080271	18,13583940	794,20	107,58	V-4	
4/2		C/S	medziľahlý hraničný znak osadený na hraničnej čiare	kamenný medzník	kamenná platňa		priamka	49,16039146	18,13450408	788,77	100,03	V-4	
4/3		C/S	medziľahlý hraničný znak osadený na hraničnej čiare	kamenný medzník	kamenná platňa		priamka	49,16005728	18,13323115	798,34	65,40	V-4	
4/4		C/S	medziľahlý hraničný znak osadený na hraničnej čiare	kamenný medzník	kamenná platňa		priamka	49,15977939	18,13244056	810,49	38,75	V-4	
4/5		C/S	medziľahlý hraničný znak osadený na hraničnej čiare	kamenný medzník			priamka	49,15957624	18,13200900	816,54	16,94	V-4	pôvodná stabilizácia
4/6		C/S	medziľahlý hraničný znak osadený na hraničnej čiare	kamenný medzník	kamenná platňa		priamka	49,15945344	18,13187211	818,28	35,93	V-4	
4/7		C/S	medziľahlý hraničný znak osadený na hraničnej čiare	kamenný medzník	kamenná platňa		priamka	49,15916750	18,13164237	816,97	32,60	V-4	
4/8		C/S	medziľahlý hraničný znak osadený na hraničnej čiare	kamenný medzník	kamenná platňa		priamka	49,15891107	18,13142528	816,77	39,98	V-4	
4/9		C/S	medziľahlý hraničný znak osadený na hraničnej čiare	kamenný medzník	kamenná platňa		priamka	49,15860682	18,13113321	815,48	101,88	V-5	
4/10		C/S	medziľahlý hraničný znak osadený na hraničnej čiare	kamenný medzník	kamenná platňa		priamka	49,15783378	18,13038352	812,98	44,48	V-5	
4/11		C/S	medziľahlý hraničný znak osadený na hraničnej čiare	kamenný medzník	kamenná platňa		priamka	49,15748955	18,13007286	813,57	30,19	V-5	
4/12		C/S	medziľahlý hraničný znak osadený na hraničnej čiare	kamenný medzník	kamenná platňa		priamka	49,15731459	18,12975620	816,23	33,25	V-5	
4/12A		C/S	doplňujúci hraničný znak osadený na hraničnej čiare	kamenný medzník	kamenná platňa		priamka	49,15704928	18,12954633	821,66	32,93	V-5	
4/13		C/S	medziľahlý hraničný znak osadený na hraničnej čiare	kamenný medzník	kamenná platňa		priamka	49,15678661	18,12933845	824,92	61,74	V-5	

POPIS ŠTÁTNEJ HRANICE A ZOZNAM SÚRADNÍC A VÝŠOK

Číslo hraničného bodu	Číslo hraničného znaku na nepriamom vyznačení	Iniciála	Popis vyznačenia	Stabilizácia povrchová	Stabilizácia podzemná	Druh ochrany	Popis priebehu štátnej hranice po nasledujúci hraničný bod	φ ETRS89 (°)	λ ETRS89 (°)	h_{el} výška nad elipsoidom (m)	Vzdialenosť po nasledujúci hraničný bod	Číslo hraničnej mapy	Poznámky
1	2	3	4	5	6	7	8	9	10	11	12	13	14
4/14		C/S	medziľahlý hraničný znak osadený na hraničnej čiare	kamenný medzník	kamenná platňa		priamka	49,15631277	18,12889667	829,02	65,34	V-5	
4/15		C/S	medziľahlý hraničný znak osadený na hraničnej čiare	kamenný medzník	kamenná platňa		priamka	49,15573240	18,12875709	839,86	44,27	V-5	
4/16		C/S	medziľahlý hraničný znak osadený na hraničnej čiare	kamenný medzník	kamenná platňa		priamka	49,15539618	18,12843218	846,02	21,06	V-5	
4/17		C/S	medziľahlý hraničný znak osadený na hraničnej čiare	kamenný medzník	kamenná platňa		priamka	49,15527699	18,12820757	845,05	23,68	V-5	
5		C/S	hlavný hraničný znak osadený na hraničnej čiare	kamenný medzník	kamenná platňa		priamka	49,15520312	18,12790325	843,98	75,49	V-5	
5/A		C/S	doplňujúci hraničný znak osadený na hraničnej čiare	kamenný medzník	kamenná platňa		priamka	49,15508799	18,12688327	842,28	64,70	V-5	
5/1		C/S	medziľahlý hraničný znak osadený na hraničnej čiare	kamenný medzník	kamenná platňa		priamka	49,15498947	18,12600902	846,08	32,66	V-5	
5/2		C/S	medziľahlý hraničný znak osadený na hraničnej čiare	kamenný medzník	kamenná platňa		priamka	49,15492200	18,12557310	846,17	26,31	V-6	
5/3		C/S	medziľahlý hraničný znak osadený na hraničnej čiare	kamenný medzník	kamenná platňa		priamka	49,15475681	18,12531502	846,27	91,69	V-6	
5/4		C/S	medziľahlý hraničný znak osadený na hraničnej čiare	kamenný medzník	kamenná platňa		priamka	49,15414172	18,12447796	840,90	59,72	V-6	
5/5		C/S	medziľahlý hraničný znak osadený na hraničnej čiare	kamenný medzník	kamenná platňa		priamka	49,15395184	18,12371205	839,44	53,37	V-6	
5/6		C/S	medziľahlý hraničný znak osadený na hraničnej čiare	kamenný medzník	kamenná platňa		priamka	49,15395612	18,12298025	838,31	73,62	V-6	
5/7		C/S	medziľahlý hraničný znak osadený na hraničnej čiare	kamenný medzník	kamenná platňa		priamka	49,15386818	18,12198005	840,71	45,38	V-6	
5/8		C/S	medziľahlý hraničný znak osadený na hraničnej čiare	kamenný medzník	kamenná platňa		priamka	49,15373066	18,12139430	837,92	69,68	V-6	
5/9		C/S	medziľahlý hraničný znak osadený na hraničnej čiare	kamenný medzník	kamenná platňa		priamka	49,15335895	18,12062526	841,18	32,03	V-6	
5/10		C/S	medziľahlý hraničný znak osadený na hraničnej čiare	kamenný medzník	kamenná platňa		priamka	49,15320869	18,12025056	843,38	19,06	V-6	
5/11		C/S	medziľahlý hraničný znak osadený na hraničnej čiare	kamenný medzník	kamenná platňa		priamka	49,15308661	18,12006710	845,15	25,27	V-6	
5/12		C/S	medziľahlý hraničný znak osadený na hraničnej čiare	kamenný medzník	kamenná platňa		priamka	49,15298678	18,11975597	849,44	20,44	V-6	

POPIS ŠTÁTNEJ HRANICE A ZOZNAM SÚRADNÍC A VÝŠOK

Číslo hraničného bodu	Číslo hraničného znaku na nepriamom vyznačení	Iniciála	Popis vyznačenia	Stabilizácia povrchová	Stabilizácia podzemná	Druh ochrany	Popis priebehu štátnej hranice po nasledujúci hraničný bod	φ ETRS89 (°)	λ ETRS89 (°)	h_{el} výška nad elipsoidom (m)	Vzdialenosť po nasledujúci hraničný bod	Číslo hraničnej mapy	Poznámky
1	2	3	4	5	6	7	8	9	10	11	12	13	14
5/13		C/S	medziľahlý hraničný znak osadený na hraničnej čiare	kamenný medzník	kamenná platňa		priamka	49,15289315	18,11951474	852,95	24,28	V-6	
5/14		C/S	medziľahlý hraničný znak osadený na hraničnej čiare	kamenný medzník	kamenná platňa		priamka	49,15274482	18,11927067	856,77	20,44	V-6	
5/14A		C/S	doplňujúci hraničný znak osadený na hraničnej čiare	kamenný medzník	kamenná platňa		priamka	49,15275358	18,11899066	859,64	15,98	V-6	
6		C/S	hlavný hraničný znak osadený na hraničnej čiare	kamenný medzník	kamenná platňa		priamka	49,15276062	18,11877186	860,76	17,66	V-6	
6/1		C/S	medziľahlý hraničný znak osadený na hraničnej čiare	kamenný medzník	kamenná platňa		priamka	49,15262073	18,11865658	858,01	35,40	V-6	
6/1A		C/S	doplňujúci hraničný znak osadený na hraničnej čiare	kamenný medzník	kamenná platňa		priamka	49,15234083	18,11842590	858,02	21,86	V-6	
6/2		C/S	medziľahlý hraničný znak osadený na hraničnej čiare	kamenný medzník	kamenná platňa		priamka	49,15216786	18,11828340	844,10	69,15	V-6	
6/3		C/S	medziľahlý hraničný znak osadený na hraničnej čiare	kamenný medzník	kamenná platňa		priamka	49,15162695	18,11781608	819,85	64,13	V-6	
6/4		C/S	medziľahlý hraničný znak osadený na hraničnej čiare	kamenný medzník	kamenná platňa		priamka	49,15111263	18,11741841	802,47	23,97	V-7	
6/5		C/S	medziľahlý hraničný znak osadený na hraničnej čiare	kamenný medzník			priamka	49,15091609	18,11728363	789,52	15,48	V-7	pôvodná stabilizácia
6/6		C/S	medziľahlý hraničný znak osadený na hraničnej čiare	kamenný medzník	kamenná platňa		priamka	49,15078312	18,11722124	784,20	34,44	V-7	
6/7		C/S	medziľahlý hraničný znak osadený na hraničnej čiare	kamenný medzník	kamenná platňa		priamka	49,15047515	18,11727206	773,59	87,80	V-7	
6/8		C/S	medziľahlý hraničný znak osadený na hraničnej čiare	kamenný medzník	kamenná platňa		priamka	49,14971249	18,11758275	743,00	20,94	V-7	
6/9		C/S	medziľahlý hraničný znak osadený na hraničnej čiare	kamenný medzník	kamenná platňa		priamka	49,14952446	18,11756408	737,51	49,84	V-7	
6/10		C/S	medziľahlý hraničný znak osadený na hraničnej čiare	kamenný medzník			priamka	49,14907756	18,11751491	729,62	6,05	V-7	pôvodná stabilizácia
	6/11	C	medziľahlý hraničný znak osadený na českom území	kamenný medzník	kamenná platňa			49,14901835	18,11749781	729,01		V-7	začiatok hraničného vodného toku Tovarský potok (Končitský potok)
6001			nevyznačený lomový bod na hraničnej čiare				hraničný vodný tok	49,14902284	18,11751856		15,22	V-7	Tovarský potok (Končitský potok)
	6/12	S	medziľahlý hraničný znak osadený na slovenskom území	kamenný medzník	kamenná platňa			49,14902872	18,11755394	729,53		V-7	začiatok hraničného vodného toku Tovarský potok (Končitský potok)

POPIS ŠTÁTNEJ HRANICE A ZOZNAM SÚRADNÍC A VÝŠOK

Číslo hraničného bodu	Číslo hraničného znaku na nepriamom vyznačení	Iniciála	Popis vyznačenia	Stabilizácia povrchová	Stabilizácia podzemná	Druh ochrany	Popis priebehu štátnej hranice po nasledujúci hraničný bod	φ ETRS89 (°)	λ ETRS89 (°)	h_{el} výška nad elipsoidom (m)	Vzdialenosť po nasledujúci hraničný bod	Číslo hraničnej mapy	Poznámky
1	2	3	4	5	6	7	8	9	10	11	12	13	14
6002			nevyznačený lomový bod na hraničnej čiare				hraničný vodný tok	49,14888751	18,11748704		10,59	V-7	Tovarský potok (Končitský potok)
6003			nevyznačený lomový bod na hraničnej čiare				hraničný vodný tok	49,14879452	18,11751794		15,96	V-7	Tovarský potok (Končitský potok)
6004			nevyznačený lomový bod na hraničnej čiare				hraničný vodný tok	49,14866366	18,11742802		14,22	V-7	Tovarský potok (Končitský potok)
6005			nevyznačený lomový bod na hraničnej čiare				hraničný vodný tok	49,14853684	18,11740320		12,33	V-7	Tovarský potok (Končitský potok)
6006			nevyznačený lomový bod na hraničnej čiare				hraničný vodný tok	49,14842963	18,11744608		13,58	V-7	Tovarský potok (Končitský potok)
	6/13	C	medziľahlý hraničný znak osadený na českom území	kamenný medzník				49,14841985	18,11740431	710,38		V-7	pôvodná stabilizácia
6007			nevyznačený lomový bod na hraničnej čiare				hraničný vodný tok	49,14830781	18,11745940		12,17	V-7	Tovarský potok (Končitský potok)
6008			nevyznačený lomový bod na hraničnej čiare				hraničný vodný tok	49,14820518	18,11751748		20,21	V-7	Tovarský potok (Končitský potok)
6009			nevyznačený lomový bod na hraničnej čiare				hraničný vodný tok	49,14805171	18,11766591		21,91	V-7	Tovarský potok (Končitský potok)
6010			nevyznačený lomový bod na hraničnej čiare				hraničný vodný tok	49,14787571	18,11780085		14,20	V-7	Tovarský potok (Končitský potok)
6011			nevyznačený lomový bod na hraničnej čiare				hraničný vodný tok	49,14774908	18,11782623		6,02	V-7	Tovarský potok (Končitský potok)
	6/14	S	medziľahlý hraničný znak osadený na slovenskom území	kamenný medzník	kamenná platňa			49,14773396	18,11789225	694,75		V-7	
6012			nevyznačený lomový bod na hraničnej čiare				hraničný vodný tok	49,14769705	18,11784918		13,08	V-7	Tovarský potok (Končitský potok)
6013			nevyznačený lomový bod na hraničnej čiare				hraničný vodný tok	49,14757950	18,11785669		9,54	V-7	Tovarský potok (Končitský potok)
6014			nevyznačený lomový bod na hraničnej čiare				hraničný vodný tok	49,14751421	18,11777187		25,50	V-7	Tovarský potok (Končitský potok)
6015			nevyznačený lomový bod na hraničnej čiare				hraničný vodný tok	49,14732842	18,11756699		22,72	V-7	Tovarský potok (Končitský potok)
6016			nevyznačený lomový bod na hraničnej čiare				hraničný vodný tok	49,14713684	18,11745879		5,73	V-7	Tovarský potok (Končitský potok)
6017			nevyznačený lomový bod na hraničnej čiare				hraničný vodný tok	49,14710598	18,11752169		22,50	V-7	Tovarský potok (Končitský potok)

POPIS ŠTÁTNEJ HRANICE A ZOZNAM SÚRADNÍC A VÝŠOK

Číslo hraničného bodu	Číslo hraničného znaku na nepriamom vyznačení	Iniciála	Popis vyznačenia	Stabilizácia povrchová	Stabilizácia podzemná	Druh ochrany	Popis priebehu štátnej hranice po nasledujúci hraničný bod	φ ETRS89 (°)	λ ETRS89 (°)	h_{el} výška nad elipsoidom (m)	Vzdialenosť po nasledujúci hraničný bod	Číslo hraničnej mapy	Poznámky
1	2	3	4	5	6	7	8	9	10	11	12	13	14
6018			nevyznačený lomový bod na hraničnej čiare				hraničný vodný tok	49,14690446	18,11749436		17,71	V-7	Tovarský potok (Končitský potok)
6019			nevyznačený lomový bod na hraničnej čiare				hraničný vodný tok	49,14676250	18,11760451		6,57	V-7	Tovarský potok (Končitský potok)
6020			nevyznačený lomový bod na hraničnej čiare				hraničný vodný tok	49,14670454	18,11762164		10,40	V-7	Tovarský potok (Končitský potok)
6021			nevyznačený lomový bod na hraničnej čiare				hraničný vodný tok	49,14661213	18,11760019		9,79	V-7	Tovarský potok (Končitský potok)
	6/15	S	meziľahlý hraničný znak osadený na českom území	kamenný medzník	kamenná platňa			49,14658078	18,11745263	684,31		V-7	
6022			nevyznačený lomový bod na hraničnej čiare				hraničný vodný tok	49,14653368	18,11753929		10,06	V-7	Tovarský potok (Končitský potok)
6023			nevyznačený lomový bod na hraničnej čiare				hraničný vodný tok	49,14646965	18,11744193		18,10	V-7	Tovarský potok (Končitský potok)
6024			nevyznačený lomový bod na hraničnej čiare				hraničný vodný tok	49,14631817	18,11735120		22,77	V-7	Tovarský potok (Končitský potok)
6025			nevyznačený lomový bod na hraničnej čiare				hraničný vodný tok	49,14612503	18,11724735		26,90	V-7	Tovarský potok (Končitský potok)
6026			nevyznačený lomový bod na hraničnej čiare				hraničný vodný tok	49,14588480	18,11720457		17,07	V-7	Tovarský potok (Končitský potok)
	6/16	S	meziľahlý hraničný znak osadený na slovenskom území	kamenný medzník	kamenná platňa			49,14589912	18,11741983	673,89		V-7	
6027			nevyznačený lomový bod na hraničnej čiare				hraničný vodný tok	49,14573253	18,11723463		3,04	V-7	Tovarský potok (Končitský potok)
6028			nevyznačený lomový bod na hraničnej čiare				hraničný vodný tok	49,14571239	18,11720637		4,35	V-7	Tovarský potok (Končitský potok)
6029			nevyznačený lomový bod na hraničnej čiare				hraničný vodný tok	49,14569770	18,11726160		8,44	V-7	Tovarský potok (Končitský potok)
6030			nevyznačený lomový bod na hraničnej čiare				hraničný vodný tok	49,14567324	18,11737111		1,89	V-7	Tovarský potok (Končitský potok)
6031			nevyznačený lomový bod na hraničnej čiare				hraničný vodný tok	49,14565803	18,11738279		28,16	V-7	Tovarský potok (Končitský potok)
6032			nevyznačený lomový bod na hraničnej čiare				hraničný vodný tok	49,14544847	18,11759956		11,29	V-7	Tovarský potok (Končitský potok)
6033			nevyznačený lomový bod na hraničnej čiare				hraničný vodný tok	49,14535500	18,11765986		18,10	V-7	Tovarský potok (Končitský potok)

POPIS ŠTÁTNEJ HRANICE A ZOZNAM SÚRADNÍC A VÝŠOK

Číslo hraničného bodu	Číslo hraničného znaku na nepriamom vyznačení	Iniciála	Popis vyznačenia	Stabilizácia povrchová	Stabilizácia podzemná	Druh ochrany	Popis priebehu štátnej hranice po nasledujúci hraničný bod	φ ETRS89 (°)	λ ETRS89 (°)	h_{el} výška nad elipsoidom (m)	Vzdialenosť po nasledujúci hraničný bod	Číslo hraničnej mapy	Poznámky
1	2	3	4	5	6	7	8	9	10	11	12	13	14
6034			nevyznačený lomový bod na hraničnej čiare				hraničný vodný tok	49,14522000	18,11779837		15,90	V-7	Tovarský potok (Končitský potok)
	6/17	C	medziľahlý hraničný znak osadený na českom území	kamenný medzník	kamenná platňa			49,14512551	18,11778934	667,62		V-7	
6035			nevyznačený lomový bod na hraničnej čiare				hraničný vodný tok	49,14509311	18,11789892		30,41	V-7	Tovarský potok (Končitský potok)
6036			nevyznačený lomový bod na hraničnej čiare				hraničný vodný tok	49,14482773	18,11799947		15,20	V-7	Tovarský potok (Končitský potok)
6037			nevyznačený lomový bod na hraničnej čiare				hraničný vodný tok	49,14469169	18,11801979		15,67	V-7	Tovarský potok (Končitský potok)
6038			nevyznačený lomový bod na hraničnej čiare				hraničný vodný tok	49,14455092	18,11802863		12,59	V-8	Tovarský potok (Končitský potok)
	6/18	S	medziľahlý hraničný znak osadený na slovenskom území	kamenný medzník	kamenná platňa			49,14450309	18,11813209	659,57		V-8	
6039			nevyznačený lomový bod na hraničnej čiare				hraničný vodný tok	49,14443953	18,11799747		3,79	V-8	Tovarský potok (Končitský potok)
6040			nevyznačený lomový bod na hraničnej čiare				hraničný vodný tok	49,14440810	18,11801765		11,96	V-8	Tovarský potok (Končitský potok)
6041			nevyznačený lomový bod na hraničnej čiare				hraničný vodný tok	49,14433467	18,11813745		10,23	V-8	Tovarský potok (Končitský potok)
6042			nevyznačený lomový bod na hraničnej čiare				hraničný vodný tok	49,14424278	18,11814372		20,68	V-8	Tovarský potok (Končitský potok)
6043			nevyznačený lomový bod na hraničnej čiare				hraničný vodný tok	49,14406630	18,11823288		19,53	V-8	Tovarský potok (Končitský potok)
6044			nevyznačený lomový bod na hraničnej čiare				hraničný vodný tok	49,14389617	18,11829905		14,83	V-8	Tovarský potok (Končitský potok)
6045			nevyznačený lomový bod na hraničnej čiare				hraničný vodný tok	49,14378482	18,11841100		7,66	V-8	Tovarský potok (Končitský potok)
6046			nevyznačený lomový bod na hraničnej čiare				hraničný vodný tok	49,14371626	18,11842116		13,04	V-8	Tovarský potok (Končitský potok)
6047			nevyznačený lomový bod na hraničnej čiare				hraničný vodný tok	49,14360589	18,11836083		12,66	V-8	Tovarský potok (Končitský potok)
	6/19	C	medziľahlý hraničný znak osadený na českom území	kamenný medzník	kamenná platňa			49,14349859	18,11835368	641,69		V-8	koniec hraničného vodného toku Tovarský potok (Končitský potok) a začiatok hraničného vodného toku Tovarský potok (Zápechová)
6048			nevyznačený lomový bod na hraničnej čiare				hraničný vodný tok	49,14349590	18,11840558		5,69	V-8	Tovarský potok (Končitský potok)

POPIS ŠTÁTNEJ HRANICE A ZOZNAM SÚRADNÍC A VÝŠOK

Číslo hraničného bodu	Číslo hraničného znaku na nepriamom vyznačení	Iniciála	Popis vyznačenia	Stabilizácia povrchová	Stabilizácia podzemná	Druh ochrany	Popis priebehu štátnej hranice po nasledujúci hraničný bod	φ ETRS89 (°)	λ ETRS89 (°)	h_{el} výška nad elipsoidom (m)	Vzdialenosť po nasledujúci hraničný bod	Číslo hraničnej mapy	Poznámky
1	2	3	4	5	6	7	8	9	10	11	12	13	14
	7	S	hlavný hraničný znak osadený na slovenskom území	obetónovaný kamenný medzník				49,14349461	18,11844434	641,71		V-8	koniec hraničného vodného toku Tovarský potok (Končitský potok) a začiatok hraničného vodného toku Tovarský potok (Zápechová)
7001			nevyznačený lomový bod na hraničnej čiare				hraničný vodný tok	49,14345672	18,11835552		7,47	V-8	Tovarský potok (Zápechová)
	7/1	S	medziľahlý hraničný znak osadený na slovenskom území	kamenný medzník	kamenná platňa			49,14340934	18,11835891	641,51		V-8	koniec hraničného vodného toku Tovarský potok (Končitský potok) a začiatok hraničného vodného toku Tovarský potok (Zápechová)
7002			nevyznačený lomový bod na hraničnej čiare				hraničný vodný tok	49,14342557	18,11826476		7,81	V-8	Tovarský potok (Zápechová)
7003			nevyznačený lomový bod na hraničnej čiare				hraničný vodný tok	49,14335839	18,11829579		7,05	V-8	Tovarský potok (Zápechová)
7004			nevyznačený lomový bod na hraničnej čiare				hraničný vodný tok	49,14333428	18,11820641		8,06	V-8	Tovarský potok (Zápechová)
7005			nevyznačený lomový bod na hraničnej čiare				hraničný vodný tok	49,14335590	18,11810100		7,31	V-8	Tovarský potok (Zápechová)
	7/2	C	medziľahlý hraničný znak osadený na českom území	kamenný medzník	kamenná platňa			49,14335165	18,11804934	639,92		V-8	
7006			nevyznačený lomový bod na hraničnej čiare				hraničný vodný tok	49,14329116	18,11808354		9,14	V-8	Tovarský potok (Zápechová)
7007			nevyznačený lomový bod na hraničnej čiare				hraničný vodný tok	49,14320978	18,11810161		10,59	V-8	Tovarský potok (Zápechová)
7008			nevyznačený lomový bod na hraničnej čiare				hraničný vodný tok	49,14321351	18,11795663		10,15	V-8	Tovarský potok (Zápechová)
7009			nevyznačený lomový bod na hraničnej čiare				hraničný vodný tok	49,14315416	18,11785092		14,20	V-8	Tovarský potok (Zápechová)
7010			nevyznačený lomový bod na hraničnej čiare				hraničný vodný tok	49,14304090	18,11794069		8,47	V-8	Tovarský potok (Zápechová)
7011			nevyznačený lomový bod na hraničnej čiare				hraničný vodný tok	49,14296505	18,11795128		2,39	V-8	Tovarský potok (Zápechová)
7012			nevyznačený lomový bod na hraničnej čiare				hraničný vodný tok	49,14294957	18,11792859		16,62	V-8	Tovarský potok (Zápechová)
7013			nevyznačený lomový bod na hraničnej čiare				hraničný vodný tok	49,14290822	18,11770971		8,60	V-8	Tovarský potok (Zápechová)
7014			nevyznačený lomový bod na hraničnej čiare				hraničný vodný tok	49,14297250	18,11764412		17,04	V-8	Tovarský potok (Zápechová)
7015			nevyznačený lomový bod na hraničnej čiare				hraničný vodný tok	49,14300059	18,11741455		12,69	V-8	Tovarský potok (Zápechová)

POPIS ŠTÁTNEJ HRANICE A ZOZNAM SÚRADNÍC A VÝŠOK

Číslo hraničného bodu	Číslo hraničného znaku na nepriamom vyznačení	Iniciála	Popis vyznačenia	Stabilizácia povrchová	Stabilizácia podzemná	Druh ochrany	Popis priebehu štátnej hranice po nasledujúci hraničný bod	φ ETRS89 (°)	λ ETRS89 (°)	h_{el} výška nad elipsoidom (m)	Vzdialenosť po nasledujúci hraničný bod	Číslo hraničnej mapy	Poznámky
1	2	3	4	5	6	7	8	9	10	11	12	13	14
7016			nevyznačený lomový bod na hraničnej čiare				hraničný vodný tok	49,14305391	18,11726071		8,67	V-8	Tovarský potok (Zápečová)
7017			nevyznačený lomový bod na hraničnej čiare				hraničný vodný tok	49,14300345	18,11717006		16,81	V-8	Tovarský potok (Zápečová)
7018			nevyznačený lomový bod na hraničnej čiare				hraničný vodný tok	49,14299819	18,11693973		5,09	V-8	Tovarský potok (Zápečová)
7019			nevyznačený lomový bod na hraničnej čiare				hraničný vodný tok	49,14296950	18,11688537		5,71	V-8	Tovarský potok (Zápečová)
7020			nevyznačený lomový bod na hraničnej čiare				hraničný vodný tok	49,14296518	18,11680738		6,72	V-8	Tovarský potok (Zápečová)
7021			nevyznačený lomový bod na hraničnej čiare				hraničný vodný tok	49,14291404	18,11675824		8,94	V-8	Tovarský potok (Zápečová)
7022			nevyznačený lomový bod na hraničnej čiare				hraničný vodný tok	49,14288873	18,11664193		14,00	V-8	Tovarský potok (Zápečová)
	7/3	S	medziľahlý hraničný znak osadený na slovenskom území	kamenný medzník	kamenná platňa			49,14280467	18,11670475	631,52		V-8	
7023			nevyznačený lomový bod na hraničnej čiare				hraničný vodný tok	49,14276324	18,11665752		9,76	V-8	Tovarský potok (Zápečová)
7024			nevyznačený lomový bod na hraničnej čiare				hraničný vodný tok	49,14268242	18,11660549		19,46	V-8	Tovarský potok (Zápečová)
7025			nevyznačený lomový bod na hraničnej čiare				hraničný vodný tok	49,14270716	18,11634141		21,34	V-8	Tovarský potok (Zápečová)
7026			nevyznačený lomový bod na hraničnej čiare				hraničný vodný tok	49,14254820	18,11617753		14,37	V-8	Tovarský potok (Zápečová)
7027			nevyznačený lomový bod na hraničnej čiare				hraničný vodný tok	49,14246807	18,11602302		28,65	V-8	Tovarský potok (Zápečová)
7028			nevyznačený lomový bod na hraničnej čiare				hraničný vodný tok	49,14222545	18,11589087		19,32	V-8	Tovarský potok (Zápečová)
	7/4	C	medziľahlý hraničný znak osadený na českom území	kamenný medzník				49,14224479	18,11584200	627,04		V-8	pôvodná stabilizácia
7029			nevyznačený lomový bod na hraničnej čiare				hraničný vodný tok	49,14212249	18,11567751		27,29	V-8	Tovarský potok (Zápečová)
7030			nevyznačený lomový bod na hraničnej čiare				hraničný vodný tok	49,14211596	18,11530357		27,83	V-8	Tovarský potok (Zápečová)
7031			nevyznačený lomový bod na hraničnej čiare				hraničný vodný tok	49,14229602	18,11503860		11,51	V-8	Tovarský potok (Zápečová)

POPIS ŠTÁTNEJ HRANICE A ZOZNAM SÚRADNÍC A VÝŠOK

Číslo hraničného bodu	Číslo hraničného znaku na nepriamom vyznačení	Iniciála	Popis vyznačenia	Stabilizácia povrchová	Stabilizácia podzemná	Druh ochrany	Popis priebehu štátnej hranice po nasledujúci hraničný bod	φ ETRS89 (°)	λ ETRS89 (°)	h_{el} výška nad elipsoidom (m)	Vzdialenosť po nasledujúci hraničný bod	Číslo hraničnej mapy	Poznámky
1	2	3	4	5	6	7	8	9	10	11	12	13	14
7032			nevyznačený lomový bod na hraničnej čiare				hraničný vodný tok	49,14223106	18,11491577		13,27	V-8	Tovarský potok (Zápečová)
7033			nevyznačený lomový bod na hraničnej čiare				hraničný vodný tok	49,14225425	18,11473736		8,02	V-8	Tovarský potok (Zápečová)
7034			nevyznačený lomový bod na hraničnej čiare				hraničný vodný tok	49,14220004	18,11466482		20,17	V-8	Tovarský potok (Zápečová)
	7/5	S	medziľahlý hraničný znak osadený na slovenskom území	kamenný medzník				49,14218129	18,11449738	620,99		V-8	pôvodná stabilizácia
7035			nevyznačený lomový bod na hraničnej čiare				hraničný vodný tok	49,14222485	18,11439098		17,63	V-8	Tovarský potok (Zápečová)
7036			nevyznačený lomový bod na hraničnej čiare				hraničný vodný tok	49,14210848	18,11422689		9,95	V-8	Tovarský potok (Zápečová)
7037			nevyznačený lomový bod na hraničnej čiare				hraničný vodný tok	49,14207797	18,11409861		13,59	V-8	Tovarský potok (Zápečová)
7038			nevyznačený lomový bod na hraničnej čiare				hraničný vodný tok	49,14198577	18,11397627		21,59	V-8	Tovarský potok (Zápečová)
7039			nevyznačený lomový bod na hraničnej čiare				hraničný vodný tok	49,14180628	18,11386332		9,31	V-8	Tovarský potok (Zápečová)
7040			nevyznačený lomový bod na hraničnej čiare				hraničný vodný tok	49,14172972	18,11381168		26,85	V-8	Tovarský potok (Zápečová)
	7/6	C	medziľahlý hraničný znak osadený na českom území	kamenný medzník	kamenná platňa			49,14149421	18,11382855	613,53		V-8	
7041			nevyznačený lomový bod na hraničnej čiare				hraničný vodný tok	49,14148960	18,11385093		17,68	V-8	Tovarský potok (Zápečová)
7042			nevyznačený lomový bod na hraničnej čiare				hraničný vodný tok	49,14133145	18,11387615		11,84	V-8	Tovarský potok (Zápečová)
7043			nevyznačený lomový bod na hraničnej čiare				hraničný vodný tok	49,14122817	18,11383690		13,22	V-8	Tovarský potok (Zápečová)
7044			nevyznačený lomový bod na hraničnej čiare				hraničný vodný tok	49,14118817	18,11366627		12,23	V-8	Tovarský potok (Zápečová)
7045			nevyznačený lomový bod na hraničnej čiare				hraničný vodný tok	49,14107872	18,11365000		11,64	V-8	Tovarský potok (Zápečová)
7046			nevyznačený lomový bod na hraničnej čiare				hraničný vodný tok	49,14109187	18,11349165		24,39	V-8	Tovarský potok (Zápečová)
7047			nevyznačený lomový bod na hraničnej čiare				hraničný vodný tok	49,14098732	18,11319774		13,21	V-8	Tovarský potok (Zápečová)

POPIS ŠTÁTNEJ HRANICE A ZOZNAM SÚRADNÍC A VÝŠOK

Číslo hraničného bodu	Číslo hraničného znaku na nepriamom vyznačení	Iniciála	Popis vyznačenia	Stabilizácia povrchová	Stabilizácia podzemná	Druh ochrany	Popis priebehu štátnej hranice po nasledujúci hraničný bod	φ ETRS89 (°)	λ ETRS89 (°)	h_{el} výška nad elipsoidom (m)	Vzdialenosť po nasledujúci hraničný bod	Číslo hraničnej mapy	Poznámky
1	2	3	4	5	6	7	8	9	10	11	12	13	14
7048			nevyznačený lomový bod na hraničnej čiare				hraničný vodný tok	49,14089392	18,11308590		0,70	V-8	Tovarský potok (Zápečová)
7049			nevyznačený lomový bod na hraničnej čiare				hraničný vodný tok	49,14088783	18,11308369		3,79	V-8	Tovarský potok (Zápečová)
7050			nevyznačený lomový bod na hraničnej čiare				hraničný vodný tok	49,14085452	18,11307261		0,47	V-8	Tovarský potok (Zápečová)
7051			nevyznačený lomový bod na hraničnej čiare				hraničný vodný tok	49,14085030	18,11307318		6,52	V-8	Tovarský potok (Zápečová)
7052			nevyznačený lomový bod na hraničnej čiare				hraničný vodný tok	49,14079284	18,11305516		6,96	V-8	Tovarský potok (Zápečová)
7053			nevyznačený lomový bod na hraničnej čiare				hraničný vodný tok	49,14077677	18,11296293		32,65	V-8	Tovarský potok (Zápečová)
	7/7	S	medziľahlý hraničný znak osadený na slovenskom území	kamenný medzník				49,14074266	18,11301594	607,43		V-8	pôvodná stabilizácia
7054			nevyznačený lomový bod na hraničnej čiare				hraničný vodný tok	49,14052711	18,11272743		20,74	V-8	Tovarský potok (Zápečová)
	7/8	C	medziľahlý hraničný znak osadený na českom území	kamenný medzník	kamenná platňa			49,14047266	18,11248806	604,85		V-8	
7055			nevyznačený lomový bod na hraničnej čiare				hraničný vodný tok	49,14043355	18,11248159		4,66	V-8	Tovarský potok (Zápečová)
7056			nevyznačený lomový bod na hraničnej čiare				hraničný vodný tok	49,14039309	18,11249844		5,03	V-8	Tovarský potok (Zápečová)
7057			nevyznačený lomový bod na hraničnej čiare				hraničný vodný tok	49,14034917	18,11248205		12,55	V-8	Tovarský potok (Zápečová)
7058			nevyznačený lomový bod na hraničnej čiare				hraničný vodný tok	49,14027513	18,11235219		31,23	V-8	Tovarský potok (Zápečová)
7059			nevyznačený lomový bod na hraničnej čiare				hraničný vodný tok	49,14006285	18,11207193		25,21	V-9	Tovarský potok (Zápečová)
	7/9	S	medziľahlý hraničný znak osadený na slovenskom území	kamenný medzník	kamenná platňa			49,13987499	18,11188116	601,77		V-9	
7060			nevyznačený lomový bod na hraničnej čiare				hraničný vodný tok	49,13990002	18,11183153		15,84	V-9	Tovarský potok (Zápečová)
	7/10	C	medziľahlý hraničný znak osadený na českom území	kamenný medzník				49,13991758	18,11179495	601,84		V-9	pôvodná stabilizácia
7061			nevyznačený lomový bod na hraničnej čiare				hraničný vodný tok	49,13976773	18,11175119		12,48	V-9	Tovarský potok (Zápečová)

POPIS ŠTÁTNEJ HRANICE A ZOZNAM SÚRADNÍC A VÝŠOK

Číslo hraničného bodu	Číslo hraničného znaku na nepriamom vyznačení	Iniciála	Popis vyznačenia	Stabilizácia povrchová	Stabilizácia podzemná	Druh ochrany	Popis priebehu štátnej hranice po nasledujúci hraničný bod	φ ETRS89 (°)	λ ETRS89 (°)	h_{el} výška nad elipsoidom (m)	Vzdialenosť po nasledujúci hraničný bod	Číslo hraničnej mapy	Poznámky
1	2	3	4	5	6	7	8	9	10	11	12	13	14
7062			nevyznačený lomový bod na hraničnej čiare				hraničný vodný tok	49,13972361	18,11159393		17,02	V-9	Tovarský potok (Zápečová)
7063			nevyznačený lomový bod na hraničnej čiare				hraničný vodný tok	49,13959387	18,11147018		20,45	V-9	Tovarský potok (Zápečová)
7064			nevyznačený lomový bod na hraničnej čiare				hraničný vodný tok	49,13944424	18,11130713		27,75	V-9	Tovarský potok (Zápečová)
7065			nevyznačený lomový bod na hraničnej čiare				hraničný vodný tok	49,13925228	18,11106418		18,62	V-9	Tovarský potok (Zápečová)
	7/11	S	medziľahlý hraničný znak osadený na slovenskom území	kamenný medzník	kamenná platňa			49,13918190	18,11114633	600,34		V-9	
7066			nevyznačený lomový bod na hraničnej čiare				hraničný vodný tok	49,13911269	18,11092318		12,39	V-9	Tovarský potok (Zápečová)
7067			nevyznačený lomový bod na hraničnej čiare				hraničný vodný tok	49,13903516	18,11104518		32,01	V-9	Tovarský potok (Zápečová)
7068			nevyznačený lomový bod na hraničnej čiare				hraničný vodný tok	49,13880087	18,11079032		18,79	V-9	Tovarský potok (Zápečová)
7069			nevyznačený lomový bod na hraničnej čiare				hraničný vodný tok	49,13865971	18,11064870		13,37	V-9	Tovarský potok (Zápečová)
	7/12	C	medziľahlý hraničný znak osadený na českom území	kamenný medzník	kamenná platňa			49,13857488	18,11051981	599,73		V-9	
7070			nevyznačený lomový bod na hraničnej čiare				hraničný vodný tok	49,13854092	18,11062077		12,86	V-9	Tovarský potok (Zápečová)
7071			nevyznačený lomový bod na hraničnej čiare				hraničný vodný tok	49,13844867	18,11051454		15,05	V-9	Tovarský potok (Zápečová)
7072			nevyznačený lomový bod na hraničnej čiare				hraničný vodný tok	49,13833823	18,11039522		15,78	V-9	Tovarský potok (Zápečová)
7073			nevyznačený lomový bod na hraničnej čiare				hraničný vodný tok	49,13826436	18,11021059		15,71	V-9	Tovarský potok (Zápečová)
7074			nevyznačený lomový bod na hraničnej čiare				hraničný vodný tok	49,13814590	18,11009317		3,64	V-9	Tovarský potok (Zápečová)
7075			nevyznačený lomový bod na hraničnej čiare				hraničný vodný tok	49,13812416	18,11005592		7,63	V-9	Tovarský potok (Zápečová)
7076			nevyznačený lomový bod na hraničnej čiare				hraničný vodný tok	49,13810235	18,10995676		4,28	V-9	Tovarský potok (Zápečová)
7077			nevyznačený lomový bod na hraničnej čiare				hraničný vodný tok	49,13811672	18,10990227		4,84	V-9	Tovarský potok (Zápečová)

POPIS ŠTÁTNEJ HRANICE A ZOZNAM SÚRADNÍC A VÝŠOK

Číslo hraničného bodu	Číslo hraničného znaku na nepriamom vyznačení	Iniciála	Popis vyznačenia	Stabilizácia povrchová	Stabilizácia podzemná	Druh ochrany	Popis priebehu štátnej hranice po nasledujúci hraničný bod	φ ETRS89 (°)	λ ETRS89 (°)	h_{el} výška nad elipsoidom (m)	Vzdialenosť po nasledujúci hraničný bod	Číslo hraničnej mapy	Poznámky
1	2	3	4	5	6	7	8	9	10	11	12	13	14
7078			nevyznačený lomový bod na hraničnej čiare				hraničný vodný tok	49,13811568	18,10983595		10,11	V-9	Tovarský potok (Zápechová)
7079			nevyznačený lomový bod na hraničnej čiare				hraničný vodný tok	49,13803076	18,10978654		5,52	V-9	Tovarský potok (Zápechová)
7080			nevyznačený lomový bod na hraničnej čiare				hraničný vodný tok	49,13798546	18,10975548		5,96	V-9	Tovarský potok (Zápechová)
7081			nevyznačený lomový bod na hraničnej čiare				hraničný vodný tok	49,13795393	18,10968939		34,07	V-9	Tovarský potok (Zápechová)
	7/13	S	medziľahlý hraničný znak osadený na slovenskom území	kamenný medzník	kamenná platňa			49,13787970	18,10967400	591,75		V-9	
7082			nevyznačený lomový bod na hraničnej čiare				hraničný vodný tok	49,13767958	18,10948161		58,63	V-9	Tovarský potok (Zápechová)
7083			nevyznačený lomový bod na hraničnej čiare				hraničný vodný tok	49,13720998	18,10911636		48,10	V-9	Tovarský potok (Zápechová)
	7/14	C	medziľahlý hraničný znak osadený na českom území	kamenný medzník	kamenná platňa			49,13722093	18,10907702	589,01		V-9	
7084			nevyznačený lomový bod na hraničnej čiare				hraničný vodný tok	49,13682532	18,10881499		9,23	V-9	Tovarský potok (Zápechová)
7085			nevyznačený lomový bod na hraničnej čiare				hraničný vodný tok	49,13674469	18,10878509		10,09	V-9	Tovarský potok (Zápechová)
7086			nevyznačený lomový bod na hraničnej čiare				hraničný vodný tok	49,13667805	18,10869127		11,15	V-9	Tovarský potok (Zápechová)
	7/15	S	medziľahlý hraničný znak osadený na slovenskom území	kamenný medzník	kamenná platňa			49,13660087	18,10868440	588,54		V-9	
7087			nevyznačený lomový bod na hraničnej čiare				hraničný vodný tok	49,13658965	18,10861908		17,35	V-9	Tovarský potok (Zápechová)
7088			nevyznačený lomový bod na hraničnej čiare				hraničný vodný tok	49,13643964	18,10855377		9,50	V-9	Tovarský potok (Zápechová)
7089			nevyznačený lomový bod na hraničnej čiare				hraničný vodný tok	49,13637373	18,10847086		10,58	V-9	Tovarský potok (Zápechová)
7090			nevyznačený lomový bod na hraničnej čiare				hraničný vodný tok	49,13627989	18,10844673		5,99	V-9	Tovarský potok (Zápechová)
7091			nevyznačený lomový bod na hraničnej čiare				hraničný vodný tok	49,13622746	18,10842818		18,97	V-9	Tovarský potok (Zápechová)
7092			nevyznačený lomový bod na hraničnej čiare				hraničný vodný tok	49,13606677	18,10851567		9,67	V-9	Tovarský potok (Zápechová)

POPIS ŠTÁTNEJ HRANICE A ZOZNAM SÚRADNÍC A VÝŠOK

Číslo hraničného bodu	Číslo hraničného znaku na nepriamom vyznačení	Iniciála	Popis vyznačenia	Stabilizácia povrchová	Stabilizácia podzemná	Druh ochrany	Popis priebehu štátnej hranice po nasledujúci hraničný bod	φ ETRS89 (°)	λ ETRS89 (°)	h_{el} výška nad elipsoidom (m)	Vzdialenosť po nasledujúci hraničný bod	Číslo hraničnej mapy	Poznámky
1	2	3	4	5	6	7	8	9	10	11	12	13	14
	7/16	C	medziľahlý hraničný znak osadený na českom území	kamenný medzník	kamenná platňa			49,13601485	18,10845411	589,29		V-9	
7093			nevyznačený lomový bod na hraničnej čiare				hraničný vodný tok	49,13598037	18,10853126		22,55	V-9	Tovarský potok (Zápečová)
7094			nevyznačený lomový bod na hraničnej čiare				hraničný vodný tok	49,13578305	18,10845981		10,26	V-9	Tovarský potok (Zápečová)
7095			nevyznačený lomový bod na hraničnej čiare				hraničný vodný tok	49,13569079	18,10846285		13,24	V-10	Tovarský potok (Zápečová)
7096			nevyznačený lomový bod na hraničnej čiare				hraničný vodný tok	49,13557316	18,10843490		5,13	V-10	Tovarský potok (Zápečová)
7097			nevyznačený lomový bod na hraničnej čiare				hraničný vodný tok	49,13552955	18,10845794		15,89	V-10	Tovarský potok (Zápečová)
7098			nevyznačený lomový bod na hraničnej čiare				hraničný vodný tok	49,13539518	18,10838381		26,04	V-10	Tovarský potok (Zápečová)
	8	S	hlavný hraničný znak osadený na slovenskom území	kamenný medzník	kamenná platňa			49,13521980	18,10834022	584,91		V-10	
8001			nevyznačený lomový bod na hraničnej čiare				hraničný vodný tok	49,13523839	18,10811870		14,57	V-10	Tovarský potok (Zápečová)
8002			nevyznačený lomový bod na hraničnej čiare				hraničný vodný tok	49,13520087	18,10792741		5,79	V-10	Tovarský potok (Zápečová)
8003			nevyznačený lomový bod na hraničnej čiare				hraničný vodný tok	49,13515929	18,10787962		13,23	V-10	Tovarský potok (Zápečová)
8004			nevyznačený lomový bod na hraničnej čiare				hraničný vodný tok	49,13504260	18,10784439		7,19	V-10	Tovarský potok (Zápečová)
8005			nevyznačený lomový bod na hraničnej čiare				hraničný vodný tok	49,13502124	18,10775137		3,29	V-10	Tovarský potok (Zápečová)
	8/1	C	medziľahlý hraničný znak osadený na českom území	kamenný medzník	kamenná platňa			49,13506030	18,10771145	580,87		V-10	
8006			nevyznačený lomový bod na hraničnej čiare				hraničný vodný tok	49,13501403	18,10770761		10,71	V-10	Tovarský potok (Zápečová)
	8/2	S	medziľahlý hraničný znak osadený na slovenskom území	kamenný medzník	kamenná platňa			49,13497080	18,10772168	581,07		V-10	
	8/3	C	medziľahlý hraničný znak osadený na českom území	kamenný medzník	kamenná platňa			49,13502429	18,10761324	580,83		V-10	
8007			nevyznačený lomový bod na hraničnej čiare				hraničný vodný tok	49,13495674	18,10758970		1,77	V-10	Tovarský potok (Zápečová)

POPIS ŠTÁTNEJ HRANICE A ZOZNAM SÚRADNÍC A VÝŠOK

Číslo hraničného bodu	Číslo hraničného znaku na nepriamom vyznačení	Iniciála	Popis vyznačenia	Stabilizácia povrchová	Stabilizácia podzemná	Druh ochrany	Popis priebehu štátnej hranice po nasledujúci hraničný bod	φ ETRS89 (°)	λ ETRS89 (°)	h_{el} výška nad elipsoidom (m)	Vzdialenosť po nasledujúci hraničný bod	Číslo hraničnej mapy	Poznámky
1	2	3	4	5	6	7	8	9	10	11	12	13	14
8008			nevyznačený lomový bod na hraničnej čiare				hraničný vodný tok	49,13494083	18,10759087		2,13	V-10	Tovarský potok (Zápečová)
8009			nevyznačený lomový bod na hraničnej čiare				hraničný vodný tok	49,13492621	18,10760962		4,61	V-10	Tovarský potok (Zápečová)
8010			nevyznačený lomový bod na hraničnej čiare				hraničný vodný tok	49,13490885	18,10766698		11,50	V-10	Tovarský potok (Zápečová)
8011			nevyznačený lomový bod na hraničnej čiare				hraničný vodný tok	49,13481978	18,10774705		2,20	V-10	Tovarský potok (Zápečová)
8012			nevyznačený lomový bod na hraničnej čiare				hraničný vodný tok	49,13480113	18,10775712		6,24	V-10	Tovarský potok (Zápečová)
8013			nevyznačený lomový bod na hraničnej čiare				hraničný vodný tok	49,13477011	18,10768590		5,61	V-10	Tovarský potok (Zápečová)
	8/3A	S	doplňujúci hraničný znak osadený na slovenskom území	kamenný medzník	kamenná platňa			49,13474117	18,10769736	580,14		V-10	
8014			nevyznačený lomový bod na hraničnej čiare				hraničný vodný tok	49,13476461	18,10760945		3,68	V-10	Tovarský potok (Zápečová)
8015			nevyznačený lomový bod na hraničnej čiare				hraničný vodný tok	49,13478940	18,10757613		5,71	V-10	Tovarský potok (Zápečová)
8016			nevyznačený lomový bod na hraničnej čiare				hraničný vodný tok	49,13484069	18,10757172		3,24	V-10	Tovarský potok (Zápečová)
8017			nevyznačený lomový bod na hraničnej čiare				hraničný vodný tok	49,13483975	18,10752740		10,26	V-10	Tovarský potok (Zápečová)
8018			nevyznačený lomový bod na hraničnej čiare				hraničný vodný tok	49,13478069	18,10741936		13,56	V-10	Tovarský potok (Zápečová)
8019			nevyznačený lomový bod na hraničnej čiare				hraničný vodný tok	49,13470763	18,10727054		4,18	V-10	Tovarský potok (Zápečová)
	8/3B	C	doplňujúci hraničný znak osadený na českom území	kamenný medzník	kamenná platňa			49,13469082	18,10721393	579,98		V-10	
8020			nevyznačený lomový bod na hraničnej čiare				hraničný vodný tok	49,13467008	18,10727064		8,91	V-10	Tovarský potok (Zápečová)
8021			nevyznačený lomový bod na hraničnej čiare				hraničný vodný tok	49,13460023	18,10733037		10,85	V-10	Tovarský potok (Zápečová)
8022			nevyznačený lomový bod na hraničnej čiare				hraničný vodný tok	49,13452318	18,10742162		7,60	V-10	Tovarský potok (Zápečová)
8023			nevyznačený lomový bod na hraničnej čiare				hraničný vodný tok	49,13445573	18,10743853		4,78	V-10	Tovarský potok (Zápečová)

POPIS ŠTÁTNEJ HRANICE A ZOZNAM SÚRADNÍC A VÝŠOK

Číslo hraničného bodu	Číslo hraničného znaku na nepriamom vyznačení	Iniciála	Popis vyznačenia	Stabilizácia povrchová	Stabilizácia podzemná	Druh ochrany	Popis priebehu štátnej hranice po nasledujúci hraničný bod	φ ETRS89 (°)	λ ETRS89 (°)	h_{el} výška nad elipsoidom (m)	Vzdialenosť po nasledujúci hraničný bod	Číslo hraničnej mapy	Poznámky
1	2	3	4	5	6	7	8	9	10	11	12	13	14
8024			nevyznačený lomový bod na hraničnej čiare				hraničný vodný tok	49,13442164	18,10739867		10,01	V-10	Tovarský potok (Zápečová)
	8/4	S	medziľahlý hraničný znak osadený na slovenskom území	kamenný medzník	kamenná platňa			49,13436923	18,10740531	580,14		V-10	
8025			nevyznačený lomový bod na hraničnej čiare				hraničný vodný tok	49,13440393	18,10726416		8,40	V-10	Tovarský potok (Zápečová)
8026			nevyznačený lomový bod na hraničnej čiare				hraničný vodný tok	49,13437451	18,10715818		8,74	V-10	Tovarský potok (Zápečová)
	8/4A	C	doplňujúci hraničný znak osadený na českom území	kamenný medzník	kamenná platňa			49,13438276	18,10703052	578,43		V-10	
8027			nevyznačený lomový bod na hraničnej čiare				hraničný vodný tok	49,13432576	18,10706429		5,74	V-10	Tovarský potok (Zápečová)
8028			nevyznačený lomový bod na hraničnej čiare				hraničný vodný tok	49,13430308	18,10699359		2,06	V-10	Tovarský potok (Zápečová)
8029			nevyznačený lomový bod na hraničnej čiare				hraničný vodný tok	49,13430370	18,10696544		5,94	V-10	Tovarský potok (Zápečová)
8030			nevyznačený lomový bod na hraničnej čiare				hraničný vodný tok	49,13429606	18,10688489		8,69	V-10	Tovarský potok (Zápečová)
8031			nevyznačený lomový bod na hraničnej čiare				hraničný vodný tok	49,13424340	18,10679689		7,19	V-10	Tovarský potok (Zápečová)
	8/4B	S	doplňujúci hraničný znak osadený na slovenskom území	kamenný medzník	kamenná platňa			49,13420263	18,10689279	578,21		V-10	
8032			nevyznačený lomový bod na hraničnej čiare				hraničný vodný tok	49,13418683	18,10674905		2,31	V-10	Tovarský potok (Zápečová)
8033			nevyznačený lomový bod na hraničnej čiare				hraničný vodný tok	49,13416607	18,10674923		3,06	V-10	Tovarský potok (Zápečová)
8034			nevyznačený lomový bod na hraničnej čiare				hraničný vodný tok	49,13415671	18,10678859		4,71	V-10	Tovarský potok (Zápečová)
8035			nevyznačený lomový bod na hraničnej čiare				hraničný vodný tok	49,13411928	18,10681894		5,04	V-10	Tovarský potok (Zápečová)
8036			nevyznačený lomový bod na hraničnej čiare				hraničný vodný tok	49,13407499	18,10683355		11,37	V-10	Tovarský potok (Zápečová)
8037			nevyznačený lomový bod na hraničnej čiare				hraničný vodný tok	49,13399684	18,10693403		9,78	V-10	Tovarský potok (Zápečová)
8038			nevyznačený lomový bod na hraničnej čiare				hraničný vodný tok	49,13393283	18,10702586		6,93	V-10	Tovarský potok (Zápečová)

POPIS ŠTÁTNEJ HRANICE A ZOZNAM SÚRADNÍC A VÝŠOK

Číslo hraničného bodu	Číslo hraničného znaku na nepriamom vyznačení	Iniciála	Popis vyznačenia	Stabilizácia povrchová	Stabilizácia podzemná	Druh ochrany	Popis priebehu štátnej hranice po nasledujúci hraničný bod	φ ETRS89 (°)	λ ETRS89 (°)	h_{el} výška nad elipsoidom (m)	Vzdialenosť po nasledujúci hraničný bod	Číslo hraničnej mapy	Poznámky
1	2	3	4	5	6	7	8	9	10	11	12	13	14
	8/5	C	medziľahlý hraničný znak osadený na českom území	kamenný medzník	kamenná platňa			49,13389223	18,10703726	576,66		V-10	
8039			nevyznačený lomový bod na hraničnej čiare				hraničný vodný tok	49,13390506	18,10711090		10,39	V-10	Tovarský potok (Zápečová)
8040			nevyznačený lomový bod na hraničnej čiare				hraničný vodný tok	49,13385420	18,10723041		3,05	V-10	Tovarský potok (Zápečová)
8041			nevyznačený lomový bod na hraničnej čiare				hraničný vodný tok	49,13383206	18,10725499		1,79	V-10	Tovarský potok (Zápečová)
	8/5A	S	doplňujúci hraničný znak osadený na slovenskom území	kamenný medzník	kamenná platňa			49,13381423	18,10731037	577,20		V-10	
8042			nevyznačený lomový bod na hraničnej čiare				hraničný vodný tok	49,13381880	18,10724108		3,02	V-10	Tovarský potok (Zápečová)
8043			nevyznačený lomový bod na hraničnej čiare				hraničný vodný tok	49,13380960	18,10720215		2,20	V-10	Tovarský potok (Zápečová)
8044			nevyznačený lomový bod na hraničnej čiare				hraničný vodný tok	49,13380589	18,10717252		3,68	V-10	Tovarský potok (Zápečová)
8045			nevyznačený lomový bod na hraničnej čiare				hraničný vodný tok	49,13377649	18,10714950		4,74	V-10	Tovarský potok (Zápečová)
8046			nevyznačený lomový bod na hraničnej čiare				hraničný vodný tok	49,13373644	18,10717194		5,70	V-10	Tovarský potok (Zápečová)
8047			nevyznačený lomový bod na hraničnej čiare				hraničný vodný tok	49,13368994	18,10713912		6,93	V-10	Tovarský potok (Zápečová)
8048			nevyznačený lomový bod na hraničnej čiare				hraničný vodný tok	49,13362792	18,10712970		4,93	V-10	Tovarský potok (Zápečová)
8049			nevyznačený lomový bod na hraničnej čiare				hraničný vodný tok	49,13359264	18,10717062		3,57	V-10	Tovarský potok (Zápečová)
8050			nevyznačený lomový bod na hraničnej čiare				hraničný vodný tok	49,13358298	18,10721732		7,18	V-10	Tovarský potok (Zápečová)
	8/5B	C	doplňujúci hraničný znak osadený na českom území	kamenný medzník	kamenná platňa			49,13355599	18,10725798	575,25		V-10	
8051			nevyznačený lomový bod na hraničnej čiare				hraničný vodný tok	49,13360913	18,10730736		1,82	V-10	Tovarský potok (Zápečová)
8052			nevyznačený lomový bod na hraničnej čiare				hraničný vodný tok	49,13359712	18,10732438		16,04	V-10	Tovarský potok (Zápečová)
8053			nevyznačený lomový bod na hraničnej čiare				hraničný vodný tok	49,13348222	18,10745730		17,23	V-10	Tovarský potok (Zápečová)

POPIS ŠTÁTNEJ HRANICE A ZOZNAM SÚRADNÍC A VÝŠOK

Číslo hraničného bodu	Číslo hraničného znaku na nepriamom vyznačení	Iniciála	Popis vyznačenia	Stabilizácia povrchová	Stabilizácia podzemná	Druh ochrany	Popis priebehu štátnej hranice po nasledujúci hraničný bod	φ ETRS89 (°)	λ ETRS89 (°)	h_{el} výška nad elipsoidom (m)	Vzdialenosť po nasledujúci hraničný bod	Číslo hraničnej mapy	Poznámky
1	2	3	4	5	6	7	8	9	10	11	12	13	14
	8/6	S	medziľahlý hraničný znak osadený na slovenskom území	kamenný medzník	kamenná platňa			49,13339507	18,10759107	575,46		V-10	
8054			nevyznačený lomový bod na hraničnej čiare				hraničný vodný tok	49,13333811	18,10754421		2,28	V-10	Tovarský potok (Zápečová)
8055			nevyznačený lomový bod na hraničnej čiare				hraničný vodný tok	49,13332160	18,10752565		10,91	V-10	Tovarský potok (Zápečová)
8056			nevyznačený lomový bod na hraničnej čiare				hraničný vodný tok	49,13323395	18,10745860		1,38	V-10	Tovarský potok (Zápečová)
8057			nevyznačený lomový bod na hraničnej čiare				hraničný vodný tok	49,13322194	18,10745402		2,27	V-10	Tovarský potok (Zápečová)
8058			nevyznačený lomový bod na hraničnej čiare				hraničný vodný tok	49,13321167	18,10748085		2,80	V-10	Tovarský potok (Zápečová)
8059			nevyznačený lomový bod na hraničnej čiare				hraničný vodný tok	49,13321010	18,10751917		2,92	V-10	Tovarský potok (Zápečová)
8060			nevyznačený lomový bod na hraničnej čiare				hraničný vodný tok	49,13319779	18,10755453		3,29	V-10	Tovarský potok (Zápečová)
8061			nevyznačený lomový bod na hraničnej čiare				hraničný vodný tok	49,13316861	18,10756203		3,90	V-10	Tovarský potok (Zápečová)
	8/6A	C	doplňujúci hraničný znak osadený na českom území	kamenný medzník	kamenná platňa			49,13315170	18,10747587	574,77		V-10	
8062			nevyznačený lomový bod na hraničnej čiare				hraničný vodný tok	49,13313583	18,10754304		2,65	V-10	Tovarský potok (Zápečová)
8063			nevyznačený lomový bod na hraničnej čiare				hraničný vodný tok	49,13311647	18,10756435		10,84	V-10	Tovarský potok (Zápečová)
8064			nevyznačený lomový bod na hraničnej čiare				hraničný vodný tok	49,13305137	18,10767490		9,93	V-10	Tovarský potok (Zápečová)
	8/6B	S	doplňujúci hraničný znak osadený na slovenskom území	kamenný medzník	kamenná platňa			49,13299886	18,10778311	574,06		V-10	
8065			nevyznačený lomový bod na hraničnej čiare				hraničný vodný tok	49,13297080	18,10773347		15,52	V-10	Tovarský potok (Zápečová)
8066			nevyznačený lomový bod na hraničnej čiare				hraničný vodný tok	49,13283261	18,10770415		14,65	V-10	Tovarský potok (Zápečová)
8067			nevyznačený lomový bod na hraničnej čiare				hraničný vodný tok	49,13270114	18,10771769		6,28	V-10	Tovarský potok (Zápečová)
8068			nevyznačený lomový bod na hraničnej čiare				hraničný vodný tok	49,13264557	18,10770273		5,15	V-10	Tovarský potok (Zápečová)

POPIS ŠTÁTNEJ HRANICE A ZOZNAM SÚRADNÍC A VÝŠOK

Číslo hraničného bodu	Číslo hraničného znaku na nepriamom vyznačení	Iniciála	Popis vyznačenia	Stabilizácia povrchová	Stabilizácia podzemná	Druh ochrany	Popis priebehu štátnej hranice po nasledujúci hraničný bod	φ ETRS89 (°)	λ ETRS89 (°)	h_{el} výška nad elipsoidom (m)	Vzdialenosť po nasledujúci hraničný bod	Číslo hraničnej mapy	Poznámky
1	2	3	4	5	6	7	8	9	10	11	12	13	14
	8/7	C	medziľahlý hraničný znak osadený na českom území	kamenný medzník	kamenná platňa			49,13261808	18,10765211	573,63		V-10	
8069			nevyznačený lomový bod na hraničnej čiare				hraničný vodný tok	49,13259926	18,10770261		0,98	V-10	Tovarský potok (Zápečová)
8070			nevyznačený lomový bod na hraničnej čiare				hraničný vodný tok	49,13259156	18,10769594		1,49	V-10	Tovarský potok (Zápečová)
8071			nevyznačený lomový bod na hraničnej čiare				hraničný vodný tok	49,13258039	18,10770721		1,00	V-10	Tovarský potok (Zápečová)
8072			nevyznačený lomový bod na hraničnej čiare				hraničný vodný tok	49,13257678	18,10771980		1,41	V-10	Tovarský potok (Zápečová)
8073			nevyznačený lomový bod na hraničnej čiare				hraničný vodný tok	49,13258204	18,10773739		1,39	V-10	Tovarský potok (Zápečová)
8074			nevyznačený lomový bod na hraničnej čiare				hraničný vodný tok	49,13259402	18,10774307		1,67	V-10	Tovarský potok (Zápečová)
8075			nevyznačený lomový bod na hraničnej čiare				hraničný vodný tok	49,13259941	18,10776450		15,76	V-10	Tovarský potok (Zápečová)
8076			nevyznačený lomový bod na hraničnej čiare				hraničný vodný tok	49,13256615	18,10797450		9,01	V-10	Tovarský potok (Zápečová)
	8/7A	S	doplňujúci hraničný znak osadený na slovenskom území	kamenný medzník	kamenná platňa			49,13257433	18,10802875	573,10		V-10	
8077			nevyznačený lomový bod na hraničnej čiare				hraničný vodný tok	49,13251596	18,10807135		3,80	V-10	Tovarský potok (Zápečová)
8078			nevyznačený lomový bod na hraničnej čiare				hraničný vodný tok	49,13248186	18,10806713		17,49	V-10	Tovarský potok (Zápečová)
8079			nevyznačený lomový bod na hraničnej čiare				hraničný vodný tok	49,13233041	18,10813163		9,19	V-10	Tovarský potok (Zápečová)
8080			nevyznačený lomový bod na hraničnej čiare				hraničný vodný tok	49,13226882	18,10821557		5,23	V-10	Tovarský potok (Zápečová)
8081			nevyznačený lomový bod na hraničnej čiare				hraničný vodný tok	49,13222182	18,10821157		9,73	V-10	Tovarský potok (Zápečová)
8082			nevyznačený lomový bod na hraničnej čiare				hraničný vodný tok	49,13213517	18,10823050		6,74	V-10	Tovarský potok (Zápečová)
8083			nevyznačený lomový bod na hraničnej čiare				hraničný vodný tok	49,13207459	18,10823354		3,22	V-10	Tovarský potok (Zápečová)
	8/7B	C	doplňujúci hraničný znak osadený na českom území	kamenný medzník	kamenná platňa			49,13206608	18,10809908	575,11		V-10	

POPIS ŠTÁTNEJ HRANICE A ZOZNAM SÚRADNÍC A VÝŠOK

Číslo hraničného bodu	Číslo hraničného znaku na nepriamom vyznačení	Iniciála	Popis vyznačenia	Stabilizácia povrchová	Stabilizácia podzemná	Druh ochrany	Popis priebehu štátnej hranice po nasledujúci hraničný bod	φ ETRS89 (°)	λ ETRS89 (°)	h_{el} výška nad elipsoidom (m)	Vzdialenosť po nasledujúci hraničný bod	Číslo hraničnej mapy	Poznámky
1	2	3	4	5	6	7	8	9	10	11	12	13	14
8084			nevyznačený lomový bod na hraničnej čiare				hraničný vodný tok	49,13204623	18,10824258		2,74	V-10	Tovarský potok (Zápečová)
8085			nevyznačený lomový bod na hraničnej čiare				hraničný vodný tok	49,13202437	18,10822529		4,68	V-10	Tovarský potok (Zápečová)
8086			nevyznačený lomový bod na hraničnej čiare				hraničný vodný tok	49,13199057	18,10826354		2,98	V-10	Tovarský potok (Zápečová)
8087			nevyznačený lomový bod na hraničnej čiare				hraničný vodný tok	49,13196389	18,10826740		2,59	V-10	Tovarský potok (Zápečová)
8088			nevyznačený lomový bod na hraničnej čiare				hraničný vodný tok	49,13194203	18,10827969		2,42	V-10	Tovarský potok (Zápečová)
8089			nevyznačený lomový bod na hraničnej čiare				hraničný vodný tok	49,13192143	18,10829030		2,86	V-10	Tovarský potok (Zápečová)
8090			nevyznačený lomový bod na hraničnej čiare				hraničný vodný tok	49,13189779	18,10827476		0,91	V-10	Tovarský potok (Zápečová)
8091			nevyznačený lomový bod na hraničnej čiare				hraničný vodný tok	49,13189906	18,10826248		10,92	V-10	Tovarský potok (Zápečová)
	8/8	S	medziľahlý hraničný znak osadený na slovenskom území	kamenný medzník	kamenná platňa			49,13184278	18,10832291	573,45		V-10	
8092			nevyznačený lomový bod na hraničnej čiare				hraničný vodný tok	49,13181855	18,10817686		3,67	V-10	Tovarský potok (Zápečová)
8093			nevyznačený lomový bod na hraničnej čiare				hraničný vodný tok	49,13179425	18,10821094		10,25	V-10	Tovarský potok (Zápečová)
8094			nevyznačený lomový bod na hraničnej čiare				hraničný vodný tok	49,13170413	18,10824024		5,64	V-10	Tovarský potok (Zápečová)
8095			nevyznačený lomový bod na hraničnej čiare				hraničný vodný tok	49,13168179	18,10830969		5,60	V-10	Tovarský potok (Zápečová)
8096			nevyznačený lomový bod na hraničnej čiare				hraničný vodný tok	49,13163170	18,10831765		2,40	V-10	Tovarský potok (Zápečová)
8097			nevyznačený lomový bod na hraničnej čiare				hraničný vodný tok	49,13161186	18,10833063		2,35	V-10	Tovarský potok (Zápečová)
8098			nevyznačený lomový bod na hraničnej čiare				hraničný vodný tok	49,13160579	18,10836144		4,15	V-10	Tovarský potok (Zápečová)
8099			nevyznačený lomový bod na hraničnej čiare				hraničný vodný tok	49,13161924	18,10841452		7,51	V-10	Tovarský potok (Zápečová)
8100			nevyznačený lomový bod na hraničnej čiare				hraničný vodný tok	49,13155723	18,10845518		5,13	V-10	Tovarský potok (Zápečová)

POPIS ŠTÁTNEJ HRANICE A ZOZNAM SÚRADNÍC A VÝŠOK

Číslo hraničného bodu	Číslo hraničného znaku na nepriamom vyznačení	Iniciála	Popis vyznačenia	Stabilizácia povrchová	Stabilizácia podzemná	Druh ochrany	Popis priebehu štátnej hranice po nasledujúci hraničný bod	φ ETRS89 (°)	λ ETRS89 (°)	h_{el} výška nad elipsoidom (m)	Vzdialenosť po nasledujúci hraničný bod	Číslo hraničnej mapy	Poznámky
1	2	3	4	5	6	7	8	9	10	11	12	13	14
8101			nevyznačený lomový bod na hraničnej čiare				hraničný vodný tok	49,13151119	18,10845050		12,74	V-10	Tovarský potok (Zápečová)
8102			nevyznačený lomový bod na hraničnej čiare				hraničný vodný tok	49,13140803	18,10837452		11,79	V-10	Tovarský potok (Zápečová)
8103			nevyznačený lomový bod na hraničnej čiare				hraničný vodný tok	49,13132027	18,10828382		7,13	V-10	Tovarský potok (Zápečová)
8104			nevyznačený lomový bod na hraničnej čiare				hraničný vodný tok	49,13125852	18,10831027		4,18	V-10	Tovarský potok (Zápečová)
8105			nevyznačený lomový bod na hraničnej čiare				hraničný vodný tok	49,13122110	18,10830471		4,43	V-10	Tovarský potok (Zápečová)
8106			nevyznačený lomový bod na hraničnej čiare				hraničný vodný tok	49,13118885	18,10834040		8,35	V-10	Tovarský potok (Zápečová)
	8/9	C	medziľahlý hraničný znak osadený na českom území	kamenný medzník	kamenná platňa			49,13114152	18,10843375	568,43		V-10	
8107			nevyznačený lomový bod na hraničnej čiare				hraničný vodný tok	49,13119123	18,10845482		13,71	V-10	Tovarský potok (Zápečová)
8108			nevyznačený lomový bod na hraničnej čiare				hraničný vodný tok	49,13118194	18,10864220		11,78	V-10	Tovarský potok (Zápečová)
8109			nevyznačený lomový bod na hraničnej čiare				hraničný vodný tok	49,13121500	18,10879555		6,09	V-10	Tovarský potok (Zápečová)
8110			nevyznačený lomový bod na hraničnej čiare				hraničný vodný tok	49,13117144	18,10884610		8,07	V-10	Tovarský potok (Zápečová)
8111			nevyznačený lomový bod na hraničnej čiare				hraničný vodný tok	49,13111857	18,10877025		17,40	V-10	Tovarský potok (Zápečová)
8112			nevyznačený lomový bod na hraničnej čiare				hraničný vodný tok	49,13096574	18,10871883		3,94	V-10	Tovarský potok (Zápečová)
8113			nevyznačený lomový bod na hraničnej čiare				hraničný vodný tok	49,13093726	18,10875085		2,95	V-10	Tovarský potok (Zápečová)
8114			nevyznačený lomový bod na hraničnej čiare				hraničný vodný tok	49,13093914	18,10879118		9,43	V-10	Tovarský potok (Zápečová)
8115			nevyznačený lomový bod na hraničnej čiare				hraničný vodný tok	49,13099479	18,10888867		5,06	V-10	Tovarský potok (Zápečová)
8116			nevyznačený lomový bod na hraničnej čiare				hraničný vodný tok	49,13097512	18,10895116		23,55	V-10	Tovarský potok (Zápečová)
8117			nevyznačený lomový bod na hraničnej čiare				hraničný vodný tok	49,13081489	18,10916211		18,67	V-10	Tovarský potok (Zápečová)

POPIS ŠTÁTNEJ HRANICE A ZOZNAM SÚRADNÍC A VÝŠOK

Číslo hraničného bodu	Číslo hraničného znaku na nepriamom vyznačení	Iniciála	Popis vyznačenia	Stabilizácia povrchová	Stabilizácia podzemná	Druh ochrany	Popis priebehu štátnej hranice po nasledujúci hraničný bod	φ ETRS89 (°)	λ ETRS89 (°)	h_{el} výška nad elipsoidom (m)	Vzdialenosť po nasledujúci hraničný bod	Číslo hraničnej mapy	Poznámky
1	2	3	4	5	6	7	8	9	10	11	12	13	14
8118			nevyznačený lomový bod na hraničnej čiare				hraničný vodný tok	49,13064789	18,10918880		20,53	V-10	Tovarský potok (Zápečová)
	8/10	S	medziľahlý hraničný znak osadený na slovenskom území	kamenný medzník	kamenná platňa			49,13062975	18,10933436	566,23		V-10	
8119			nevyznačený lomový bod na hraničnej čiare				hraničný vodný tok	49,13047608	18,10929166		10,70	V-10	Tovarský potok (Zápečová)
8120			nevyznačený lomový bod na hraničnej čiare				hraničný vodný tok	49,13038007	18,10928281		24,49	V-10	Tovarský potok (Zápečová)
8121			nevyznačený lomový bod na hraničnej čiare				hraničný vodný tok	49,13026928	18,10957283		12,14	V-10	Tovarský potok (Zápečová)
8122			nevyznačený lomový bod na hraničnej čiare				hraničný vodný tok	49,13016013	18,10957276		13,35	V-10	Tovarský potok (Zápečová)
8123			nevyznačený lomový bod na hraničnej čiare				hraničný vodný tok	49,13005746	18,10966744		24,58	V-10	Tovarský potok (Zápečová)
8124			nevyznačený lomový bod na hraničnej čiare				hraničný vodný tok	49,12991051	18,10991911		15,01	V-10	Tovarský potok (Zápečová)
8125			nevyznačený lomový bod na hraničnej čiare				hraničný vodný tok	49,12979926	18,11003557		23,96	V-10	Tovarský potok (Zápečová)
	8/11	C	medziľahlý hraničný znak osadený na českom území	kamenný medzník	kamenná platňa			49,12974903	18,10997139	562,15		V-10	
8126			nevyznačený lomový bod na hraničnej čiare				hraničný vodný tok	49,12961733	18,11021160		19,08	V-10	Tovarský potok (Zápečová)
8127			nevyznačený lomový bod na hraničnej čiare				hraničný vodný tok	49,12951952	18,11042640		13,30	V-10	Tovarský potok (Zápečová)
8128			nevyznačený lomový bod na hraničnej čiare				hraničný vodný tok	49,12954375	18,11060487		16,39	V-10	Tovarský potok (Zápečová)
	8/12	S	medziľahlý hraničný znak osadený na slovenskom území	kamenný medzník	kamenná platňa			49,12957613	18,11063442	561,38		V-10	
8129			nevyznačený lomový bod na hraničnej čiare				hraničný vodný tok	49,12940458	18,11067886		11,58	V-10	Tovarský potok (Zápečová)
8130			nevyznačený lomový bod na hraničnej čiare				hraničný vodný tok	49,12930054	18,11068595		8,22	V-10	Tovarský potok (Zápečová)
8131			nevyznačený lomový bod na hraničnej čiare				hraničný vodný tok	49,12924857	18,11076597		18,01	V-10	Tovarský potok (Zápečová)
8132			nevyznačený lomový bod na hraničnej čiare				hraničný vodný tok	49,12917573	18,11098636		10,33	V-10	Tovarský potok (Zápečová)

POPIS ŠTÁTNEJ HRANICE A ZOZNAM SÚRADNÍC A VÝŠOK

Číslo hraničného bodu	Číslo hraničného znaku na nepriamom vyznačení	Iniciála	Popis vyznačenia	Stabilizácia povrchová	Stabilizácia podzemná	Druh ochrany	Popis priebehu štátnej hranice po nasledujúci hraničný bod	φ ETRS89 (°)	λ ETRS89 (°)	h_{el} výška nad elipsoidom (m)	Vzdialenosť po nasledujúci hraničný bod	Číslo hraničnej mapy	Poznámky
1	2	3	4	5	6	7	8	9	10	11	12	13	14
8133			nevyznačený lomový bod na hraničnej čiare				hraničný vodný tok	49,12908368	18,11100559		21,18	V-10	Tovarský potok (Zápečová)
8134			nevyznačený lomový bod na hraničnej čiare				hraničný vodný tok	49,12890327	18,11109860		15,33	V-11	Tovarský potok (Zápečová)
8135			nevyznačený lomový bod na hraničnej čiare				hraničný vodný tok	49,12879466	18,11122804		8,94	V-11	Tovarský potok (Zápečová)
	8/13	C	medziľahlý hraničný znak osadený na českom území	kamenný medzník	kamenná platňa			49,12875300	18,11112158	561,27		V-11	
8136			nevyznačený lomový bod na hraničnej čiare				hraničný vodný tok	49,12883293	18,11133571		6,11	V-11	Tovarský potok (Zápečová)
8137			nevyznačený lomový bod na hraničnej čiare				hraničný vodný tok	49,12881428	18,11141442		7,69	V-11	Tovarský potok (Zápečová)
8138			nevyznačený lomový bod na hraničnej čiare				hraničný vodný tok	49,12886957	18,11147770		5,94	V-11	Tovarský potok (Zápečová)
8139			nevyznačený lomový bod na hraničnej čiare				hraničný vodný tok	49,12889683	18,11154778		5,91	V-11	Tovarský potok (Zápečová)
8140			nevyznačený lomový bod na hraničnej čiare				hraničný vodný tok	49,12886587	18,11161356		2,48	V-11	Tovarský potok (Zápečová)
8141			nevyznačený lomový bod na hraničnej čiare				hraničný vodný tok	49,12884486	18,11162491		5,06	V-11	Tovarský potok (Zápečová)
8142			nevyznačený lomový bod na hraničnej čiare				hraničný vodný tok	49,12880258	18,11159936		2,65	V-11	Tovarský potok (Zápečová)
8143			nevyznačený lomový bod na hraničnej čiare				hraničný vodný tok	49,12878018	18,11161158		8,91	V-11	Tovarský potok (Zápečová)
8144			nevyznačený lomový bod na hraničnej čiare				hraničný vodný tok	49,12873825	18,11171557		6,49	V-11	Tovarský potok (Zápečová)
8145			nevyznačený lomový bod na hraničnej čiare				hraničný vodný tok	49,12872953	18,11180354		17,15	V-11	Tovarský potok (Zápečová)
8146			nevyznačený lomový bod na hraničnej čiare				hraničný vodný tok	49,12858409	18,11188153		8,09	V-11	Tovarský potok (Zápečová)
	9	S	hlavný hraničný znak osadený na slovenskom území	kamenný medzník	kamenná platňa			49,12857479	18,11201613	563,45		V-11	
	9/1	C	medziľahlý hraničný znak osadený na českom území	kamenný medzník	kamenná platňa			49,12852211	18,11173267	563,58		V-11	
9001			nevyznačený lomový bod na hraničnej čiare				hraničný vodný tok	49,12851148	18,11188894		7,22	V-11	Tovarský potok (Zápečová)

POPIS ŠTÁTNEJ HRANICE A ZOZNAM SÚRADNÍC A VÝŠOK

Číslo hraničného bodu	Číslo hraničného znaku na nepriamom vyznačení	Iniciála	Popis vyznačenia	Stabilizácia povrchová	Stabilizácia podzemná	Druh ochrany	Popis priebehu štátnej hranice po nasledujúci hraničný bod	φ ETRS89 (°)	λ ETRS89 (°)	h_{el} výška nad elipsoidom (m)	Vzdialenosť po nasledujúci hraničný bod	Číslo hraničnej mapy	Poznámky
1	2	3	4	5	6	7	8	9	10	11	12	13	14
9002			nevyznačený lomový bod na hraničnej čiare				hraničný vodný tok	49,12844793	18,11190930		6,17	V-11	Tovarský potok (Zápečová)
9003			nevyznačený lomový bod na hraničnej čiare				hraničný vodný tok	49,12840888	18,11196929		9,50	V-11	Tovarský potok (Zápečová)
9004			nevyznačený lomový bod na hraničnej čiare				hraničný vodný tok	49,12839491	18,11209772		12,69	V-11	Tovarský potok (Zápečová)
9005			nevyznačený lomový bod na hraničnej čiare				hraničný vodný tok	49,12839476	18,11227162		28,29	V-11	Tovarský potok (Zápečová)
9006			nevyznačený lomový bod na hraničnej čiare				hraničný vodný tok	49,12831708	18,11264081		19,64	V-11	Tovarský potok (Zápečová)
	9/2	S	medziľahlý hraničný znak osadený na slovenskom území	kamenný medzník	kamenná platňa			49,12824143	18,11283011	559,77		V-11	
9007			nevyznačený lomový bod na hraničnej čiare				hraničný vodný tok	49,12817296	18,11279633		27,97	V-11	Tovarský potok (Zápečová)
9008			nevyznačený lomový bod na hraničnej čiare				hraničný vodný tok	49,12804858	18,11312942		23,28	V-11	Tovarský potok (Zápečová)
9009			nevyznačený lomový bod na hraničnej čiare				hraničný vodný tok	49,12785739	18,11325921		11,66	V-11	Tovarský potok (Zápečová)
9010			nevyznačený lomový bod na hraničnej čiare				hraničný vodný tok	49,12777793	18,11336355		15,20	V-11	Tovarský potok (Zápečová)
9011			nevyznačený lomový bod na hraničnej čiare				hraničný vodný tok	49,12774678	18,11356636		49,26	V-11	Tovarský potok (Zápečová)
	9/3	C	medziľahlý hraničný znak osadený na českom území	kamenný medzník	kamenná platňa			49,12760356	18,11355839	561,00		V-11	
9012			nevyznačený lomový bod na hraničnej čiare				hraničný vodný tok	49,12749736	18,11412421		11,62	V-11	Tovarský potok (Zápečová)
9013			nevyznačený lomový bod na hraničnej čiare				hraničný vodný tok	49,12741079	18,11421327		18,14	V-11	Tovarský potok (Zápečová)
9014			nevyznačený lomový bod na hraničnej čiare				hraničný vodný tok	49,12733901	18,11443653		11,28	V-11	Tovarský potok (Zápečová)
	9/4	S	medziľahlý hraničný znak osadený na slovenskom území	kamenný medzník	kamenná platňa			49,12734112	18,11457949	554,17		V-11	
9015			nevyznačený lomový bod na hraničnej čiare				hraničný vodný tok	49,12729204	18,11457351		13,36	V-11	Tovarský potok (Zápečová)
9016			nevyznačený lomový bod na hraničnej čiare				hraničný vodný tok	49,12719377	18,11467886		16,90	V-11	Tovarský potok (Zápečová)

POPIS ŠTÁTNEJ HRANICE A ZOZNAM SÚRADNÍC A VÝŠOK

Číslo hraničného bodu	Číslo hraničného znaku na nepriamom vyznačení	Iniciála	Popis vyznačenia	Stabilizácia povrchová	Stabilizácia podzemná	Druh ochrany	Popis priebehu štátnej hranice po nasledujúci hraničný bod	φ ETRS89 (°)	λ ETRS89 (°)	h_{el} výška nad elipsoidom (m)	Vzdialenosť po nasledujúci hraničný bod	Číslo hraničnej mapy	Poznámky
1	2	3	4	5	6	7	8	9	10	11	12	13	14
9017			nevyznačený lomový bod na hraničnej čiare				hraničný vodný tok	49,12710361	18,11486525		7,43	V-11	Tovarský potok (Zápečová)
9018			nevyznačený lomový bod na hraničnej čiare				hraničný vodný tok	49,12710290	18,11496700		35,07	V-11	Tovarský potok (Zápečová)
9019			nevyznačený lomový bod na hraničnej čiare				hraničný vodný tok	49,12691331	18,11535104		11,79	V-11	Tovarský potok (Zápečová)
9020			nevyznačený lomový bod na hraničnej čiare				hraničný vodný tok	49,12686227	18,11549270		15,61	V-11	Tovarský potok (Zápečová)
	9/5	C	meziľahlý hraničný znak osadený na českom území	kamenný medzník	kamenná platňa			49,12675463	18,11552052	552,64		V-11	
9021			nevyznačený lomový bod na hraničnej čiare				hraničný vodný tok	49,12675274	18,11562652		7,66	V-11	Tovarský potok (Zápečová)
9022			nevyznačený lomový bod na hraničnej čiare				hraničný vodný tok	49,12676423	18,11573007		28,21	V-11	Tovarský potok (Zápečová)
9023			nevyznačený lomový bod na hraničnej čiare				hraničný vodný tok	49,12661105	18,11603811		28,88	V-11	Tovarský potok (Zápečová)
9024			nevyznačený lomový bod na hraničnej čiare				hraničný vodný tok	49,12645751	18,11635720		15,06	V-11	Tovarský potok (Zápečová)
9025			nevyznačený lomový bod na hraničnej čiare				hraničný vodný tok	49,12638870	18,11653493		17,55	V-11	Tovarský potok (Zápečová)
	9/6	S	meziľahlý hraničný znak osadený na slovenskom území	kamenný medzník	kamenná platňa			49,12629473	18,11671650	551,46		V-11	
9026			nevyznačený lomový bod na hraničnej čiare				hraničný vodný tok	49,12625976	18,11667355		30,20	V-11	Tovarský potok (Zápečová)
9027			nevyznačený lomový bod na hraničnej čiare				hraničný vodný tok	49,12601971	18,11686710		19,48	V-11	Tovarský potok (Zápečová)
9028			nevyznačený lomový bod na hraničnej čiare				hraničný vodný tok	49,12586182	18,11698278		16,06	V-11	Tovarský potok (Zápečová)
9029			nevyznačený lomový bod na hraničnej čiare				hraničný vodný tok	49,12575959	18,11713830		14,01	V-11	Tovarský potok (Zápečová)
9030			nevyznačený lomový bod na hraničnej čiare				hraničný vodný tok	49,12564054	18,11720118		10,50	V-11	Tovarský potok (Zápečová)
9031			nevyznačený lomový bod na hraničnej čiare				hraničný vodný tok	49,12555082	18,11715613		12,90	V-11	Tovarský potok (Zápečová)
9032			nevyznačený lomový bod na hraničnej čiare				hraničný vodný tok	49,12545759	18,11726120		6,68	V-11	Tovarský potok (Zápečová)

POPIS ŠTÁTNEJ HRANICE A ZOZNAM SÚRADNÍC A VÝŠOK

Číslo hraničného bodu	Číslo hraničného znaku na nepriamom vyznačení	Iniciála	Popis vyznačenia	Stabilizácia povrchová	Stabilizácia podzemná	Druh ochrany	Popis priebehu štátnej hranice po nasledujúci hraničný bod	φ ETRS89 (°)	λ ETRS89 (°)	h_{el} výška nad elipsoidom (m)	Vzdialenosť po nasledujúci hraničný bod	Číslo hraničnej mapy	Poznámky
1	2	3	4	5	6	7	8	9	10	11	12	13	14
	9/7	C	medziľahlý hraničný znak osadený na českom území	kamenný medzník	kamenná platňa			49,12542036	18,11719994	549,78		V-11	
9033			nevyznačený lomový bod na hraničnej čiare				hraničný vodný tok	49,12540938	18,11731581		9,88	V-11	Tovarský potok (Zápechová)
9034			nevyznačený lomový bod na hraničnej čiare				hraničný vodný tok	49,12538308	18,11744506		2,95	V-11	Tovarský potok (Zápechová)
9035			nevyznačený lomový bod na hraničnej čiare				hraničný vodný tok	49,12537529	18,11748366		4,43	V-11	Tovarský potok (Zápechová)
9036			nevyznačený lomový bod na hraničnej čiare				hraničný vodný tok	49,12533643	18,11749699		5,18	V-11	Tovarský potok (Zápechová)
9037			nevyznačený lomový bod na hraničnej čiare				hraničný vodný tok	49,12530690	18,11744208		3,17	V-11	Tovarský potok (Zápechová)
9038			nevyznačený lomový bod na hraničnej čiare				hraničný vodný tok	49,12528277	18,11746512		4,30	V-11	Tovarský potok (Zápechová)
9039			nevyznačený lomový bod na hraničnej čiare				hraničný vodný tok	49,12526447	18,11751709		8,24	V-11	Tovarský potok (Zápechová)
9040			nevyznačený lomový bod na hraničnej čiare				hraničný vodný tok	49,12520187	18,11757748		23,57	V-12	Tovarský potok (Zápechová)
9041			nevyznačený lomový bod na hraničnej čiare				hraničný vodný tok	49,12500769	18,11770695		11,19	V-12	Tovarský potok (Zápechová)
9042			nevyznačený lomový bod na hraničnej čiare				hraničný vodný tok	49,12492530	18,11779503		23,93	V-12	Tovarský potok (Zápechová)
9043			nevyznačený lomový bod na hraničnej čiare				hraničný vodný tok	49,12473833	18,11795738		12,42	V-12	Tovarský potok (Zápechová)
9044			nevyznačený lomový bod na hraničnej čiare				hraničný vodný tok	49,12462671	18,11795048		10,84	V-12	Tovarský potok (Zápechová)
9045			nevyznačený lomový bod na hraničnej čiare				hraničný vodný tok	49,12458631	18,11808561		13,08	V-12	Tovarský potok (Zápechová)
	9/8	S	medziľahlý hraničný znak osadený na slovenskom území	kamenný medzník	kamenná platňa			49,12457082	18,11816476	548,40		V-12	
9046			nevyznačený lomový bod na hraničnej čiare				hraničný vodný tok	49,12449326	18,11819533		7,57	V-12	Tovarský potok (Zápechová)
9047			nevyznačený lomový bod na hraničnej čiare				hraničný vodný tok	49,12442532	18,11818821		14,49	V-12	Tovarský potok (Zápechová)
9048			nevyznačený lomový bod na hraničnej čiare				hraničný vodný tok	49,12430953	18,11827925		12,80	V-12	Tovarský potok (Zápechová)

POPIS ŠTÁTNEJ HRANICE A ZOZNAM SÚRADNÍC A VÝŠOK

Číslo hraničného bodu	Číslo hraničného znaku na nepriamom vyznačení	Iniciála	Popis vyznačenia	Stabilizácia povrchová	Stabilizácia podzemná	Druh ochrany	Popis priebehu štátnej hranice po nasledujúci hraničný bod	φ ETRS89 (°)	λ ETRS89 (°)	h_{el} výška nad elipsoidom (m)	Vzdialenosť po nasledujúci hraničný bod	Číslo hraničnej mapy	Poznámky
1	2	3	4	5	6	7	8	9	10	11	12	13	14
9049			nevyznačený lomový bod na hraničnej čiare				hraničný vodný tok	49,12422744	18,11840222		8,57	V-12	Tovarský potok (Zápečová)
9050			nevyznačený lomový bod na hraničnej čiare				hraničný vodný tok	49,12415088	18,11841620		28,63	V-12	Tovarský potok (Zápečová)
9051			nevyznačený lomový bod na hraničnej čiare				hraničný vodný tok	49,12392581	18,11860662		8,57	V-12	Tovarský potok (Zápečová)
9052			nevyznačený lomový bod na hraničnej čiare				hraničný vodný tok	49,12386043	18,11866876		12,80	V-12	Tovarský potok (Zápečová)
9053			nevyznačený lomový bod na hraničnej čiare				hraničný vodný tok	49,12374726	18,11863648		5,49	V-12	Tovarský potok (Zápečová)
9054			nevyznačený lomový bod na hraničnej čiare				hraničný vodný tok	49,12373927	18,11871073		11,13	V-12	Tovarský potok (Zápečová)
9055			nevyznačený lomový bod na hraničnej čiare				hraničný vodný tok	49,12365501	18,11879300		9,16	V-12	Tovarský potok (Zápečová)
9056			nevyznačený lomový bod na hraničnej čiare				hraničný vodný tok	49,12357261	18,11879331		6,62	V-12	Tovarský potok (Zápečová)
9057			nevyznačený lomový bod na hraničnej čiare				hraničný vodný tok	49,12356426	18,11888315		4,07	V-12	Tovarský potok (Zápečová)
	10	C	hlavný hraničný znak osadený na českom území	kamenný medzník	kamenná platňa			49,12351300	18,11882598	547,61		V-12	
10001			nevyznačený lomový bod na hraničnej čiare				hraničný vodný tok	49,12353648	18,11891947		13,20	V-12	Tovarský potok (Zápečová)
10002			nevyznačený lomový bod na hraničnej čiare				hraničný vodný tok	49,12342635	18,11898678		17,34	V-12	Tovarský potok (Zápečová)
10003			nevyznačený lomový bod na hraničnej čiare				hraničný vodný tok	49,12328170	18,11907536		7,10	V-12	Tovarský potok (Zápečová)
10004			nevyznačený lomový bod na hraničnej čiare				hraničný vodný tok	49,12323913	18,11914792		7,28	V-12	Tovarský potok (Zápečová)
10005			nevyznačený lomový bod na hraničnej čiare				hraničný vodný tok	49,12317751	18,11918149		12,31	V-12	Tovarský potok (Zápečová)
10006			nevyznačený lomový bod na hraničnej čiare				hraničný vodný tok	49,12308364	18,11927082		7,24	V-12	Tovarský potok (Zápečová)
	10/1	S	medziľahlý hraničný znak osadený na slovenskom území	kamenný medzník	kamenná platňa			49,12304922	18,11933808	546,92		V-12	
10007			nevyznačený lomový bod na hraničnej čiare				hraničný vodný tok	49,12302101	18,11929779		9,75	V-12	Tovarský potok (Zápečová)

POPIS ŠTÁTNEJ HRANICE A ZOZNAM SÚRADNÍC A VÝŠOK

Číslo hraničného bodu	Číslo hraničného znaku na nepriamom vyznačení	Iniciála	Popis vyznačenia	Stabilizácia povrchová	Stabilizácia podzemná	Druh ochrany	Popis priebehu štátnej hranice po nasledujúci hraničný bod	φ ETRS89 (°)	λ ETRS89 (°)	h_{el} výška nad elipsoidom (m)	Vzdialenosť po nasledujúci hraničný bod	Číslo hraničnej mapy	Poznámky
1	2	3	4	5	6	7	8	9	10	11	12	13	14
10008			nevyznačený lomový bod na hraničnej čiare				hraničný vodný tok	49,12295313	18,11938227		14,87	V-12	Tovarský potok (Zápečová)
10009			nevyznačený lomový bod na hraničnej čiare				hraničný vodný tok	49,12283486	18,11947734		22,93	V-12	Tovarský potok (Zápečová)
10010			nevyznačený lomový bod na hraničnej čiare				hraničný vodný tok	49,12263171	18,11953140		8,72	V-12	Tovarský potok (Zápečová)
10011			nevyznačený lomový bod na hraničnej čiare				hraničný vodný tok	49,12255457	18,11955261		23,66	V-12	Tovarský potok (Zápečová)
10012			nevyznačený lomový bod na hraničnej čiare				hraničný vodný tok	49,12235128	18,11964808		9,61	V-12	Tovarský potok (Zápečová)
10013			nevyznačený lomový bod na hraničnej čiare				hraničný vodný tok	49,12227783	18,11971735		13,30	V-12	Tovarský potok (Zápečová)
	10/2	C	medziľahlý hraničný znak osadený na českom území	kamenný medzník	kamenná platňa			49,12226113	18,11964758	546,44		V-12	
10014			nevyznačený lomový bod na hraničnej čiare				hraničný vodný tok	49,12215843	18,11972744		6,32	V-12	Tovarský potok (Zápečová)
10015			nevyznačený lomový bod na hraničnej čiare				hraničný vodný tok	49,12210521	18,11975782		5,92	V-12	Tovarský potok (Zápečová)
10016			nevyznačený lomový bod na hraničnej čiare				hraničný vodný tok	49,12205350	18,11977686		14,86	V-12	Tovarský potok (Zápečová)
10017			nevyznačený lomový bod na hraničnej čiare				hraničný vodný tok	49,12193949	18,11988305		3,36	V-12	Tovarský potok (Zápečová)
10018			nevyznačený lomový bod na hraničnej čiare				hraničný vodný tok	49,12191027	18,11987114		9,17	V-12	Tovarský potok (Zápečová)
10019			nevyznačený lomový bod na hraničnej čiare				hraničný vodný tok	49,12182850	18,11988706		7,21	V-12	Tovarský potok (Zápečová)
10020			nevyznačený lomový bod na hraničnej čiare				hraničný vodný tok	49,12178409	18,11995903		9,21	V-12	Tovarský potok (Zápečová)
10021			nevyznačený lomový bod na hraničnej čiare				hraničný vodný tok	49,12170399	18,11999136		4,86	V-12	Tovarský potok (Zápečová)
10022			nevyznačený lomový bod na hraničnej čiare				hraničný vodný tok	49,12168388	18,11993230		7,21	V-12	Tovarský potok (Zápečová)
10023			nevyznačený lomový bod na hraničnej čiare				hraničný vodný tok	49,12162009	18,11995021		6,43	V-12	Tovarský potok (Zápečová)
10024			nevyznačený lomový bod na hraničnej čiare				hraničný vodný tok	49,12156244	18,11994294		11,09	V-12	Tovarský potok (Zápečová)

POPIS ŠTÁTNEJ HRANICE A ZOZNAM SÚRADNÍC A VÝŠOK

Číslo hraničného bodu	Číslo hraničného znaku na nepriamom vyznačení	Iniciála	Popis vyznačenia	Stabilizácia povrchová	Stabilizácia podzemná	Druh ochrany	Popis priebehu štátnej hranice po nasledujúci hraničný bod	φ ETRS89 (°)	λ ETRS89 (°)	h_{el} výška nad elipsoidom (m)	Vzdialenosť po nasledujúci hraničný bod	Číslo hraničnej mapy	Poznámky
1	2	3	4	5	6	7	8	9	10	11	12	13	14
10025			nevyznačený lomový bod na hraničnej čiare				hraničný vodný tok	49,12146982	18,11999924		8,43	V-12	Tovarský potok (Zápečová)
10026			nevyznačený lomový bod na hraničnej čiare				hraničný vodný tok	49,12140020	18,11995355		22,72	V-12	Tovarský potok (Zápečová)
	10/3	S	medziľahlý hraničný znak osadený na slovenskom území	kamenný medzník	kamenná platňa			49,12126691	18,12013475	545,31		V-12	
10027			nevyznačený lomový bod na hraničnej čiare				hraničný vodný tok	49,12121617	18,12008880		2,30	V-12	Tovarský potok (Zápečová)
10028			nevyznačený lomový bod na hraničnej čiare				hraničný vodný tok	49,12119811	18,12010429		11,19	V-13	Tovarský potok (Zápečová)
	10/4	C	medziľahlý hraničný znak osadený na českom území	kamenný medzník	kamenná platňa			49,12114285	18,12007505	545,36		V-13	
10029			nevyznačený lomový bod na hraničnej čiare				hraničný vodný tok	49,12111478	18,12019015		14,18	V-13	Tovarský potok (Zápečová)
10030			nevyznačený lomový bod na hraničnej čiare				hraničný vodný tok	49,12099044	18,12023321		16,50	V-13	Tovarský potok (Zápečová)
10031			nevyznačený lomový bod na hraničnej čiare				hraničný vodný tok	49,12084423	18,12019463		6,53	V-13	Tovarský potok (Zápečová)
10032			nevyznačený lomový bod na hraničnej čiare				hraničný vodný tok	49,12078575	18,12018720		1,68	V-13	Tovarský potok (Zápečová)
10033			nevyznačený lomový bod na hraničnej čiare				hraničný vodný tok	49,12077227	18,12019768		4,13	V-13	Tovarský potok (Zápečová)
10034			nevyznačený lomový bod na hraničnej čiare				hraničný vodný tok	49,12076601	18,12025339		12,05	V-13	Tovarský potok (Zápečová)
10035			nevyznačený lomový bod na hraničnej čiare				hraničný vodný tok	49,12068555	18,12036389		8,43	V-13	Tovarský potok (Zápečová)
10036			nevyznačený lomový bod na hraničnej čiare				hraničný vodný tok	49,12060972	18,12036539		13,34	V-13	Tovarský potok (Zápečová)
10037			nevyznačený lomový bod na hraničnej čiare				hraničný vodný tok	49,12049525	18,12042021		4,29	V-13	Tovarský potok (Zápečová)
10038			nevyznačený lomový bod na hraničnej čiare				hraničný vodný tok	49,12045830	18,12043686		8,92	V-13	Tovarský potok (Zápečová)
10039			nevyznačený lomový bod na hraničnej čiare				hraničný vodný tok	49,12037823	18,12043067		10,33	V-13	Tovarský potok (Zápečová)
	10/5	S	medziľahlý hraničný znak osadený na slovenskom území	kamenný medzník	kamenná platňa			49,12039358	18,12050805	545,58		V-13	pôvodná stabilizácia

POPIS ŠTÁTNEJ HRANICE A ZOZNAM SÚRADNÍC A VÝŠOK

Číslo hraničného bodu	Číslo hraničného znaku na nepriamom vyznačení	Iniciála	Popis vyznačenia	Stabilizácia povrchová	Stabilizácia podzemná	Druh ochrany	Popis priebehu štátnej hranice po nasledujúci hraničný bod	φ ETRS89 (°)	λ ETRS89 (°)	h_{el} výška nad elipsoidom (m)	Vzdialenosť po nasledujúci hraničný bod	Číslo hraničnej mapy	Poznámky
1	2	3	4	5	6	7	8	9	10	11	12	13	14
10040			nevyznačený lomový bod na hraničnej čiare				hraničný vodný tok	49,12029644	18,12049789		10,98	V-13	Tovarský potok (Zápečová)
10041			nevyznačený lomový bod na hraničnej čiare				hraničný vodný tok	49,12020349	18,12054844		14,70	V-13	Tovarský potok (Zápečová)
10042			nevyznačený lomový bod na hraničnej čiare				hraničný vodný tok	49,12007975	18,12061907		9,16	V-13	Tovarský potok (Zápečová)
10043			nevyznačený lomový bod na hraničnej čiare				hraničný vodný tok	49,11999792	18,12063403		7,91	V-13	Tovarský potok (Zápečová)
10044			nevyznačený lomový bod na hraničnej čiare				hraničný vodný tok	49,11993165	18,12059477		4,72	V-13	Tovarský potok (Zápečová)
	10/6	C	meziľahlý hraničný znak osadený na českom území	kamenný medzník	kamenná platňa			49,11991625	18,12047287	547,01		V-13	
10045			nevyznačený lomový bod na hraničnej čiare				hraničný vodný tok	49,11988925	18,12059220		14,25	V-13	Tovarský potok (Zápečová)
10046			nevyznačený lomový bod na hraničnej čiare				hraničný vodný tok	49,11979216	18,12071965		14,20	V-13	Tovarský potok (Zápečová)
10047			nevyznačený lomový bod na hraničnej čiare				hraničný vodný tok	49,11966687	18,12075721		12,70	V-13	Tovarský potok (Zápečová)
10048			nevyznačený lomový bod na hraničnej čiare				hraničný vodný tok	49,11956788	18,12067049		11,33	V-13	Tovarský potok (Zápečová)
	10/7	S	meziľahlý hraničný znak osadený na slovenskom území	kamenný medzník	kamenná platňa			49,11951257	18,12080948	545,39		V-13	
10049			nevyznačený lomový bod na hraničnej čiare				hraničný vodný tok	49,11946733	18,12069566		8,07	V-13	Tovarský potok (Zápečová)
10050			nevyznačený lomový bod na hraničnej čiare				hraničný vodný tok	49,11941024	18,12076396		8,07	V-13	Tovarský potok (Zápečová)
10051			nevyznačený lomový bod na hraničnej čiare				hraničný vodný tok	49,11938312	18,12086648		11,29	V-13	Tovarský potok (Zápečová)
10052			nevyznačený lomový bod na hraničnej čiare				hraničný vodný tok	49,11930966	18,12097316		10,75	V-13	Tovarský potok (Zápečová)
10053			nevyznačený lomový bod na hraničnej čiare				hraničný vodný tok	49,11921297	18,12097125		21,42	V-13	Tovarský potok (Zápečová)
10054			nevyznačený lomový bod na hraničnej čiare				hraničný vodný tok	49,11902548	18,12090423		13,42	V-13	Tovarský potok (Zápečová)
10055			nevyznačený lomový bod na hraničnej čiare				hraničný vodný tok	49,11890743	18,12094233		2,32	V-13	Tovarský potok (Zápečová)

POPIS ŠTÁTNEJ HRANICE A ZOZNAM SÚRADNÍC A VÝŠOK

Číslo hraničného bodu	Číslo hraničného znaku na nepriamom vyznačení	Iniciála	Popis vyznačenia	Stabilizácia povrchová	Stabilizácia podzemná	Druh ochrany	Popis priebehu štátnej hranice po nasledujúci hraničný bod	φ ETRS89 (°)	λ ETRS89 (°)	h_{el} výška nad elipsoidom (m)	Vzdialenosť po nasledujúci hraničný bod	Číslo hraničnej mapy	Poznámky
1	2	3	4	5	6	7	8	9	10	11	12	13	14
10056			nevyznačený lomový bod na hraničnej čiare				hraničný vodný tok	49,11889085	18,12096161		6,49	V-13	Tovarský potok (Zápečová)
10057			nevyznačený lomový bod na hraničnej čiare				hraničný vodný tok	49,11889552	18,12105024		11,21	V-13	Tovarský potok (Zápečová)
10058			nevyznačený lomový bod na hraničnej čiare				hraničný vodný tok	49,11881684	18,12114633		6,56	V-13	Tovarský potok (Zápečová)
	10/8	C	medziľahlý hraničný znak osadený na českom území	kamenný medzník	kamenná platňa			49,11878149	18,12098077	542,11		V-13	
10059			nevyznačený lomový bod na hraničnej čiare				hraničný vodný tok	49,11875913	18,12116466		13,34	V-13	Tovarský potok (Zápečová)
10060			nevyznačený lomový bod na hraničnej čiare				hraničný vodný tok	49,11865968	18,12126683		12,87	V-13	Tovarský potok (Zápečová)
	10/8A	S	doplňujúci hraničný znak osadený na slovenskom území	kamenný medzník	kamenná platňa			49,11864886	18,12147289	540,66		V-13	
10061			nevyznačený lomový bod na hraničnej čiare				hraničný vodný tok	49,11858152	18,12139696		16,02	V-13	Tovarský potok (Zápečová)
10062			nevyznačený lomový bod na hraničnej čiare				hraničný vodný tok	49,11846780	18,12153158		15,30	V-13	Tovarský potok (Zápečová)
10063			nevyznačený lomový bod na hraničnej čiare				hraničný vodný tok	49,11838396	18,12169781		10,75	V-13	Tovarský potok (Zápečová)
10064			nevyznačený lomový bod na hraničnej čiare				hraničný vodný tok	49,11831648	18,12180326		11,78	V-13	Tovarský potok (Zápečová)
	10/8B	C	doplňujúci hraničný znak osadený na českom území	kamenný medzník	kamenná platňa			49,11824818	18,12180825	538,00		V-13	
10065			nevyznačený lomový bod na hraničnej čiare				hraničný vodný tok	49,11824351	18,12192018		14,02	V-13	Tovarský potok (Zápečová)
10066			nevyznačený lomový bod na hraničnej čiare				hraničný vodný tok	49,11813411	18,12201571		10,41	V-13	Tovarský potok (Zápečová)
10067			nevyznačený lomový bod na hraničnej čiare				hraničný vodný tok	49,11807173	18,12212199		9,71	V-13	Tovarský potok (Zápečová)
	10/9	S	medziľahlý hraničný znak osadený na slovenskom území	kamenný medzník	kamenná platňa			49,11802837	18,12224769	537,48		V-13	koniec hraničného vodného toku Tovarský potok (Zápečová) a začiatok hraničného vodného toku Nebrová (Potůček)
10068			nevyznačený lomový bod na hraničnej čiare				hraničný vodný tok	49,11800500	18,12220781		11,84	V-13	Nebrová (Potůček)
	10/10	S	medziľahlý hraničný znak osadený na slovenskom území	kamenný medzník	kamenná platňa			49,11795254	18,12220394	537,27		V-13	koniec hraničného vodného toku Tovarský potok (Zápečová) a začiatok hraničného vodného toku Nebrová (Potůček)

POPIS ŠTÁTNEJ HRANICE A ZOZNAM SÚRADNÍC A VÝŠOK

Číslo hraničného bodu	Číslo hraničného znaku na nepriamom vyznačení	Iniciála	Popis vyznačenia	Stabilizácia povrchová	Stabilizácia podzemná	Druh ochrany	Popis priebehu štátnej hranice po nasledujúci hraničný bod	φ ETRS89 (°)	λ ETRS89 (°)	h_{el} výška nad elipsoidom (m)	Vzdialenosť po nasledujúci hraničný bod	Číslo hraničnej mapy	Poznámky
1	2	3	4	5	6	7	8	9	10	11	12	13	14
	10/11	C	medziľahlý hraničný znak osadený na českom území	kamenný medzník	kamenná platňa			49,11797883	18,12214953	537,24		V-13	koniec hraničného vodného toku Tovarský potok (Zápečová) a začiatok hraničného vodného toku Nebrová (Potůček)
10069			nevyznačený lomový bod na hraničnej čiare				hraničný vodný tok	49,11792400	18,12210259		11,00	V-13	Nebrová (Potůček)
10070			nevyznačený lomový bod na hraničnej čiare				hraničný vodný tok	49,11783723	18,12203032		15,73	V-13	Nebrová (Potůček)
10071			nevyznačený lomový bod na hraničnej čiare				hraničný vodný tok	49,11770924	18,12193841		18,63	V-13	Nebrová (Potůček)
	10/12	S	medziľahlý hraničný znak osadený na slovenskom území	kamenný medzník	kamenná platňa			49,11759975	18,12188814	543,57		V-13	
10072			nevyznačený lomový bod na hraničnej čiare				hraničný vodný tok	49,11759792	18,12174758		8,65	V-13	Nebrová (Potůček)
	10/13	C	medziľahlý hraničný znak osadený na českom území	kamenný medzník	kamenná platňa			49,11760577	18,12169699	544,41		V-13	
10073			nevyznačený lomový bod na hraničnej čiare				hraničný vodný tok	49,11753401	18,12168008		8,86	V-13	Nebrová (Potůček)
10074			nevyznačený lomový bod na hraničnej čiare				hraničný vodný tok	49,11746333	18,12162395		4,85	V-13	Nebrová (Potůček)
10075			nevyznačený lomový bod na hraničnej čiare				hraničný vodný tok	49,11743724	18,12157065		3,00	V-13	Nebrová (Potůček)
10076			nevyznačený lomový bod na hraničnej čiare				hraničný vodný tok	49,11741216	18,12155544		10,16	V-13	Nebrová (Potůček)
	11	S	hlavný hraničný znak osadený na slovenskom území	kamenný medzník	kamenná platňa			49,11733585	18,12149358	549,80		V-13	koniec hraničného vodného toku Nebrová (Potůček)
11001			nevyznačený lomový bod na hraničnej čiare				priamka	49,11735012	18,12145332		4,57	V-13	
11/1		C/S	medziľahlý hraničný znak osadený na hraničnej čiare	kamenný medzník	kamenná platňa		priamka	49,11736944	18,12139845	549,77	101,13	V-13	koniec hraničného vodného toku Nebrová (Potůček)
11/2		C/S	medziľahlý hraničný znak osadený na hraničnej čiare	kamenný medzník	kamenná platňa		priamka	49,11779858	18,12017702	558,46	19,10	V-13	
11/2A		C/S	doplňujúci hraničný znak osadený na hraničnej čiare	kamenný medzník	kamenná platňa		priamka	49,11790428	18,11997059	560,39	16,66	V-13	
11/3		C/S	medziľahlý hraničný znak osadený na hraničnej čiare	kamenný medzník	kamenná platňa		priamka	49,11799663	18,11979083	561,81	45,22	V-13	
11/3A		C/S	doplňujúci hraničný znak osadený na hraničnej čiare	kamenný medzník	kamenná platňa		priamka	49,11824985	18,11930633	562,47	39,10	V-13	

POPIS ŠTÁTNEJ HRANICE A ZOZNAM SÚRADNÍC A VÝŠOK

Číslo hraničného bodu	Číslo hraničného znaku na nepriamom vyznačení	Iniciála	Popis vyznačenia	Stabilizácia povrchová	Stabilizácia podzemná	Druh ochrany	Popis priebehu štátnej hranice po nasledujúci hraničný bod	φ ETRS89 (°)	λ ETRS89 (°)	h_{el} výška nad elipsoidom (m)	Vzdialenosť po nasledujúci hraničný bod	Číslo hraničnej mapy	Poznámky
1	2	3	4	5	6	7	8	9	10	11	12	13	14
11/4		C/S	medziľahlý hraničný znak osadený na hraničnej čiare	kamenný medzník	kamenná platňa		priamka	49,11846857	18,11888725	563,37	72,02	V-13	
11/5		C/S	medziľahlý hraničný znak osadený na hraničnej čiare	kamenný medzník	kamenná platňa		priamka	49,11888972	18,11813734	571,77	21,15	V-13	
11/6		C/S	medziľahlý hraničný znak osadený na hraničnej čiare	kamenný medzník	kamenná platňa		priamka	49,11900786	18,11791025	573,50	75,73	V-13	
11/7		C/S	medziľahlý hraničný znak osadený na hraničnej čiare	kamenný medzník	kamenná platňa		priamka	49,11890989	18,11688335	585,67	50,96	V-13	
11/8		C/S	medziľahlý hraničný znak osadený na hraničnej čiare	kamenný medzník	kamenná platňa		priamka	49,11891622	18,11618521	593,72	45,33	V-13	
11/9		C/S	medziľahlý hraničný znak osadený na hraničnej čiare	kamenný medzník	kamenná platňa		priamka	49,11890274	18,11556453	601,00	18,69	V-13	
11/10		C/S	medziľahlý hraničný znak osadený na hraničnej čiare	kamenný medzník	kamenná platňa		priamka	49,11883974	18,11532721	604,42	53,99	V-13	
11/11		C/S	medziľahlý hraničný znak osadený na hraničnej čiare	kamenný medzník	kamenná platňa		priamka	49,11864668	18,11464839	609,97	65,28	V-13	
12		C/S	hlavný hraničný znak osadený na hraničnej čiare	kamenný medzník	kamenná platňa		priamka	49,11850816	18,11377947	623,03	77,28	V-14	
12/1		C/S	medziľahlý hraničný znak osadený na hraničnej čiare	kamenný medzník			priamka	49,11783490	18,11351731	632,11	39,03	V-14	pôvodná stabilizácia
12/1A		C/S	doplňujúci hraničný znak osadený na hraničnej čiare	kamenný medzník	kamenná platňa		priamka	49,11749492	18,11338455	640,19	15,13	V-14	
12/2		C/S	medziľahlý hraničný znak osadený na hraničnej čiare	kamenný medzník			priamka	49,11736304	18,11333320	643,24	34,67	V-14	pôvodná stabilizácia
12/3		C/S	medziľahlý hraničný znak osadený na hraničnej čiare	kamenný medzník	kamenná platňa		priamka	49,11705406	18,11326808	646,29	31,69	V-14	
12/3A		C/S	doplňujúci hraničný znak osadený na hraničnej čiare	kamenný medzník	kamenná platňa		priamka	49,11677856	18,11315761	647,73	58,24	V-14	
12/4		C/S	medziľahlý hraničný znak osadený na hraničnej čiare	kamenný medzník			priamka	49,11627210	18,11295436	650,50	54,68	V-14	pôvodná stabilizácia
12/5		C/S	medziľahlý hraničný znak osadený na hraničnej čiare	kamenný medzník	kamenná platňa		priamka	49,11579705	18,11276189	651,91	31,29	V-14	
12/6		C/S	medziľahlý hraničný znak osadený na hraničnej čiare	kamenný medzník			priamka	49,11552689	18,11264219	657,45	39,47	V-14	pôvodná stabilizácia
12/7		C/S	medziľahlý hraničný znak osadený na hraničnej čiare	kamenný medzník			priamka	49,11518786	18,11248222	661,80	26,96	V-14	pôvodná stabilizácia

POPIS ŠTÁTNEJ HRANICE A ZOZNAM SÚRADNÍC A VÝŠOK

Číslo hraničného bodu	Číslo hraničného znaku na nepriamom vyznačení	Iniciála	Popis vyznačenia	Stabilizácia povrchová	Stabilizácia podzemná	Druh ochrany	Popis priebehu štátnej hranice po nasledujúci hraničný bod	φ ETRS89 (°)	λ ETRS89 (°)	h_{el} výška nad elipsoidom (m)	Vzdialenosť po nasledujúci hraničný bod	Číslo hraničnej mapy	Poznámky
1	2	3	4	5	6	7	8	9	10	11	12	13	14
12/8		C/S	medziľahlý hraničný znak osadený na hraničnej čiare	kamenný medzník			priamka	49,11497552	18,11230388	664,35	22,49	V-14	pôvodná stabilizácia
12/9		C/S	medziľahlý hraničný znak osadený na hraničnej čiare	kamenný medzník			priamka	49,11484643	18,11206679	666,97	54,47	V-14	pôvodná stabilizácia
12/10		C/S	medziľahlý hraničný znak osadený na hraničnej čiare	kamenný medzník			priamka	49,11449549	18,11154619	670,89	40,33	V-14	pôvodná stabilizácia
12/11		C/S	medziľahlý hraničný znak osadený na hraničnej čiare	kamenný medzník			priamka	49,11423057	18,11116904	672,70	56,60	V-14	pôvodná stabilizácia
12/12		C/S	medziľahlý hraničný znak osadený na hraničnej čiare	kamenný medzník	kamenná platňa		priamka	49,11381906	18,11071269	669,39	43,99	V-14	
13		C/S	hlavný hraničný znak osadený na hraničnej čiare	kamenný medzník			priamka	49,11355052	18,11027003	675,10	59,98	V-14	pôvodná stabilizácia
13/1		C/S	medziľahlý hraničný znak osadený na hraničnej čiare	kamenný medzník			priamka	49,11302640	18,11046387	674,11	48,76	V-14	pôvodná stabilizácia
13/2		C/S	medziľahlý hraničný znak osadený na hraničnej čiare	kamenný medzník	kamenná platňa		priamka	49,11259221	18,11055653	672,45	56,29	V-14	
13/3		C/S	medziľahlý hraničný znak osadený na hraničnej čiare	kamenný medzník	kamenná platňa		priamka	49,11209411	18,11069448	668,87	42,73	V-14	
13/4		C/S	medziľahlý hraničný znak osadený na hraničnej čiare	kamenný medzník			priamka	49,11171746	18,11080966	677,08	31,19	V-15	pôvodná stabilizácia
13/5		C/S	medziľahlý hraničný znak osadený na hraničnej čiare	kamenný medzník	kamenná platňa		priamka	49,11144257	18,11089551	672,73	44,84	V-15	
13/6		C/S	medziľahlý hraničný znak osadený na hraničnej čiare	kamenný medzník			priamka	49,11105184	18,11104655	677,84	33,72	V-15	pôvodná stabilizácia
13/6A		C/S	doplňujúci hraničný znak osadený na hraničnej čiare	kamenný medzník	kamenná platňa		priamka	49,11075543	18,11114422	690,50	15,08	V-15	
13/7		C/S	medziľahlý hraničný znak osadený na hraničnej čiare	kamenný medzník			priamka	49,11062291	18,11118800	694,97	42,05	V-15	pôvodná stabilizácia
13/8		C/S	medziľahlý hraničný znak osadený na hraničnej čiare	kamenný medzník			priamka	49,11025315	18,11130830	705,42	61,02	V-15	
13/9		C/S	medziľahlý hraničný znak osadený na hraničnej čiare	kamenný medzník	kamenná platňa		priamka	49,10971368	18,11146155	726,76	34,78	V-15	
13/10		C/S	medziľahlý hraničný znak osadený na hraničnej čiare	kamenný medzník	kamenná platňa		priamka	49,10940766	18,11156010	739,94	48,56	V-15	
13/11		C/S	medziľahlý hraničný znak osadený na hraničnej čiare	kamenný medzník			priamka	49,10898144	18,11170475	754,82	63,59	V-15	pôvodná stabilizácia

POPIS ŠTÁTNEJ HRANICE A ZOZNAM SÚRADNÍC A VÝŠOK

Číslo hraničného bodu	Číslo hraničného znaku na nepriamom vyznačení	Iniciála	Popis vyznačenia	Stabilizácia povrchová	Stabilizácia podzemná	Druh ochrany	Popis priebehu štátnej hranice po nasledujúci hraničný bod	φ ETRS89 (°)	λ ETRS89 (°)	h_{el} výška nad elipsoidom (m)	Vzdialenosť po nasledujúci hraničný bod	Číslo hraničnej mapy	Poznámky
1	2	3	4	5	6	7	8	9	10	11	12	13	14
13/12		C/S	medziľahlý hraničný znak osadený na hraničnej čiare	kamenný medzník			priamka	49,10843252	18,11194905	780,30	43,20	V-15	pôvodná stabilizácia
13/13		C/S	medziľahlý hraničný znak osadený na hraničnej čiare	kamenný medzník	kamenná platňa		priamka	49,10804831	18,11186158	792,45	34,80	V-15	
13/14		C/S	medziľahlý hraničný znak osadený na hraničnej čiare	kamenný medzník			priamka	49,10774124	18,11176886	799,32	22,97	V-15	pôvodná stabilizácia
13/14A		C/S	doplňujúci hraničný znak osadený na hraničnej čiare	kamenný medzník	kamenná platňa		priamka	49,10753523	18,11178908	800,31	81,09	V-15	
13/15		C/S	medziľahlý hraničný znak osadený na hraničnej čiare	kamenný medzník	kamenná platňa		priamka	49,10680753	18,11186101	799,99	87,60	V-15	
13/16		C/S	medziľahlý hraničný znak osadený na hraničnej čiare	kamenný medzník	kamenná platňa		priamka	49,10602157	18,11193869	806,55	70,59	V-15	
13/17		C/S	medziľahlý hraničný znak osadený na hraničnej čiare	kamenný medzník	kamenná platňa		priamka	49,10538829	18,11200743	815,48	70,20	V-15	
14		C/S	hlavný hraničný znak osadený na hraničnej čiare	kamenný medzník	križik v skale		priamka	49,10475969	18,11209520	825,66	66,25	V-16	
14/1		C/S	medziľahlý hraničný znak osadený na hraničnej čiare	kamenný medzník	kamenná platňa		priamka	49,10420327	18,11241832	824,21	75,37	V-16	
14/2		C/S	medziľahlý hraničný znak osadený na hraničnej čiare	kamenný medzník	kamenná platňa		priamka	49,10357529	18,11280640	818,75	84,52	V-16	
14/3		C/S	medziľahlý hraničný znak osadený na hraničnej čiare	kamenný medzník	kamenná platňa		priamka	49,10281770	18,11290022	816,90	71,42	V-16	
14/4		C/S	medziľahlý hraničný znak osadený na hraničnej čiare	kamenný medzník	kamenná platňa		priamka	49,10217729	18,11297526	815,80	40,05	V-16	
14/4A		C/S	doplňujúci hraničný znak osadený na hraničnej čiare	kamenný medzník	kamenná platňa		priamka	49,10181913	18,11304324	814,01	65,52	V-16	
14/5		C/S	medziľahlý hraničný znak osadený na hraničnej čiare	kamenný medzník	kamenná platňa		priamka	49,10123477	18,11315394	808,44	60,74	V-16	
14/6		C/S	medziľahlý hraničný znak osadený na hraničnej čiare	kamenný medzník	kamenná platňa		priamka	49,10069559	18,11328717	802,13	81,89	V-16	
14/7		C/S	medziľahlý hraničný znak osadený na hraničnej čiare	kamenný medzník	kamenná platňa		priamka	49,09996720	18,11345182	794,38	57,55	V-16	
14/8		C/S	medziľahlý hraničný znak osadený na hraničnej čiare	kamenný medzník	kamenná platňa		priamka	49,09946129	18,11361880	786,92	28,14	V-16	
14/8A		C/S	doplňujúci hraničný znak osadený na hraničnej čiare	kamenný medzník	kamenná platňa		priamka	49,09921313	18,11369539	783,41	43,96	V-16	

POPIS ŠTÁTNEJ HRANICE A ZOZNAM SÚRADNÍC A VÝŠOK

Číslo hraničného bodu	Číslo hraničného znaku na nepriamom vyznačení	Iniciála	Popis vyznačenia	Stabilizácia povrchová	Stabilizácia podzemná	Druh ochrany	Popis priebehu štátnej hranice po nasledujúci hraničný bod	φ ETRS89 (°)	λ ETRS89 (°)	h_{el} výška nad elipsoidom (m)	Vzdialenosť po nasledujúci hraničný bod	Číslo hraničnej mapy	Poznámky
1	2	3	4	5	6	7	8	9	10	11	12	13	14
14/9		C/S	medziľahlý hraničný znak osadený na hraničnej čiare	kamenný medzník	kamenná platňa		priamka	49,09882583	18,11381525	776,43	70,54	V-16	
14/10		C/S	medziľahlý hraničný znak osadený na hraničnej čiare	kamenný medzník	kamenná platňa		priamka	49,09820277	18,11399505	764,60	68,78	V-16	
14/11		C/S	medziľahlý hraničný znak osadený na hraničnej čiare	kamenný medzník	kamenná platňa		priamka	49,09759333	18,11415459	752,45	53,32	V-17	
14/12		C/S	medziľahlý hraničný znak osadený na hraničnej čiare	kamenný medzník	kamenná platňa		priamka	49,09712204	18,11428942	744,25	84,32	V-17	
14/13		C/S	medziľahlý hraničný znak osadený na hraničnej čiare	kamenný medzník	kamenná platňa		priamka	49,09638367	18,11455148	733,86	72,49	V-17	
14/14		C/S	medziľahlý hraničný znak osadený na hraničnej čiare	kamenný medzník	kamenná platňa		priamka	49,09574582	18,11475661	725,58	57,83	V-17	
14/15		C/S	medziľahlý hraničný znak osadený na hraničnej čiare	kamenný medzník	kamenná platňa		priamka	49,09524181	18,11495176	721,98	55,33	V-17	
14/16		C/S	medziľahlý hraničný znak osadený na hraničnej čiare	kamenný medzník	kamenná platňa		priamka	49,09474919	18,11505961	718,09	83,58	V-17	
15		C/S	hlavný hraničný znak osadený na hraničnej čiare	kamenný medzník	kamenná platňa		priamka	49,09401874	18,11532924	717,36	67,93	V-17	
15/1		C/S	medziľahlý hraničný znak osadený na hraničnej čiare	kamenný medzník	kamenná platňa		priamka	49,09341991	18,11551276	718,78	74,44	V-17	
15/2		C/S	medziľahlý hraničný znak osadený na hraničnej čiare	kamenný medzník	kamenná platňa		priamka	49,09276653	18,11573507	727,92	70,99	V-17	
15/3		C/S	medziľahlý hraničný znak osadený na hraničnej čiare	kamenný medzník	kamenná platňa		priamka	49,09214218	18,11593795	741,98	73,88	V-17	
15/4		C/S	medziľahlý hraničný znak osadený na hraničnej čiare	kamenný medzník	kamenná platňa		priamka	49,09148088	18,11583897	759,87	45,88	V-17	
15/5		C/S	medziľahlý hraničný znak osadený na hraničnej čiare	kamenný medzník	kamenná platňa		priamka	49,09107081	18,11576968	770,94	44,09	V-18	
15/6		C/S	medziľahlý hraničný znak osadený na hraničnej čiare	kamenný medzník	kamenná platňa		priamka	49,09067641	18,11570902	783,32	36,38	V-18	
15/6A		C/S	doplňujúci hraničný znak osadený na hraničnej čiare	kamenný medzník	kamenná platňa		priamka	49,09035414	18,11562177	791,69	30,83	V-18	
15/7		C/S	medziľahlý hraničný znak osadený na hraničnej čiare	kamenný medzník	kamenná platňa		priamka	49,09008113	18,11554800	797,43	94,21	V-18	
15/8		C/S	medziľahlý hraničný znak osadený na hraničnej čiare	kamenný medzník	kamenná platňa		priamka	49,08930823	18,11501947	805,85	37,26	V-18	

POPIS ŠTÁTNEJ HRANICE A ZOZNAM SÚRADNÍC A VÝŠOK

Číslo hraničného bodu	Číslo hraničného znaku na nepriamom vyznačení	Iniciála	Popis vyznačenia	Stabilizácia povrchová	Stabilizácia podzemná	Druh ochrany	Popis priebehu štátnej hranice po nasledujúci hraničný bod	φ ETRS89 (°)	λ ETRS89 (°)	h_{el} výška nad elipsoidom (m)	Vzdialenosť po nasledujúci hraničný bod	Číslo hraničnej mapy	Poznámky
1	2	3	4	5	6	7	8	9	10	11	12	13	14
16		C/S	hlavný hraničný znak osadený na hraničnej čiare	kamenný medzník			priamka	49,08900309	18,11480870	809,83	24,99	V-18	pôvodná stabilizácia
16/1		C/S	medziľahlý hraničný znak osadený na hraničnej čiare	kamenný medzník	kamenná platňa		priamka	49,08887659	18,11452574	809,39	43,52	V-18	
16/2		C/S	medziľahlý hraničný znak osadený na hraničnej čiare	kamenný medzník	kamenná platňa		priamka	49,08865578	18,11403400	804,80	53,94	V-18	
16/3		C/S	medziľahlý hraničný znak osadený na hraničnej čiare	kamenný medzník	kamenná platňa		priamka	49,08837799	18,11342825	800,11	94,31	V-18	
16/4		C/S	medziľahlý hraničný znak osadený na hraničnej čiare	kamenný medzník	kamenná platňa		priamka	49,08789167	18,11237023	794,81	52,35	V-18	
16/5		C/S	medziľahlý hraničný znak osadený na hraničnej čiare	kamenný medzník	kamenná platňa		priamka	49,08760992	18,11179610	793,38	41,97	V-18	
16/6		C/S	medziľahlý hraničný znak osadený na hraničnej čiare	kamenný medzník	kamenná platňa		priamka	49,08727920	18,11151911	787,82	63,15	V-18	
16/7		C/S	medziľahlý hraničný znak osadený na hraničnej čiare	kamenný medzník	kamenná platňa		priamka	49,08675816	18,11117501	779,42	50,49	V-19	
16/8		C/S	medziľahlý hraničný znak osadený na hraničnej čiare	kamenný medzník	kamenná platňa		priamka	49,08636480	18,11082973	771,03	49,19	V-19	
16/9		C/S	medziľahlý hraničný znak osadený na hraničnej čiare	kamenný medzník	kamenná platňa		priamka	49,08596813	18,11053177	761,60	63,47	V-19	
16/10		C/S	medziľahlý hraničný znak osadený na hraničnej čiare	kamenný medzník	kamenná platňa		priamka	49,08545537	18,11014974	749,57	34,07	V-19	
16/11		C/S	medziľahlý hraničný znak osadený na hraničnej čiare	kamenný medzník	kamenná platňa		priamka	49,08517987	18,10994577	743,28	32,73	V-19	
16/12		C/S	medziľahlý hraničný znak osadený na hraničnej čiare	kamenný medzník			priamka	49,08491736	18,10974335	736,52	43,54	V-19	pôvodná stabilizácia
16/13		C/S	medziľahlý hraničný znak osadený na hraničnej čiare	kamenný medzník	kamenná platňa		priamka	49,08455318	18,10952475	717,43	40,57	V-19	
16/14		C/S	medziľahlý hraničný znak osadený na hraničnej čiare	kamenný medzník	kamenná platňa		priamka	49,08423431	18,10925472	711,37	51,30	V-19	
16/15		C/S	medziľahlý hraničný znak osadený na hraničnej čiare	kamenný medzník	kamenná platňa		priamka	49,08383348	18,10890690	708,07	91,53	V-19	
16/16		C/S	medziľahlý hraničný znak osadený na hraničnej čiare	kamenný medzník	kamenná platňa		priamka	49,08308189	18,10839629	697,93	49,60	V-19	
16/17		C/S	medziľahlý hraničný znak osadený na hraničnej čiare	kamenný medzník	kamenná platňa		priamka	49,08268419	18,10808861	691,46	96,53	V-20	

POPIS ŠTÁTNEJ HRANICE A ZOZNAM SÚRADNÍC A VÝŠOK

Číslo hraničného bodu	Číslo hraničného znaku na nepriamom vyznačení	Iniciála	Popis vyznačenia	Stabilizácia povrchová	Stabilizácia podzemná	Druh ochrany	Popis priebehu štátnej hranice po nasledujúci hraničný bod	φ ETRS89 (°)	λ ETRS89 (°)	h_{el} výška nad elipsoidom (m)	Vzdialenosť po nasledujúci hraničný bod	Číslo hraničnej mapy	Poznámky
1	2	3	4	5	6	7	8	9	10	11	12	13	14
16/18		C/S	medziľahlý hraničný znak osadený na hraničnej čiare	kamenný medzník	kamenná platňa		priamka	49,08190986	18,10749244	681,17	48,15	V-20	
16/18A		C/S	doplňujúci hraničný znak osadený na hraničnej čiare	kamenný medzník	kamenná platňa		priamka	49,08151839	18,10720977	673,15	66,69	V-20	
16/19		C/S	medziľahlý hraničný znak osadený na hraničnej čiare	kamenný medzník	kamenná platňa		priamka	49,08097659	18,10681907	560,66	57,11	V-20	
16/20		C/S	medziľahlý hraničný znak osadený na hraničnej čiare	kamenný medzník	kamenná platňa		priamka	49,08051552	18,10647416	649,19	61,18	V-20	
17		C/S	hlavný hraničný znak osadený na hraničnej čiare	kamenný medzník			priamka	49,08002647	18,10609027	636,14	32,57	V-20	pôvodná stabilizácia
17/1		C/S	medziľahlý hraničný znak osadený na hraničnej čiare	kamenný medzník	kamenná platňa		priamka	49,07975900	18,10590821	627,61	53,13	V-20	
17/2		C/S	medziľahlý hraničný znak osadený na hraničnej čiare	kamenný medzník	kamenná platňa		priamka	49,07933206	18,10558209	616,54	95,01	V-20	
17/3		C/S	medziľahlý hraničný znak osadený na hraničnej čiare	kamenný medzník	kamenná platňa		priamka	49,07856362	18,10501323	591,08	64,44	V-20	
17/4		C/S	medziľahlý hraničný znak osadený na hraničnej čiare	kamenný medzník	kamenná platňa		priamka	49,07804249	18,10462749	577,15	37,89	V-20	
17/5		C/S	medziľahlý hraničný znak osadený na hraničnej čiare	kamenný medzník			priamka	49,07773499	18,10440424	571,94	42,82	V-20	pôvodná stabilizácia
17/6		C/S	medziľahlý hraničný znak osadený na hraničnej čiare	kamenný medzník	kamenná platňa		priamka	49,07738796	18,10415015	576,04	44,45	V-20	
17/7		C/S	medziľahlý hraničný znak osadený na hraničnej čiare	kamenný medzník	kamenná platňa		priamka	49,07702774	18,10388656	579,73	68,21	V-20	
17/8		C/S	medziľahlý hraničný znak osadený na hraničnej čiare	kamenný medzník			priamka	49,07647560	18,10347986	586,51	78,20	V-21	pôvodná stabilizácia
17/9		C/S	medziľahlý hraničný znak osadený na hraničnej čiare	kamenný medzník	kamenná platňa		priamka	49,07584080	18,10301927	603,53	65,60	V-21	
17/10		C/S	medziľahlý hraničný znak osadený na hraničnej čiare	kamenný medzník	kamenná platňa		priamka	49,07530970	18,10262818	605,07	67,95	V-21	
17/11		C/S	medziľahlý hraničný znak osadený na hraničnej čiare	kamenný medzník	kamenná platňa		priamka	49,07476002	18,10222200	604,33	75,91	V-21	
17/12		C/S	medziľahlý hraničný znak osadený na hraničnej čiare	kamenný medzník	kamenná platňa		priamka	49,07414539	18,10176986	606,54	53,71	V-21	
17/13		C/S	medziľahlý hraničný znak osadený na hraničnej čiare	kamenný medzník	kamenná platňa		priamka	49,07371070	18,10144885	607,09	52,39	V-21	

POPIS ŠTÁTNEJ HRANICE A ZOZNAM SÚRADNÍC A VÝŠOK

Číslo hraničného bodu	Číslo hraničného znaku na nepriamom vyznačení	Iniciála	Popis vyznačenia	Stabilizácia povrchová	Stabilizácia podzemná	Druh ochrany	Popis priebehu štátnej hranice po nasledujúci hraničný bod	φ ETRS89 (°)	λ ETRS89 (°)	h_{el} výška nad elipsoidom (m)	Vzdialenosť po nasledujúci hraničný bod	Číslo hraničnej mapy	Poznámky
1	2	3	4	5	6	7	8	9	10	11	12	13	14
17/14		C/S	medziľahlý hraničný znak osadený na hraničnej čiare	kamenný medzník	kamenná platňa		priamka	49,07328771	18,10113368	604,07	80,94	V-21	
18		C/S	hlavný hraničný znak osadený na hraničnej čiare	kamenný medzník	kamenná platňa		priamka	49,07263303	18,10064957	593,07	71,26	V-21	
18/1		C/S	medziľahlý hraničný znak osadený na hraničnej čiare	kamenný medzník	kamenná platňa		priamka	49,07206492	18,10019810	580,13	117,31	V-21	
18/2		C/S	medziľahlý hraničný znak osadený na hraničnej čiare	kamenný medzník	kamenná platňa		priamka	49,07110163	18,09954359	580,36	59,89	V-21	
18/3		C/S	medziľahlý hraničný znak osadený na hraničnej čiare	kamenný medzník			priamka	49,07061560	18,09919062	562,62	50,46	V-21	pôvodná stabilizácia
18/4		C/S	medziľahlý hraničný znak osadený na hraničnej čiare	kamenný medzník	kamenná platňa		priamka	49,07020579	18,09889406	545,67	28,71	V-22	
18/5		C/S	medziľahlý hraničný znak osadený na hraničnej čiare	kamenný medzník	kamenná platňa		priamka	49,06997225	18,09872620	542,53	62,94	V-22	
18/6		C/S	medziľahlý hraničný znak osadený na hraničnej čiare	kamenný medzník	kamenná platňa		priamka	49,06945825	18,09836560	537,24	84,76	V-22	
18/7		C/S	medziľahlý hraničný znak osadený na hraničnej čiare	kamenný medzník	kamenná platňa		priamka	49,06876450	18,09788531	539,79	68,98	V-22	
18/8		C/S	medziľahlý hraničný znak osadený na hraničnej čiare	kamenný medzník	kamenná platňa		priamka	49,06819837	18,09749930	532,43	46,64	V-22	
18/8A		C/S	doplňujúci hraničný znak osadený na hraničnej čiare	kamenný medzník	kamenná platňa		priamka	49,06782361	18,09721276	527,60	51,37	V-22	
18/9		C/S	medziľahlý hraničný znak osadený na hraničnej čiare	kamenný medzník			priamka	49,06741071	18,09689727	523,04	10,12	V-22	začiatok hraničného vodného toku Krištienka (Krštěnka), pôvodná stabilizácia
18001			nevyznačený lomový bod na hraničnej čiare				hraničný vodný tok	49,06732615	18,09684743		5,12	V-22	Krištienka (Krštěnka)
	18/10	S	medziľahlý hraničný znak osadený na slovenskom území	kamenný medzník	kamenná platňa			49,06725636	18,09680439	522,25		V-22	začiatok hraničného vodného toku Krištienka (Krštěnka)
18002			nevyznačený lomový bod na hraničnej čiare				hraničný vodný tok	49,06734277	18,09678214		6,41	V-22	Krištienka (Krštěnka)
18003			nevyznačený lomový bod na hraničnej čiare				hraničný vodný tok	49,06734508	18,09669444		6,46	V-22	Krištienka (Krštěnka)
18004			nevyznačený lomový bod na hraničnej čiare				hraničný vodný tok	49,06737979	18,09662355		7,50	V-22	Krištienka (Krštěnka)
18005			nevyznačený lomový bod na hraničnej čiare				hraničný vodný tok	49,06744723	18,09662356		4,39	V-22	Krištienka (Krštěnka)

POPIS ŠTÁTNEJ HRANICE A ZOZNAM SÚRADNÍC A VÝŠOK

Číslo hraničného bodu	Číslo hraničného znaku na nepriamom vyznačení	Iniciála	Popis vyznačenia	Stabilizácia povrchová	Stabilizácia podzemná	Druh ochrany	Popis priebehu štátnej hranice po nasledujúci hraničný bod	φ ETRS89 (°)	λ ETRS89 (°)	h_{el} výška nad elipsoidom (m)	Vzdialenosť po nasledujúci hraničný bod	Číslo hraničnej mapy	Poznámky
1	2	3	4	5	6	7	8	9	10	11	12	13	14
18006			nevyznačený lomový bod na hraničnej čiare				hraničný vodný tok	49,06747529	18,09658132		9,12	V-22	Krištienka (Krštěnka)
18007			nevyznačený lomový bod na hraničnej čiare				hraničný vodný tok	49,06749158	18,09645904		6,41	V-22	Krištienka (Krštěnka)
18008			nevyznačený lomový bod na hraničnej čiare				hraničný vodný tok	49,06752490	18,09638752		14,16	V-22	Krištienka (Krštěnka)
18009			nevyznačený lomový bod na hraničnej čiare				hraničný vodný tok	49,06752178	18,09619379		5,20	V-22	Krištienka (Krštěnka)
18010			nevyznačený lomový bod na hraničnej čiare				hraničný vodný tok	49,06754283	18,09613024		9,48	V-22	Krištienka (Krštěnka)
	18/11	C	medziľahlý hraničný znak osadený na českom území	kamenný medzník	kamenná platňa			49,06762994	18,09613549	532,17		V-22	
18011			nevyznačený lomový bod na hraničnej čiare				hraničný vodný tok	49,06761832	18,09606980		8,17	V-22	Krištienka (Krštěnka)
18012			nevyznačený lomový bod na hraničnej čiare				hraničný vodný tok	49,06765905	18,09597681		11,39	V-22	Krištienka (Krštěnka)
18013			nevyznačený lomový bod na hraničnej čiare				hraničný vodný tok	49,06775857	18,09593994		9,82	V-22	Krištienka (Krštěnka)
18014			nevyznačený lomový bod na hraničnej čiare				hraničný vodný tok	49,06780760	18,09582810		15,88	V-22	Krištienka (Krštěnka)
18015			nevyznačený lomový bod na hraničnej čiare				hraničný vodný tok	49,06784342	18,09561774		5,20	V-22	Krištienka (Krštěnka)
18016			nevyznačený lomový bod na hraničnej čiare				hraničný vodný tok	49,06787048	18,09555969		12,05	V-22	Krištienka (Krštěnka)
18017			nevyznačený lomový bod na hraničnej čiare				hraničný vodný tok	49,06797763	18,09558445		8,07	V-22	Krištienka (Krštěnka)
18018			nevyznačený lomový bod na hraničnej čiare				hraničný vodný tok	49,06804818	18,09555875		10,37	V-22	Krištienka (Krštěnka)
	18/12	S	medziľahlý hraničný znak osadený na slovenskom území	kamenný medzník	kamenná platňa			49,06802629	18,09545446	542,34		V-22	
18019			nevyznačený lomový bod na hraničnej čiare				hraničný vodný tok	49,06810242	18,09544333		13,68	V-22	Krištienka (Krštěnka)
18020			nevyznačený lomový bod na hraničnej čiare				hraničný vodný tok	49,06819382	18,09531797		23,24	V-22	Krištienka (Krštěnka)
18021			nevyznačený lomový bod na hraničnej čiare				hraničný vodný tok	49,06836217	18,09512950		11,90	V-22	Krištienka (Krštěnka)

POPIS ŠTÁTNEJ HRANICE A ZOZNAM SÚRADNÍC A VÝŠOK

Číslo hraničného bodu	Číslo hraničného znaku na nepriamom vyznačení	Iniciála	Popis vyznačenia	Stabilizácia povrchová	Stabilizácia podzemná	Druh ochrany	Popis priebehu štátnej hranice po nasledujúci hraničný bod	φ ETRS89 (°)	λ ETRS89 (°)	h_{el} výška nad elipsoidom (m)	Vzdialenosť po nasledujúci hraničný bod	Číslo hraničnej mapy	Poznámky
1	2	3	4	5	6	7	8	9	10	11	12	13	14
18022			nevyznačený lomový bod na hraničnej čiare				hraničný vodný tok	49,06841536	18,09498825		5,18	V-22	Krištienka (Krštěnka)
18023			nevyznačený lomový bod na hraničnej čiare				hraničný vodný tok	49,06845649	18,09495483		6,09	V-22	Krištienka (Krštěnka)
18024			nevyznačený lomový bod na hraničnej čiare				hraničný vodný tok	49,06850927	18,09493249		7,42	V-22	Krištienka (Krštěnka)
	18/13	C	medziľahlý hraničný znak osadený na českom území	kamenný medzník	kamenná platňa			49,06854149	18,09497810	546,77		V-22	
18025			nevyznačený lomový bod na hraničnej čiare				hraničný vodný tok	49,06855826	18,09486352		4,26	V-22	Krištienka (Krštěnka)
18026			nevyznačený lomový bod na hraničnej čiare				hraničný vodný tok	49,06855867	18,09480521		9,01	V-22	Krištienka (Krštěnka)
18027			nevyznačený lomový bod na hraničnej čiare				hraničný vodný tok	49,06861441	18,09471569		4,76	V-22	Krištienka (Krštěnka)
18028			nevyznačený lomový bod na hraničnej čiare				hraničný vodný tok	49,06865717	18,09471667		4,92	V-22	Krištienka (Krštěnka)
18029			nevyznačený lomový bod na hraničnej čiare				hraničný vodný tok	49,06870002	18,09473331		7,08	V-22	Krištienka (Krštěnka)
18030			nevyznačený lomový bod na hraničnej čiare				hraničný vodný tok	49,06871820	18,09464046		3,49	V-22	Krištienka (Krštěnka)
18031			nevyznačený lomový bod na hraničnej čiare				hraničný vodný tok	49,06873789	18,09460332		2,86	V-22	Krištienka (Krštěnka)
18032			nevyznačený lomový bod na hraničnej čiare				hraničný vodný tok	49,06876339	18,09459783		6,11	V-22	Krištienka (Krštěnka)
18033			nevyznačený lomový bod na hraničnej čiare				hraničný vodný tok	49,06881802	18,09460739		16,24	V-22	Krištienka (Krštěnka)
	18/14	S	medziľahlý hraničný znak osadený na slovenskom území	kamenný medzník	kamenná platňa			49,06888332	18,09443284	550,64		V-22	
18034			nevyznačený lomový bod na hraničnej čiare				hraničný vodný tok	49,06895031	18,09451308		10,31	V-22	Krištienka (Krštěnka)
18035			nevyznačený lomový bod na hraničnej čiare				hraničný vodný tok	49,06893492	18,09437390		16,40	V-22	Krištienka (Krštěnka)
18036			nevyznačený lomový bod na hraničnej čiare				hraničný vodný tok	49,06900498	18,09417638		8,30	V-22	Krištienka (Krštěnka)
18037			nevyznačený lomový bod na hraničnej čiare				hraničný vodný tok	49,06907560	18,09413941		13,38	V-22	Krištienka (Krštěnka)

POPIS ŠTÁTNEJ HRANICE A ZOZNAM SÚRADNÍC A VÝŠOK

Číslo hraničného bodu	Číslo hraničného znaku na nepriamom vyznačení	Iniciála	Popis vyznačenia	Stabilizácia povrchová	Stabilizácia podzemná	Druh ochrany	Popis priebehu štátnej hranice po nasledujúci hraničný bod	φ ETRS89 (°)	λ ETRS89 (°)	h_{el} výška nad elipsoidom (m)	Vzdialenosť po nasledujúci hraničný bod	Číslo hraničnej mapy	Poznámky
1	2	3	4	5	6	7	8	9	10	11	12	13	14
18038			nevyznačený lomový bod na hraničnej čiare				hraničný vodný tok	49,06914635	18,09399126		10,03	V-22	Krištienka (Krštěnka)
18039			nevyznačený lomový bod na hraničnej čiare				hraničný vodný tok	49,06923463	18,09396304		8,36	V-22	Krištienka (Krštěnka)
	18/15	C	medziľahlý hraničný znak osadený na českom území	kamenný medzník	kamenná platňa			49,06931267	18,09393022	555,70		V-22	koniec hraničného vodného toku Krištienka (Krštěnka)
18040			nevyznačený lomový bod na hraničnej čiare				priamka	49,06927508	18,09386664		7,36	V-22	
18/16		C/S	medziľahlý hraničný znak osadený na hraničnej čiare	kamenný medzník	kamenná platňa		priamka	49,06923117	18,09379045	557,09	28,16	V-22	koniec hraničného vodného toku Krištienka (Krštěnka)
18/17		C/S	medziľahlý hraničný znak osadený na hraničnej čiare	kamenný medzník	kamenná platňa		priamka	49,06907676	18,09348502	567,00	17,20	V-22	
18/18		C/S	medziľahlý hraničný znak osadený na hraničnej čiare	kamenný medzník	kamenná platňa		priamka	49,06895470	18,09334040	570,57	115,51	V-22	
18/19		C/S	medziľahlý hraničný znak osadený na hraničnej čiare	kamenný medzník	kamenná platňa		priamka	49,06821938	18,09222370	572,75	96,81	V-22	
18/20		C/S	medziľahlý hraničný znak osadený na hraničnej čiare	kamenný medzník	kamenná platňa		priamka	49,06743483	18,09164936	574,27	90,73	V-22	
19		C/S	hlavný hraničný znak osadený na hraničnej čiare	kamenný medzník	kamenná platňa		priamka	49,06667467	18,09119817	584,21	124,98	V-22	
19/1		C/S	medziľahlý hraničný znak osadený na hraničnej čiare	kamenný medzník	kamenná platňa		priamka	49,06556112	18,09096707	576,91	97,85	V-23	
19/2		C/S	medziľahlý hraničný znak osadený na hraničnej čiare	kamenný medzník	kamenná platňa		priamka	49,06469627	18,09072013	577,52	81,76	V-23	
19/3		C/S	medziľahlý hraničný znak osadený na hraničnej čiare	kamenný medzník	kamenná platňa		priamka	49,06396506	18,09060428	568,45	71,24	V-23	
19/4		C/S	medziľahlý hraničný znak osadený na hraničnej čiare	kamenný medzník	kamenná platňa		priamka	49,06332480	18,09057156	559,48	66,41	V-23	
19/5		C/S	medziľahlý hraničný znak osadený na hraničnej čiare	kamenný medzník	kamenná platňa		priamka	49,06272761	18,09057466	551,16	108,67	V-23	
19/6		C/S	medziľahlý hraničný znak osadený na hraničnej čiare	kamenný medzník	kamenná platňa		priamka	49,06182047	18,09112776	534,60	54,48	V-23	
19/7		C/S	medziľahlý hraničný znak osadený na hraničnej čiare	kamenný medzník	kamenná platňa		priamka	49,06137975	18,09145300	527,33	22,24	V-23	
19/7A		C/S	doplňujúci hraničný znak osadený na hraničnej čiare	kamenný medzník	kamenná platňa		priamka	49,06125235	18,09168746	523,69	43,47	V-23	

POPIS ŠTÁTNEJ HRANICE A ZOZNAM SÚRADNÍC A VÝŠOK

Číslo hraničného bodu	Číslo hraničného znaku na nepriamom vyznačení	Iniciála	Popis vyznačenia	Stabilizácia povrchová	Stabilizácia podzemná	Druh ochrany	Popis priebehu štátnej hranice po nasledujúci hraničný bod	φ ETRS89 (°)	λ ETRS89 (°)	h_{el} výška nad elipsoidom (m)	Vzdialenosť po nasledujúci hraničný bod	Číslo hraničnej mapy	Poznámky
1	2	3	4	5	6	7	8	9	10	11	12	13	14
19/8		C/S	medziľahlý hraničný znak osadený na hraničnej čiare	kamenný medzník	kamenná platňa		priamka	49,06100319	18,09214629	515,18	35,30	V-23	
19/8A		C/S	doplňujúci hraničný znak osadený na hraničnej čiare	kamenný medzník	kamenná platňa		priamka	49,06078402	18,09249502	508,63	38,71	V-23	
19/9		C/S	medziľahlý hraničný znak osadený na hraničnej čiare	kamenný medzník	kamenná platňa		priamka	49,06054337	18,09287810	500,26	62,19	V-23	
19/10		C/S	medziľahlý hraničný znak osadený na hraničnej čiare	kamenný medzník	kamenná platňa		priamka	49,06019231	18,09354115	484,08	13,41	V-23	
19/10A		C/S	doplňujúci hraničný znak osadený na hraničnej čiare	kamenný medzník	kamenná platňa		priamka	49,06012855	18,09369616	480,49	45,77	V-23	
19/11		C/S	medziľahlý hraničný znak osadený na hraničnej čiare	kamenný medzník	kamenná platňa		priamka	49,05991033	18,09422774	468,79	41,75	V-23	
19/11A		C/S	doplňujúci hraničný znak osadený na hraničnej čiare	kamenný medzník	kamenná platňa		priamka	49,05972425	18,09472367	454,22	28,32	V-23	
19/12		C/S	medziľahlý hraničný znak osadený na hraničnej čiare	kamenný medzník	kamenná platňa		priamka	49,05959799	18,09506031	444,97	32,45	V-23	
19/13		C/S	medziľahlý hraničný znak osadený na hraničnej čiare	obetónovaný kamenný medzník			priamka	49,05937359	18,09534392	434,83	11,10	V-23	
19/14		C/S	medziľahlý hraničný znak osadený na hraničnej čiare	kamenný medzník	kamenná platňa		priamka	49,05928886	18,09542399	434,61	6,06	V-23	začiatok hraničného vodného toku Vlárka (Vlárka)
20001			nevyznačený lomový bod na hraničnej čiare				hraničný vodný tok	49,05924348	18,09547112		13,01	V-23	Vlárka (Vlárka)
	20	S	hlavný hraničný znak osadený na slovenskom území	kamenný medzník	kamenná platňa			49,05919336	18,09552062	434,95		V-24	začiatok hraničného vodného toku Vlárka (Vlárka)
20002			nevyznačený lomový bod na hraničnej čiare				hraničný vodný tok	49,05918043	18,09532120		20,04	V-24	Vlárka (Vlárka)
20003			nevyznačený lomový bod na hraničnej čiare				hraničný vodný tok	49,05902246	18,09518926		15,13	V-24	Vlárka (Vlárka)
	20/1	C	medziľahlý hraničný znak osadený na českom území	kamenný medzník	kamenná platňa			49,05894037	18,09504881	432,91		V-24	
20004			nevyznačený lomový bod na hraničnej čiare				hraničný vodný tok	49,05889409	18,09512078		23,26	V-24	Vlárka (Vlárka)
20005			nevyznačený lomový bod na hraničnej čiare				hraničný vodný tok	49,05869864	18,09500734		4,18	V-24	Vlárka (Vlárka)
20006			nevyznačený lomový bod na hraničnej čiare				hraničný vodný tok	49,05867646	18,09496114		14,42	V-24	Vlárka (Vlárka)

POPIS ŠTÁTNEJ HRANICE A ZOZNAM SÚRADNÍC A VÝŠOK

Číslo hraničného bodu	Číslo hraničného znaku na nepriamom vyznačení	Iniciála	Popis vyznačenia	Stabilizácia povrchová	Stabilizácia podzemná	Druh ochrany	Popis priebehu štátnej hranice po nasledujúci hraničný bod	φ ETRS89 (°)	λ ETRS89 (°)	h_{el} výška nad elipsoidom (m)	Vzdialenosť po nasledujúci hraničný bod	Číslo hraničnej mapy	Poznámky
1	2	3	4	5	6	7	8	9	10	11	12	13	14
20007			nevyznačený lomový bod na hraničnej čiare				hraničný vodný tok	49,05863071	18,09477648		12,41	V-24	Vlárka (Vlárka)
20008			nevyznačený lomový bod na hraničnej čiare				hraničný vodný tok	49,05860187	18,09461249		37,12	V-24	Vlárka (Vlárka)
	20/2	S	medziľahlý hraničný znak osadený na slovenskom území	kamenný medzník	kamenná platňa			49,05847871	18,09437578	430,98		V-24	
20009			nevyznačený lomový bod na hraničnej čiare				hraničný vodný tok	49,05847712	18,09414130		19,22	V-24	Vlárka (Vlárka)
20010			nevyznačený lomový bod na hraničnej čiare				hraničný vodný tok	49,05846729	18,09387873		18,23	V-24	Vlárka (Vlárka)
20011			nevyznačený lomový bod na hraničnej čiare				hraničný vodný tok	49,05844840	18,09363098		12,16	V-24	Vlárka (Vlárka)
20012			nevyznačený lomový bod na hraničnej čiare				hraničný vodný tok	49,05839820	18,09348318		16,46	V-24	Vlárka (Vlárka)
20013			nevyznačený lomový bod na hraničnej čiare				hraničný vodný tok	49,05828981	18,09332988		8,04	V-24	Vlárka (Vlárka)
	20/3	C	medziľahlý hraničný znak osadený na českom území	kamenný medzník	kamenná platňa			49,05827111	18,09322093	427,75		V-24	
20014			nevyznačený lomový bod na hraničnej čiare				hraničný vodný tok	49,05822983	18,09326856		11,71	V-24	Vlárka (Vlárka)
20015			nevyznačený lomový bod na hraničnej čiare				hraničný vodný tok	49,05817017	18,09313660		8,78	V-24	Vlárka (Vlárka)
20016			nevyznačený lomový bod na hraničnej čiare				hraničný vodný tok	49,05816045	18,09301743		17,34	V-24	Vlárka (Vlárka)
20017			nevyznačený lomový bod na hraničnej čiare				hraničný vodný tok	49,05817645	18,09278148		25,39	V-24	Vlárka (Vlárka)
20018			nevyznačený lomový bod na hraničnej čiare				hraničný vodný tok	49,05807436	18,09247073		7,50	V-24	Vlárka (Vlárka)
	20/4	S	medziľahlý hraničný znak osadený na slovenskom území	kamenný medzník	kamenná platňa			49,05802250	18,09248425	426,10		V-24	
20019			nevyznačený lomový bod na hraničnej čiare				hraničný vodný tok	49,05803410	18,09238836		10,51	V-24	Vlárka (Vlárka)
20020			nevyznačený lomový bod na hraničnej čiare				hraničný vodný tok	49,05797817	18,09227238		5,84	V-24	Vlárka (Vlárka)
20021			nevyznačený lomový bod na hraničnej čiare				hraničný vodný tok	49,05794404	18,09221172		7,81	V-24	Vlárka (Vlárka)

POPIS ŠTÁTNEJ HRANICE A ZOZNAM SÚRADNÍC A VÝŠOK

Číslo hraničného bodu	Číslo hraničného znaku na nepriamom vyznačení	Iniciála	Popis vyznačenia	Stabilizácia povrchová	Stabilizácia podzemná	Druh ochrany	Popis priebehu štátnej hranice po nasledujúci hraničný bod	φ ETRS89 (°)	λ ETRS89 (°)	h_{el} výška nad elipsoidom (m)	Vzdialenosť po nasledujúci hraničný bod	Číslo hraničnej mapy	Poznámky
1	2	3	4	5	6	7	8	9	10	11	12	13	14
20022			nevyznačený lomový bod na hraničnej čiare				hraničný vodný tok	49,05789835	18,09213063		9,48	V-24	Vlárka (Vlárka)
20023			nevyznačený lomový bod na hraničnej čiare				hraničný vodný tok	49,05784431	18,09203033		9,33	V-24	Vlárka (Vlárka)
20024			nevyznačený lomový bod na hraničnej čiare				hraničný vodný tok	49,05779118	18,09193156		12,12	V-24	Vlárka (Vlárka)
	20/5	C	medziľahlý hraničný znak osadený na českom území	kamenný medzník	kamenná platňa			49,05777156	18,09178512	424,32		V-24	
20025			nevyznačený lomový bod na hraničnej čiare				hraničný vodný tok	49,05771972	18,09180641		8,68	V-24	Vlárka (Vlárka)
20026			nevyznačený lomový bod na hraničnej čiare				hraničný vodný tok	49,05766873	18,09171642		11,61	V-24	Vlárka (Vlárka)
20027			nevyznačený lomový bod na hraničnej čiare				hraničný vodný tok	49,05760864	18,09158643		5,82	V-24	Vlárka (Vlárka)
20028			nevyznačený lomový bod na hraničnej čiare				hraničný vodný tok	49,05757211	18,09152939		9,06	V-24	Vlárka (Vlárka)
20029			nevyznačený lomový bod na hraničnej čiare				hraničný vodný tok	49,05750573	18,09145741		14,19	V-24	Vlárka (Vlárka)
20030			nevyznačený lomový bod na hraničnej čiare				hraničný vodný tok	49,05740057	18,09134737		10,19	V-24	Vlárka (Vlárka)
20031			nevyznačený lomový bod na hraničnej čiare				hraničný vodný tok	49,05732068	18,09127912		1,33	V-24	Vlárka (Vlárka)
20032			nevyznačený lomový bod na hraničnej čiare				hraničný vodný tok	49,05730977	18,09127152		9,81	V-24	Vlárka (Vlárka)
20033			nevyznačený lomový bod na hraničnej čiare				hraničný vodný tok	49,05723694	18,09119573		9,14	V-24	Vlárka (Vlárka)
20034			nevyznačený lomový bod na hraničnej čiare				hraničný vodný tok	49,05717273	18,09111769		4,53	V-24	Vlárka (Vlárka)
	20/6	S	medziľahlý hraničný znak osadený na slovenskom území	kamenný medzník	kamenná platňa			49,05713663	18,09118983	421,62		V-24	
20035			nevyznačený lomový bod na hraničnej čiare				hraničný vodný tok	49,05714007	18,09108073		16,87	V-24	Vlárka (Vlárka)
20036			nevyznačený lomový bod na hraničnej čiare				hraničný vodný tok	49,05704309	18,09090324		8,88	V-24	Vlárka (Vlárka)
20037			nevyznačený lomový bod na hraničnej čiare				hraničný vodný tok	49,05698973	18,09081287		8,67	V-24	Vlárka (Vlárka)

POPIS ŠTÁTNEJ HRANICE A ZOZNAM SÚRADNÍC A VÝŠOK

Číslo hraničného bodu	Číslo hraničného znaku na nepriamom vyznačení	Iniciála	Popis vyznačenia	Stabilizácia povrchová	Stabilizácia podzemná	Druh ochrany	Popis priebehu štátnej hranice po nasledujúci hraničný bod	φ ETRS89 (°)	λ ETRS89 (°)	h_{el} výška nad elipsoidom (m)	Vzdialenosť po nasledujúci hraničný bod	Číslo hraničnej mapy	Poznámky
1	2	3	4	5	6	7	8	9	10	11	12	13	14
20038			nevyznačený lomový bod na hraničnej čiare				hraničný vodný tok	49,05693136	18,09073432		18,21	V-24	Vlárka (Vlárka)
20039			nevyznačený lomový bod na hraničnej čiare				hraničný vodný tok	49,05680449	18,09057678		7,76	V-24	Vlárka (Vlárka)
20040			nevyznačený lomový bod na hraničnej čiare				hraničný vodný tok	49,05675269	18,09050559		13,92	V-24	Vlárka (Vlárka)
20041			nevyznačený lomový bod na hraničnej čiare				hraničný vodný tok	49,05664455	18,09040955		8,87	V-24	Vlárka (Vlárka)
20042			nevyznačený lomový bod na hraničnej čiare				hraničný vodný tok	49,05658010	18,09033813		11,09	V-24	Vlárka (Vlárka)
	20/7	C	medziľahlý hraničný znak osadený na českom území	kamenný medzník	kamenná platňa			49,05658134	18,09028534	419,30		V-24	
20043			nevyznačený lomový bod na hraničnej čiare				hraničný vodný tok	49,05648348	18,09030057		12,83	V-24	Vlárka (Vlárka)
20044			nevyznačený lomový bod na hraničnej čiare				hraničný vodný tok	49,05637444	18,09024326		8,96	V-24	Vlárka (Vlárka)
20045			nevyznačený lomový bod na hraničnej čiare				hraničný vodný tok	49,05631061	18,09016845		10,39	V-24	Vlárka (Vlárka)
20046			nevyznačený lomový bod na hraničnej čiare				hraničný vodný tok	49,05622349	18,09011711		16,62	V-24	Vlárka (Vlárka)
20047			nevyznačený lomový bod na hraničnej čiare				hraničný vodný tok	49,05611286	18,08996426		7,97	V-24	Vlárka (Vlárka)
20048			nevyznačený lomový bod na hraničnej čiare				hraničný vodný tok	49,05607327	18,08987329		27,88	V-24	Vlárka (Vlárka)
20049			nevyznačený lomový bod na hraničnej čiare				hraničný vodný tok	49,05601330	18,08950292		9,03	V-24	Vlárka (Vlárka)
20050			nevyznačený lomový bod na hraničnej čiare				hraničný vodný tok	49,05597613	18,08939308		24,43	V-24	Vlárka (Vlárka)
	20/8	S	medziľahlý hraničný znak osadený na slovenskom území	kamenný medzník	kamenná platňa			49,05592288	18,08935025	416,68		V-24	
20051			nevyznačený lomový bod na hraničnej čiare				hraničný vodný tok	49,05590425	18,08907718		14,84	V-24	Vlárka (Vlárka)
20052			nevyznačený lomový bod na hraničnej čiare				hraničný vodný tok	49,05585040	18,08889142		6,14	V-24	Vlárka (Vlárka)
20053			nevyznačený lomový bod na hraničnej čiare				hraničný vodný tok	49,05582348	18,08881812		19,32	V-24	Vlárka (Vlárka)

POPIS ŠTÁTNEJ HRANICE A ZOZNAM SÚRADNÍC A VÝŠOK

Číslo hraničného bodu	Číslo hraničného znaku na nepriamom vyznačení	Iniciála	Popis vyznačenia	Stabilizácia povrchová	Stabilizácia podzemná	Druh ochrany	Popis priebehu štátnej hranice po nasledujúci hraničný bod	φ ETRS89 (°)	λ ETRS89 (°)	h_{el} výška nad elipsoidom (m)	Vzdialenosť po nasledujúci hraničný bod	Číslo hraničnej mapy	Poznámky
1	2	3	4	5	6	7	8	9	10	11	12	13	14
20054			nevyznačený lomový bod na hraničnej čiare				hraničný vodný tok	49,05569868	18,08863422		18,34	V-24	Vlárka (Vlárka)
20055			nevyznačený lomový bod na hraničnej čiare				hraničný vodný tok	49,05553619	18,08859096		13,49	V-24	Vlárka (Vlárka)
20056			nevyznačený lomový bod na hraničnej čiare				hraničný vodný tok	49,05541634	18,08856203		2,59	V-24	Vlárka (Vlárka)
20057			nevyznačený lomový bod na hraničnej čiare				hraničný vodný tok	49,05539517	18,08854729		13,42	V-24	Vlárka (Vlárka)
	20/9	C	medziľahlý hraničný znak osadený na českom území	kamenný medzník	kamenná platňa			49,05532720	18,08840371	413,04		V-24	
20058			nevyznačený lomový bod na hraničnej čiare				hraničný vodný tok	49,05529094	18,08845485		18,45	V-24	Vlárka (Vlárka)
20059			nevyznačený lomový bod na hraničnej čiare				hraničný vodný tok	49,05514526	18,08833405		14,93	V-24	Vlárka (Vlárka)
20060			nevyznačený lomový bod na hraničnej čiare				hraničný vodný tok	49,05502451	18,08824466		6,76	V-24	Vlárka (Vlárka)
20061			nevyznačený lomový bod na hraničnej čiare				hraničný vodný tok	49,05496919	18,08820622		19,12	V-24	Vlárka (Vlárka)
20062			nevyznačený lomový bod na hraničnej čiare				hraničný vodný tok	49,05480923	18,08811016		27,21	V-25	Vlárka (Vlárka)
20063			nevyznačený lomový bod na hraničnej čiare				hraničný vodný tok	49,05459838	18,08792135		8,26	V-25	Vlárka (Vlárka)
20064			nevyznačený lomový bod na hraničnej čiare				hraničný vodný tok	49,05453353	18,08786634		5,87	V-25	Vlárka (Vlárka)
20065			nevyznačený lomový bod na hraničnej čiare				hraničný vodný tok	49,05448761	18,08782664		6,25	V-25	Vlárka (Vlárka)
	20/10	S	medziľahlý hraničný znak osadený na slovenskom území	kamenný medzník	kamenná platňa			49,05445753	18,08791864	410,07		V-25	
20066			nevyznačený lomový bod na hraničnej čiare				hraničný vodný tok	49,05443876	18,08778445		9,03	V-25	Vlárka (Vlárka)
20067			nevyznačený lomový bod na hraničnej čiare				hraničný vodný tok	49,05437090	18,08771650		17,95	V-25	Vlárka (Vlárka)
20068			nevyznačený lomový bod na hraničnej čiare				hraničný vodný tok	49,05423747	18,08757827		22,37	V-25	Vlárka (Vlárka)
20069			nevyznačený lomový bod na hraničnej čiare				hraničný vodný tok	49,05408111	18,08738571		9,89	V-25	Vlárka (Vlárka)

POPIS ŠTÁTNEJ HRANICE A ZOZNAM SÚRADNÍC A VÝŠOK

Číslo hraničného bodu	Číslo hraničného znaku na nepriamom vyznačení	Iniciála	Popis vyznačenia	Stabilizácia povrchová	Stabilizácia podzemná	Druh ochrany	Popis priebehu štátnej hranice po nasledujúci hraničný bod	φ ETRS89 (°)	λ ETRS89 (°)	h_{el} výška nad elipsoidom (m)	Vzdialenosť po nasledujúci hraničný bod	Číslo hraničnej mapy	Poznámky
1	2	3	4	5	6	7	8	9	10	11	12	13	14
20070			nevyznačený lomový bod na hraničnej čiare				hraničný vodný tok	49,05401336	18,08729799		11,43	V-25	Vlárka (Vlárka)
20071			nevyznačený lomový bod na hraničnej čiare				hraničný vodný tok	49,05392835	18,08720997		11,73	V-25	Vlárka (Vlárka)
20072			nevyznačený lomový bod na hraničnej čiare				hraničný vodný tok	49,05384025	18,08712169		10,30	V-25	Vlárka (Vlárka)
20073			nevyznačený lomový bod na hraničnej čiare				hraničný vodný tok	49,05374990	18,08709085		11,57	V-25	Vlárka (Vlárka)
	20/11	C	medziľahlý hraničný znak osadený na českom území	kamenný medzník	kamenná platňa			49,05368264	18,08701411	406,77		V-25	
20074			nevyznačený lomový bod na hraničnej čiare				hraničný vodný tok	49,05364853	18,08705530		9,98	V-25	Vlárka (Vlárka)
20075			nevyznačený lomový bod na hraničnej čiare				hraničný vodný tok	49,05356740	18,08699685		11,81	V-25	Vlárka (Vlárka)
20076			nevyznačený lomový bod na hraničnej čiare				hraničný vodný tok	49,05348624	18,08689266		4,40	V-25	Vlárka (Vlárka)
20077			nevyznačený lomový bod na hraničnej čiare				hraničný vodný tok	49,05346849	18,08683887		17,83	V-25	Vlárka (Vlárka)
20078			nevyznačený lomový bod na hraničnej čiare				hraničný vodný tok	49,05340779	18,08661312		8,28	V-25	Vlárka (Vlárka)
20079			nevyznačený lomový bod na hraničnej čiare				hraničný vodný tok	49,05338377	18,08650591		11,34	V-25	Vlárka (Vlárka)
20080			nevyznačený lomový bod na hraničnej čiare				hraničný vodný tok	49,05334422	18,08636288		7,38	V-25	Vlárka (Vlárka)
20081			nevyznačený lomový bod na hraničnej čiare				hraničný vodný tok	49,05334386	18,08626197		6,50	V-25	Vlárka (Vlárka)
20082			nevyznačený lomový bod na hraničnej čiare				hraničný vodný tok	49,05334240	18,08617301		7,55	V-25	Vlárka (Vlárka)
20083			nevyznačený lomový bod na hraničnej čiare				hraničný vodný tok	49,05336341	18,08607472		13,08	V-25	Vlárka (Vlárka)
20084			nevyznačený lomový bod na hraničnej čiare				hraničný vodný tok	49,05340253	18,08590600		12,14	V-25	Vlárka (Vlárka)
20085			nevyznačený lomový bod na hraničnej čiare				hraničný vodný tok	49,05341115	18,08574042		13,27	V-25	Vlárka (Vlárka)
20086			nevyznačený lomový bod na hraničnej čiare				hraničný vodný tok	49,05341613	18,08555899		6,72	V-25	Vlárka (Vlárka)

POPIS ŠTÁTNEJ HRANICE A ZOZNAM SÚRADNÍC A VÝŠOK

Číslo hraničného bodu	Číslo hraničného znaku na nepriamom vyznačení	Iniciála	Popis vyznačenia	Stabilizácia povrchová	Stabilizácia podzemná	Druh ochrany	Popis priebehu štátnej hranice po nasledujúci hraničný bod	φ ETRS89 (°)	λ ETRS89 (°)	h_{el} výška nad elipsoidom (m)	Vzdialenosť po nasledujúci hraničný bod	Číslo hraničnej mapy	Poznámky
1	2	3	4	5	6	7	8	9	10	11	12	13	14
	20/12	S	medziľahlý hraničný znak osadený na slovenskom území	kamenný medzník	kamenná platňa			49,05335309	18,08554875	403,53		V-25	
20087			nevyznačený lomový bod na hraničnej čiare				hraničný vodný tok	49,05339522	18,08547266		10,75	V-25	Vlárka (Vlárka)
20088			nevyznačený lomový bod na hraničnej čiare				hraničný vodný tok	49,05336358	18,08533365		8,22	V-25	Vlárka (Vlárka)
20089			nevyznačený lomový bod na hraničnej čiare				hraničný vodný tok	49,05333663	18,08522889		7,73	V-25	Vlárka (Vlárka)
20090			nevyznačený lomový bod na hraničnej čiare				hraničný vodný tok	49,05330662	18,08513348		7,82	V-25	Vlárka (Vlárka)
20091			nevyznačený lomový bod na hraničnej čiare				hraničný vodný tok	49,05326547	18,08504672		5,69	V-25	Vlárka (Vlárka)
20092			nevyznačený lomový bod na hraničnej čiare				hraničný vodný tok	49,05323603	18,08498296		11,31	V-25	Vlárka (Vlárka)
20093			nevyznačený lomový bod na hraničnej čiare				hraničný vodný tok	49,05315503	18,08488947		13,08	V-25	Vlárka (Vlárka)
20094			nevyznačený lomový bod na hraničnej čiare				hraničný vodný tok	49,05307118	18,08476394		4,72	V-25	Vlárka (Vlárka)
20095			nevyznačený lomový bod na hraničnej čiare				hraničný vodný tok	49,05304510	18,08471292		8,42	V-25	Vlárka (Vlárka)
20096			nevyznačený lomový bod na hraničnej čiare				hraničný vodný tok	49,05299536	18,08462607		9,40	V-25	Vlárka (Vlárka)
20097			nevyznačený lomový bod na hraničnej čiare				hraničný vodný tok	49,05294418	18,08452376		19,76	V-25	Vlárka (Vlárka)
	20/13	C	medziľahlý hraničný znak osadený na českom území	kamenný medzník	kamenná platňa			49,05291575	18,08432468	401,00		V-25	
20098			nevyznačený lomový bod na hraničnej čiare				hraničný vodný tok	49,05284255	18,08430200		5,59	V-25	Vlárka (Vlárka)
20099			nevyznačený lomový bod na hraničnej čiare				hraničný vodný tok	49,05281843	18,08423492		21,39	V-25	Vlárka (Vlárka)
20100			nevyznačený lomový bod na hraničnej čiare				hraničný vodný tok	49,05268419	18,08402538		17,01	V-25	Vlárka (Vlárka)
20101			nevyznačený lomový bod na hraničnej čiare				hraničný vodný tok	49,05256722	18,08387534		3,36	V-25	Vlárka (Vlárka)
20102			nevyznačený lomový bod na hraničnej čiare				hraničný vodný tok	49,05254248	18,08384886		25,96	V-25	Vlárka (Vlárka)

POPIS ŠTÁTNEJ HRANICE A ZOZNAM SÚRADNÍC A VÝŠOK

Číslo hraničného bodu	Číslo hraničného znaku na nepriamom vyznačení	Iniciála	Popis vyznačenia	Stabilizácia povrchová	Stabilizácia podzemná	Druh ochrany	Popis priebehu štátnej hranice po nasledujúci hraničný bod	φ ETRS89 (°)	λ ETRS89 (°)	h_{el} výška nad elipsoidom (m)	Vzdialenosť po nasledujúci hraničný bod	Číslo hraničnej mapy	Poznámky
1	2	3	4	5	6	7	8	9	10	11	12	13	14
20103			nevyznačený lomový bod na hraničnej čiare				hraničný vodný tok	49,05234877	18,08365063		7,66	V-25	Vlárka (Vlárka)
20104			nevyznačený lomový bod na hraničnej čiare				hraničný vodný tok	49,05228966	18,08359677		14,82	V-25	Vlárka (Vlárka)
20105			nevyznačený lomový bod na hraničnej čiare				hraničný vodný tok	49,05217263	18,08349988		15,39	V-25	Vlárka (Vlárka)
	20/14	S	medziľahlý hraničný znak osadený na slovenskom území	kamenný medzník	kamenná platňa			49,05215951	18,08354890	397,43		V-25	
20106			nevyznačený lomový bod na hraničnej čiare				hraničný vodný tok	49,05204065	18,08343633		9,37	V-25	Vlárka (Vlárka)
20107			nevyznačený lomový bod na hraničnej čiare				hraničný vodný tok	49,05196359	18,08338434		4,14	V-25	Vlárka (Vlárka)
20108			nevyznačený lomový bod na hraničnej čiare				hraničný vodný tok	49,05193268	18,08335266		18,03	V-25	Vlárka (Vlárka)
20109			nevyznačený lomový bod na hraničnej čiare				hraničný vodný tok	49,05179979	18,08321135		13,26	V-25	Vlárka (Vlárka)
20110			nevyznačený lomový bod na hraničnej čiare				hraničný vodný tok	49,05170655	18,08309836		7,87	V-25	Vlárka (Vlárka)
20111			nevyznačený lomový bod na hraničnej čiare				hraničný vodný tok	49,05166197	18,08301480		31,12	V-25	Vlárka (Vlárka)
20112			nevyznačený lomový bod na hraničnej čiare				hraničný vodný tok	49,05145377	18,08273034		19,07	V-25	Vlárka (Vlárka)
20113			nevyznačený lomový bod na hraničnej čiare				hraničný vodný tok	49,05133477	18,08254238		8,44	V-25	Vlárka (Vlárka)
	21	C	hlavný hraničný znak osadený na českom území	kamenný medzník	kamenná platňa			49,05138437	18,08247144	396,05		V-25	koniec hraničného vodného toku Vlárka (Vlárka)
21001			nevyznačený lomový bod na hraničnej čiare				priamka	49,05128973	18,08244941		18,81	V-25	
21/1		C/S	medziľahlý hraničný znak osadený na hraničnej čiare	kamenný medzník	kamenná platňa		priamka	49,05112241	18,08241454	395,53	11,68	V-25	koniec hraničného vodného toku Vlárka (Vlárka)
21/2		C/S	medziľahlý hraničný znak osadený na hraničnej čiare	kamenný medzník	kamenná platňa		priamka	49,05101775	18,08242973	395,71	53,45	V-25	
21/3		C/S	medziľahlý hraničný znak osadený na hraničnej čiare	kamenný medzník	kamenná platňa		priamka	49,05056732	18,08217474	393,93	32,09	V-26	
21/4		C/S	medziľahlý hraničný znak osadený na hraničnej čiare	kamenný medzník	kamenná platňa		priamka	49,05028573	18,08207832	393,62	27,08	V-26	

POPIS ŠTÁTNEJ HRANICE A ZOZNAM SÚRADNÍC A VÝŠOK

Číslo hraničného bodu	Číslo hraničného znaku na nepriamom vyznačení	Iniciála	Popis vyznačenia	Stabilizácia povrchová	Stabilizácia podzemná	Druh ochrany	Popis priebehu štátnej hranice po nasledujúci hraničný bod	φ ETRS89 (°)	λ ETRS89 (°)	h_{el} výška nad elipsoidom (m)	Vzdialenosť po nasledujúci hraničný bod	Číslo hraničnej mapy	Poznámky
1	2	3	4	5	6	7	8	9	10	11	12	13	14
21/5		C/S	medziľahlý hraničný znak osadený na hraničnej čiare	kamenný medzník	kamenná platňa		priamka	49,05004352	18,08204115	392,73	20,19	V-26	
21/6		C/S	medziľahlý hraničný znak osadený na hraničnej čiare	kamenný medzník	kamenná platňa		priamka	49,04986421	18,08199744	392,40	15,81	V-26	
21/6A		C/S	doplňujúci hraničný znak osadený na hraničnej čiare	kamenný medzník	kamenná platňa		priamka	49,04972649	18,08194401	392,12	24,30	V-26	
21/7		C/S	medziľahlý hraničný znak osadený na hraničnej čiare	kamenný medzník	kamenná platňa		priamka	49,04951488	18,08186180	392,39	21,02	V-26	
21/7A		C/S	doplňujúci hraničný znak osadený na hraničnej čiare	kamenný medzník	kamenná platňa		priamka	49,04932588	18,08184714	392,17	57,60	V-26	
21/8		C/S	medziľahlý hraničný znak osadený na hraničnej čiare	kamenný medzník	kamenná platňa		priamka	49,04880843	18,08180734	389,74	35,09	V-26	
21/8A		C/S	doplňujúci hraničný znak osadený na hraničnej čiare	kamenný medzník	kamenná platňa		priamka	49,04849381	18,08177635	389,62	51,21	V-26	
21/9		C/S	medziľahlý hraničný znak osadený na hraničnej čiare	kamenný medzník	kamenná platňa		priamka	49,04803409	18,08173098	387,33	8,74	V-26	začiatok hraničného vodného toku Vlárka (Vlárka)
21002			nevyznačený lomový bod na hraničnej čiare				hraničný vodný tok	49,04795528	18,08173094		4,96	V-26	Vlárka (Vlárka)
	21/10	C	medziľahlý hraničný znak osadený na českom území	kamenný medzník	kamenná platňa			49,04787994	18,08173497	386,99		V-26	začiatok hraničného vodného toku Vlárka (Vlárka)
21003			nevyznačený lomový bod na hraničnej čiare				hraničný vodný tok	49,04792366	18,08177874		18,86	V-26	Vlárka (Vlárka)
21004			nevyznačený lomový bod na hraničnej čiare				hraničný vodný tok	49,04777944	18,08191449		5,75	V-26	Vlárka (Vlárka)
21005			nevyznačený lomový bod na hraničnej čiare				hraničný vodný tok	49,04772792	18,08192128		13,38	V-26	Vlárka (Vlárka)
21006			nevyznačený lomový bod na hraničnej čiare				hraničný vodný tok	49,04760904	18,08194937		11,96	V-26	Vlárka (Vlárka)
21007			nevyznačený lomový bod na hraničnej čiare				hraničný vodný tok	49,04750231	18,08196923		10,99	V-26	Vlárka (Vlárka)
21008			nevyznačený lomový bod na hraničnej čiare				hraničný vodný tok	49,04740348	18,08196509		12,89	V-26	Vlárka (Vlárka)
	21/10A	S	doplňujúci hraničný znak osadený na slovenskom území	kamenný medzník	kamenná platňa			49,04730820	18,08206076	385,33		V-26	
21009			nevyznačený lomový bod na hraničnej čiare				hraničný vodný tok	49,04728893	18,08199164		11,34	V-26	Vlárka (Vlárka)

POPIS ŠTÁTNEJ HRANICE A ZOZNAM SÚRADNÍC A VÝŠOK

Číslo hraničného bodu	Číslo hraničného znaku na nepriamom vyznačení	Iniciála	Popis vyznačenia	Stabilizácia povrchová	Stabilizácia podzemná	Druh ochrany	Popis priebehu štátnej hranice po nasledujúci hraničný bod	φ ETRS89 (°)	λ ETRS89 (°)	h_{el} výška nad elipsoidom (m)	Vzdialenosť po nasledujúci hraničný bod	Číslo hraničnej mapy	Poznámky
1	2	3	4	5	6	7	8	9	10	11	12	13	14
21010			nevyznačený lomový bod na hraničnej čiare				hraničný vodný tok	49,04718705	18,08198626		17,74	V-26	Vlárka (Vlárka)
21011			nevyznačený lomový bod na hraničnej čiare				hraničný vodný tok	49,04702857	18,08201364		7,85	V-26	Vlárka (Vlárka)
21012			nevyznačený lomový bod na hraničnej čiare				hraničný vodný tok	49,04695802	18,08201750		4,34	V-26	Vlárka (Vlárka)
21013			nevyznačený lomový bod na hraničnej čiare				hraničný vodný tok	49,04691919	18,08202356		12,23	V-26	Vlárka (Vlárka)
	21/11	C	medzíľahlý hraničný znak osadený na českom území	kamenný medzník	kamenná platňa			49,04690806	18,08188834	383,57		V-26	
21014			nevyznačený lomový bod na hraničnej čiare				hraničný vodný tok	49,04681003	18,08204347		8,63	V-26	Vlárka (Vlárka)
21015			nevyznačený lomový bod na hraničnej čiare				hraničný vodný tok	49,04673239	18,08204513		11,29	V-26	Vlárka (Vlárka)
21016			nevyznačený lomový bod na hraničnej čiare				hraničný vodný tok	49,04663125	18,08205846		4,30	V-26	Vlárka (Vlárka)
21017			nevyznačený lomový bod na hraničnej čiare				hraničný vodný tok	49,04659261	18,08205542		37,96	V-26	Vlárka (Vlárka)
21018			nevyznačený lomový bod na hraničnej čiare				hraničný vodný tok	49,04625128	18,08206498		5,15	V-26	Vlárka (Vlárka)
21019			nevyznačený lomový bod na hraničnej čiare				hraničný vodný tok	49,04620646	18,08204725		4,69	V-26	Vlárka (Vlárka)
21020			nevyznačený lomový bod na hraničnej čiare				hraničný vodný tok	49,04616442	18,08204151		9,83	V-26	Vlárka (Vlárka)
	21/12	S	medzíľahlý hraničný znak osadený na slovenskom území	kamenný medzník				49,04614625	18,08210667	383,35		V-26	pôvodná stabilizácia
21021			nevyznačený lomový bod na hraničnej čiare				hraničný vodný tok	49,04611488	18,08193020		5,68	V-26	Vlárka (Vlárka)
21022			nevyznačený lomový bod na hraničnej čiare				hraničný vodný tok	49,04610975	18,08185289		6,30	V-26	Vlárka (Vlárka)
21023			nevyznačený lomový bod na hraničnej čiare				hraničný vodný tok	49,04611079	18,08176677		8,40	V-26	Vlárka (Vlárka)
21024			nevyznačený lomový bod na hraničnej čiare				hraničný vodný tok	49,04610701	18,08165205		6,50	V-26	Vlárka (Vlárka)
21025			nevyznačený lomový bod na hraničnej čiare				hraničný vodný tok	49,04609846	18,08156407		27,85	V-26	Vlárka (Vlárka)

POPIS ŠTÁTNEJ HRANICE A ZOZNAM SÚRADNÍC A VÝŠOK

Číslo hraničného bodu	Číslo hraničného znaku na nepriamom vyznačení	Iniciála	Popis vyznačenia	Stabilizácia povrchová	Stabilizácia podzemná	Druh ochrany	Popis priebehu štátnej hranice po nasledujúci hraničný bod	φ ETRS89 (°)	λ ETRS89 (°)	h_{el} výška nad elipsoidom (m)	Vzdialenosť po nasledujúci hraničný bod	Číslo hraničnej mapy	Poznámky
1	2	3	4	5	6	7	8	9	10	11	12	13	14
21026			nevyznačený lomový bod na hraničnej čiare				hraničný vodný tok	49,04600801	18,08120871		21,36	V-26	Vlárka (Vlárka)
21027			nevyznačený lomový bod na hraničnej čiare				hraničný vodný tok	49,04593043	18,08094132		26,32	V-26	Vlárka (Vlárka)
21028			nevyznačený lomový bod na hraničnej čiare				hraničný vodný tok	49,04582829	18,08061653		5,59	V-26	Vlárka (Vlárka)
21029			nevyznačený lomový bod na hraničnej čiare				hraničný vodný tok	49,04581128	18,08054452		5,86	V-26	Vlárka (Vlárka)
21030			nevyznačený lomový bod na hraničnej čiare				hraničný vodný tok	49,04581421	18,08046447		6,64	V-26	Vlárka (Vlárka)
	22	C	hlavný hraničný znak osadený na českom území	kamenný medzník	kamenná platňa			49,04587634	18,08046363	379,52		V-26	koniec hraničného vodného toku Vlárka (Vlárka)
22001			nevyznačený lomový bod na hraničnej čiare				priamka	49,04580751	18,08037418		10,06	V-26	
22/1		C/S	medziľahlý hraničný znak osadený na hraničnej čiare	kamenný medzník	kamenná platňa		priamka	49,04573667	18,08028975	379,77	16,88	V-26	koniec hraničného vodného toku Vlárka (Vlárka)
22/1A		C/S	doplňujúci hraničný znak osadený na hraničnej čiare	kamenný medzník	kamenná platňa		priamka	49,04563075	18,08012492	380,09	36,73	V-26	
22/2		C/S	medziľahlý hraničný znak osadený na hraničnej čiare	kamenný medzník	kamenná platňa		priamka	49,04539965	18,07976531	377,12	38,59	V-27	
22/3		C/S	medziľahlý hraničný znak osadený na hraničnej čiare	kamenný medzník	kamenná platňa		priamka	49,04514356	18,07940894	380,23	7,15	V-27	
22/4		C/S	medziľahlý hraničný znak osadený na hraničnej čiare	kamenný medzník	kamenná platňa		priamka	49,04518400	18,07933290	379,15	24,96	V-27	
22/5		C/S	medziľahlý hraničný znak osadený na hraničnej čiare	kamenný medzník	kamenná platňa		priamka	49,04512388	18,07900411	379,04	24,90	V-27	
22/6		C/S	medziľahlý hraničný znak osadený na hraničnej čiare	kamenný medzník	kamenná platňa		priamka	49,04503360	18,07869229	378,18	25,21	V-27	
22/7		C/S	medziľahlý hraničný znak osadený na hraničnej čiare	kamenný medzník	kamenná platňa		priamka	49,04480766	18,07866339	379,64	14,96	V-27	
22/8		C/S	medziľahlý hraničný znak osadený na hraničnej čiare	kamenný medzník	kamenná platňa		priamka	49,04467439	18,07869109	380,71	17,64	V-27	
22/9		C/S	medziľahlý hraničný znak osadený na hraničnej čiare	kamenný medzník	kamenná platňa		priamka	49,04454441	18,07882945	384,83	23,19	V-27	
22/9A		C/S	doplňujúci hraničný znak osadený na hraničnej čiare	kamenný medzník	kamenná platňa		priamka	49,04434345	18,07891640	387,87	15,42	V-27	

POPIS ŠTÁTNEJ HRANICE A ZOZNAM SÚRADNÍC A VÝŠOK

Číslo hraničného bodu	Číslo hraničného znaku na nepriamom vyznačení	Iniciála	Popis vyznačenia	Stabilizácia povrchová	Stabilizácia podzemná	Druh ochrany	Popis priebehu štátnej hranice po nasledujúci hraničný bod	φ ETRS89 (°)	λ ETRS89 (°)	h_{el} výška nad elipsoidom (m)	Vzdialenosť po nasledujúci hraničný bod	Číslo hraničnej mapy	Poznámky
1	2	3	4	5	6	7	8	9	10	11	12	13	14
22/10		C/S	medziľahlý hraničný znak osadený na hraničnej čiare	kamenný medzník	kamenná platňa		priamka	49,04421059	18,07897439	388,77	9,24	V-27	
22/11		C/S	medziľahlý hraničný znak osadený na hraničnej čiare	kamenný medzník	kamenná platňa		priamka	49,04412789	18,07898525	388,71	19,84	V-27	
22/12		C/S	medziľahlý hraničný znak osadený na hraničnej čiare	kamenný medzník			priamka	49,04397399	18,07884763	387,80	29,70	V-27	pôvodná stabilizácia
22/13		C/S	medziľahlý hraničný znak osadený na hraničnej čiare	kamenný medzník			priamka	49,04375522	18,07861452	386,24	33,51	V-27	pôvodná stabilizácia
22/13A		C/S	doplňujúci hraničný znak osadený na hraničnej čiare	kamenný medzník	kamenná platňa		priamka	49,04351485	18,07833775	385,89	16,63	V-27	
22/14		C/S	medziľahlý hraničný znak osadený na hraničnej čiare	kamenný medzník	kamenná platňa		priamka	49,04339584	18,07820080	384,96	15,25	V-27	
22/15		C/S	medziľahlý hraničný znak osadený na hraničnej čiare	kamenný medzník	kamenná platňa		priamka	49,04326846	18,07812333	385,40	35,60	V-27	
22/16		C/S	medziľahlý hraničný znak osadený na hraničnej čiare	kamenný medzník	kamenná platňa		priamka	49,04299341	18,07787431	388,52	24,62	V-27	
22/17		C/S	medziľahlý hraničný znak osadený na hraničnej čiare	kamenný medzník	kamenná platňa		priamka	49,04311690	18,07759483	378,77	43,76	V-27	
22/18		C/S	medziľahlý hraničný znak osadený na hraničnej čiare	kamenný medzník	kamenná platňa		priamka	49,04333980	18,07710158	369,80	4,21	V-27	začiatok hraničnej cesty
22002			nevyznačený lomový bod na hraničnej čiare				hraničná cesta	49,04335670	18,07704982		33,40	V-27	
	22/19	C	medziľahlý hraničný znak osadený na českom území	kamenný medzník	kamenná platňa			49,04336587	18,07701911	369,77		V-27	začiatok hraničnej cesty
22003			nevyznačený lomový bod na hraničnej čiare				hraničná cesta	49,04307794	18,07687972		10,43	V-27	
	22/19A	S	doplňujúci hraničný znak osadený na slovenskom území	kamenný medzník	kamenná platňa			49,04300383	18,07687149	369,57		V-27	
22004			nevyznačený lomový bod na hraničnej čiare				hraničná cesta	49,04299755	18,07680609		11,42	V-27	
22005			nevyznačený lomový bod na hraničnej čiare				hraničná cesta	49,04290080	18,07675389		15,78	V-27	
22006			nevyznačený lomový bod na hraničnej čiare				hraničná cesta	49,04276133	18,07671377		12,41	V-27	
	22/19B	C	doplňujúci hraničný znak osadený na českom území	kamenný medzník	kamenná platňa			49,04275426	18,07668950	370,02		V-27	

POPIS ŠTÁTNEJ HRANICE A ZOZNAM SÚRADNÍC A VÝŠOK

Číslo hraničného bodu	Číslo hraničného znaku na nepriamom vyznačení	Iniciála	Popis vyznačenia	Stabilizácia povrchová	Stabilizácia podzemná	Druh ochrany	Popis priebehu štátnej hranice po nasledujúci hraničný bod	φ ETRS89 (°)	λ ETRS89 (°)	h_{el} výška nad elipsoidom (m)	Vzdialenosť po nasledujúci hraničný bod	Číslo hraničnej mapy	Poznámky
1	2	3	4	5	6	7	8	9	10	11	12	13	14
22007			nevyznačený lomový bod na hraničnej čiare				hraničná cesta	49,04264990	18,07672425		5,66	V-27	
22008			nevyznačený lomový bod na hraničnej čiare				hraničná cesta	49,04259922	18,07671762		8,79	V-27	
22009			nevyznačený lomový bod na hraničnej čiare				hraničná cesta	49,04252137	18,07669678		25,61	V-27	
	22/20	S	medziľahlý hraničný znak osadený na slovenskom území	kamenný medzník	kamenná platňa			49,04251102	18,07674328	371,03		V-27	
22010			nevyznačený lomový bod na hraničnej čiare				hraničná cesta	49,04229551	18,07676538		13,41	V-27	
	22/20A	C	doplňujúci hraničný znak osadený na českom území	kamenný medzník	kamenná platňa			49,04228961	18,07674564	374,04		V-27	
22011			nevyznačený lomový bod na hraničnej čiare				hraničná cesta	49,04218639	18,07684339		18,35	V-27	
	22/21	S	medziľahlý hraničný znak osadený na slovenskom území	kamenný medzník	kamenná platňa			49,04205513	18,07701357	377,24		V-27	koniec hraničnej cesty
22012			nevyznačený lomový bod na hraničnej čiare				priamka	49,04204570	18,07697468		2,68	V-27	
	22/22	C/S	medziľahlý hraničný znak osadený na hraničnej čiare	kamenný medzník	kamenná platňa		priamka	49,04203271	18,07694477	378,08	29,55	V-27	koniec hraničnej cesty
	22/23	C/S	medziľahlý hraničný znak osadený na hraničnej čiare	kamenný medzník	kamenná platňa		priamka	49,04224078	18,07669317	374,82	22,86	V-27	
	22/24	C/S	medziľahlý hraničný znak osadený na hraničnej čiare	kamenný medzník	kamenná platňa		priamka	49,04232832	18,07641043	372,27	24,76	V-27	
	22/25	C/S	medziľahlý hraničný znak osadený na hraničnej čiare	kamenný medzník	kamenná platňa		priamka	49,04236227	18,07607557	369,34	21,33	V-27	
	22/26	C/S	medziľahlý hraničný znak osadený na hraničnej čiare	kamenný medzník	kamenná platňa		priamka	49,04235839	18,07578400	365,69	30,00	V-27	
	22/27	C/S	medziľahlý hraničný znak osadený na hraničnej čiare	kamenný medzník	kamenná platňa		priamka	49,04222366	18,07542848	365,23	55,39	V-27	
	22/28	C/S	medziľahlý hraničný znak osadený na hraničnej čiare	obetónovaný kamenný medzník			priamka	49,04213580	18,07468253	363,86	14,78	V-27	
	22/29	C/S	medziľahlý hraničný znak osadený na hraničnej čiare	kamenný medzník	kamenná platňa		priamka	49,04223866	18,07455441	363,94	9,33	V-27	začiatok hraničnej cesty
22013			nevyznačený lomový bod na hraničnej čiare				hraničná cesta	49,04231060	18,07448942		23,07	V-27	

POPIS ŠTÁTNEJ HRANICE A ZOZNAM SÚRADNÍC A VÝŠOK

Číslo hraničného bodu	Číslo hraničného znaku na nepriamom vyznačení	Iniciála	Popis vyznačenia	Stabilizácia povrchová	Stabilizácia podzemná	Druh ochrany	Popis priebehu štátnej hranice po nasledujúci hraničný bod	φ ETRS89 (°)	λ ETRS89 (°)	h_{el} výška nad elipsoidom (m)	Vzdialenosť po nasledujúci hraničný bod	Číslo hraničnej mapy	Poznámky
1	2	3	4	5	6	7	8	9	10	11	12	13	14
	22/30	C	medziľahlý hraničný znak osadený na českom území	kamenný medzník	kamenná platňa			49,04234281	18,07446540	363,91		V-27	začiatok hraničnej cesty
22014			nevyznačený lomový bod na hraničnej čiare				hraničná cesta	49,04220847	18,07421465		15,31	V-27	
22015			nevyznačený lomový bod na hraničnej čiare				hraničná cesta	49,04214191	18,07403136		18,06	V-27	
22016			nevyznačený lomový bod na hraničnej čiare				hraničná cesta	49,04206307	18,07381539		4,42	V-27	
22017			nevyznačený lomový bod na hraničnej čiare				hraničná cesta	49,04204374	18,07376250		12,55	V-27	
22018			nevyznačený lomový bod na hraničnej čiare				hraničná cesta	49,04199068	18,07361104		20,37	V-27	
22019			nevyznačený lomový bod na hraničnej čiare				hraničná cesta	49,04189325	18,07337505		16,42	V-27	
22020			nevyznačený lomový bod na hraničnej čiare				hraničná cesta	49,04180443	18,07319559		8,14	V-27	
22021			nevyznačený lomový bod na hraničnej čiare				hraničná cesta	49,04175329	18,07311583		15,45	V-27	
22022			nevyznačený lomový bod na hraničnej čiare				hraničná cesta	49,04164736	18,07297904		25,34	V-27	
	22/31	S	medziľahlý hraničný znak osadený na slovenskom území	kamenný medzník	kamenná platňa			49,04161508	18,07304146	360,81		V-27	
22023			nevyznačený lomový bod na hraničnej čiare				hraničná cesta	49,04146443	18,07277242		19,69	V-27	
22024			nevyznačený lomový bod na hraničnej čiare				hraničná cesta	49,04131946	18,07261770		20,47	V-27	
22025			nevyznačený lomový bod na hraničnej čiare				hraničná cesta	49,04116807	18,07245834		22,89	V-27	
22026			nevyznačený lomový bod na hraničnej čiare				hraničná cesta	49,04099927	18,07227908		28,58	V-27	
22027			nevyznačený lomový bod na hraničnej čiare				hraničná cesta	49,04078733	18,07205798		20,74	V-28	
	22/32	C	medziľahlý hraničný znak osadený na českom území	kamenný medzník	kamenná platňa			49,04080835	18,07200956	358,79		V-28	
22028			nevyznačený lomový bod na hraničnej čiare				hraničná cesta	49,04063522	18,07189392		20,08	V-28	

POPIS ŠTÁTNEJ HRANICE A ZOZNAM SÚRADNÍC A VÝŠOK

Číslo hraničného bodu	Číslo hraničného znaku na nepriamom vyznačení	Iniciála	Popis vyznačenia	Stabilizácia povrchová	Stabilizácia podzemná	Druh ochrany	Popis priebehu štátnej hranice po nasledujúci hraničný bod	φ ETRS89 (°)	λ ETRS89 (°)	h_{el} výška nad elipsoidom (m)	Vzdialenosť po nasledujúci hraničný bod	Číslo hraničnej mapy	Poznámky
1	2	3	4	5	6	7	8	9	10	11	12	13	14
22029			nevyznačený lomový bod na hraničnej čiare				hraničná cesta	49,04048623	18,07173864		23,63	V-28	
22030			nevyznačený lomový bod na hraničnej čiare				hraničná cesta	49,04031156	18,07155455		22,42	V-28	
22031			nevyznačený lomový bod na hraničnej čiare				hraničná cesta	49,04014313	18,07138609		15,96	V-28	
23001			nevyznačený lomový bod na hraničnej čiare				hraničná cesta	49,04001567	18,07128572		14,51	V-28	
	23	S	hlavný hraničný znak osadený na slovenskom území	kamenný medzník	kamenná platňa			49,03992290	18,07130045	357,31		V-28	
23002			nevyznačený lomový bod na hraničnej čiare				hraničná cesta	49,03989220	18,07122135		14,60	V-28	
23003			nevyznačený lomový bod na hraničnej čiare				hraničná cesta	49,03976142	18,07120341		7,71	V-28	
	23/1	C	medzířahlý hraničný znak osadený na českom území	kamenný medzník	kamenná platňa			49,03972707	18,07113130	357,10		V-28	
23004			nevyznačený lomový bod na hraničnej čiare				hraničná cesta	49,03969261	18,07119072		27,44	V-28	
23005			nevyznačený lomový bod na hraničnej čiare				hraničná cesta	49,03944658	18,07116099		31,13	V-28	
23006			nevyznačený lomový bod na hraničnej čiare				hraničná cesta	49,03916735	18,07112996		25,82	V-28	
23007			nevyznačený lomový bod na hraničnej čiare				hraničná cesta	49,03893580	18,07110405		34,96	V-28	
	23/2	S	medzířahlý hraničný znak osadený na slovenskom území	kamenný medzník	kamenná platňa			49,03893098	18,07117793	354,13		V-28	
23008			nevyznačený lomový bod na hraničnej čiare				hraničná cesta	49,03862258	18,07106320		20,19	V-28	
23009			nevyznačený lomový bod na hraničnej čiare				hraničná cesta	49,03844145	18,07104423		19,25	V-28	
23010			nevyznačený lomový bod na hraničnej čiare				hraničná cesta	49,03826893	18,07102243		17,74	V-28	
23011			nevyznačený lomový bod na hraničnej čiare				hraničná cesta	49,03811022	18,07099769		9,24	V-28	
	23/3	C	medzířahlý hraničný znak osadený na českom území	kamenný medzník	kamenná platňa			49,03811149	18,07094237	352,59		V-28	

POPIS ŠTÁTNEJ HRANICE A ZOZNAM SÚRADNÍC A VÝŠOK

Číslo hraničného bodu	Číslo hraničného znaku na nepriamom vyznačení	Iniciála	Popis vyznačenia	Stabilizácia povrchová	Stabilizácia podzemná	Druh ochrany	Popis priebehu štátnej hranice po nasledujúci hraničný bod	φ ETRS89 (°)	λ ETRS89 (°)	h_{el} výška nad elipsoidom (m)	Vzdialenosť po nasledujúci hraničný bod	Číslo hraničnej mapy	Poznámky
1	2	3	4	5	6	7	8	9	10	11	12	13	14
23012			nevyznačený lomový bod na hraničnej čiare				hraničná cesta	49,03802798	18,07097926		9,84	V-28	
23013			nevyznačený lomový bod na hraničnej čiare				hraničná cesta	49,03794252	18,07094423		9,10	V-28	
23014			nevyznačený lomový bod na hraničnej čiare				hraničná cesta	49,03786824	18,07089203		13,50	V-28	
23015			nevyznačený lomový bod na hraničnej čiare				hraničná cesta	49,03777309	18,07077743		14,77	V-28	
23016			nevyznačený lomový bod na hraničnej čiare				hraničná cesta	49,03769191	18,07061755		10,82	V-28	
23017			nevyznačený lomový bod na hraničnej čiare				hraničná cesta	49,03764276	18,07048988		20,05	V-28	
23018			nevyznačený lomový bod na hraničnej čiare				hraničná cesta	49,03756332	18,07024366		26,06	V-28	
23019			nevyznačený lomový bod na hraničnej čiare				hraničná cesta	49,03745766	18,06992546		14,68	V-28	
23020			nevyznačený lomový bod na hraničnej čiare				hraničná cesta	49,03739198	18,06975127		11,63	V-28	
	23/4	S	medziľahlý hraničný znak osadený na slovenskom území	kamenný medzník	kamenná platňa			49,03734921	18,06979075	350,22		V-28	
23021			nevyznačený lomový bod na hraničnej čiare				hraničná cesta	49,03733466	18,06961825		13,51	V-28	
23022			nevyznačený lomový bod na hraničnej čiare				hraničná cesta	49,03726016	18,06947230		20,61	V-28	
23023			nevyznačený lomový bod na hraničnej čiare				hraničná cesta	49,03713510	18,06926423		28,73	V-28	
23024			nevyznačený lomový bod na hraničnej čiare				hraničná cesta	49,03695508	18,06898242		32,74	V-28	
23025			nevyznačený lomový bod na hraničnej čiare				hraničná cesta	49,03674860	18,06866327		12,67	V-28	
23026			nevyznačený lomový bod na hraničnej čiare				hraničná cesta	49,03666997	18,06853793		16,44	V-28	
	23/5	C	medziľahlý hraničný znak osadený na českom území	kamenný medzník	kamenná platňa			49,03668812	18,06850289	348,14		V-28	
23027			nevyznačený lomový bod na hraničnej čiare				hraničná cesta	49,03657029	18,06837189		19,43	V-29	

POPIS ŠTÁTNEJ HRANICE A ZOZNAM SÚRADNÍC A VÝŠOK

Číslo hraničného bodu	Číslo hraničného znaku na nepriamom vyznačení	Iniciála	Popis vyznačenia	Stabilizácia povrchová	Stabilizácia podzemná	Druh ochrany	Popis priebehu štátnej hranice po nasledujúci hraničný bod	φ ETRS89 (°)	λ ETRS89 (°)	h_{el} výška nad elipsoidom (m)	Vzdialenosť po nasledujúci hraničný bod	Číslo hraničnej mapy	Poznámky
1	2	3	4	5	6	7	8	9	10	11	12	13	14
23028			nevyznačený lomový bod na hraničnej čiare				hraničná cesta	49,03646697	18,06815760		21,35	V-29	
23029			nevyznačený lomový bod na hraničnej čiare				hraničná cesta	49,03636045	18,06791464		30,79	V-29	
23030			nevyznačený lomový bod na hraničnej čiare				hraničná cesta	49,03621531	18,06755605		34,77	V-29	
	23/6	S	medziľahlý hraničný znak osadený na slovenskom území	kamenný medzník	kamenná platňa			49,03607192	18,06735333	345,95		V-29	
23031			nevyznačený lomový bod na hraničnej čiare				hraničná cesta	49,03605252	18,06714999		24,41	V-29	
23032			nevyznačený lomový bod na hraničnej čiare				hraničná cesta	49,03593667	18,06686640		25,10	V-29	
23033			nevyznačený lomový bod na hraničnej čiare				hraničná cesta	49,03581790	18,06657443		23,27	V-29	
23034			nevyznačený lomový bod na hraničnej čiare				hraničná cesta	49,03570598	18,06630542		23,62	V-29	
23035			nevyznačený lomový bod na hraničnej čiare				hraničná cesta	49,03558513	18,06603982		20,53	V-29	
	23/7	C	medziľahlý hraničný znak osadený na českom území	kamenný medzník	kamenná platňa			49,03561337	18,06600635	342,77		V-29	
23036			nevyznačený lomový bod na hraničnej čiare				hraničná cesta	49,03547434	18,06581515		25,70	V-29	
23037			nevyznačený lomový bod na hraničnej čiare				hraničná cesta	49,03533332	18,06553662		17,02	V-29	
23038			nevyznačený lomový bod na hraničnej čiare				hraničná cesta	49,03523997	18,06535216		24,77	V-29	
23039			nevyznačený lomový bod na hraničnej čiare				hraničná cesta	49,03510406	18,06508379		24,72	V-29	
23040			nevyznačený lomový bod na hraničnej čiare				hraničná cesta	49,03496802	18,06481640		19,84	V-29	
	23/8	S	medziľahlý hraničný znak osadený na slovenskom území	kamenný medzník	kamenná platňa			49,03492902	18,06486837	340,50		V-29	
23041			nevyznačený lomový bod na hraničnej čiare				hraničná cesta	49,03486245	18,06459763		15,23	V-29	
23042			nevyznačený lomový bod na hraničnej čiare				hraničná cesta	49,03479862	18,06441330		9,70	V-29	

POPIS ŠTÁTNEJ HRANICE A ZOZNAM SÚRADNÍC A VÝŠOK

Číslo hraničného bodu	Číslo hraničného znaku na nepriamom vyznačení	Iniciála	Popis vyznačenia	Stabilizácia povrchová	Stabilizácia podzemná	Druh ochrany	Popis priebehu štátnej hranice po nasledujúci hraničný bod	φ ETRS89 (°)	λ ETRS89 (°)	h_{el} výška nad elipsoidom (m)	Vzdialenosť po nasledujúci hraničný bod	Číslo hraničnej mapy	Poznámky
1	2	3	4	5	6	7	8	9	10	11	12	13	14
23043			nevyznačený lomový bod na hraničnej čiare				hraničná cesta	49,03477333	18,06428627		15,16	V-29	
23044			nevyznačený lomový bod na hraničnej čiare				hraničná cesta	49,03475529	18,06408068		14,32	V-29	
23045			nevyznačený lomový bod na hraničnej čiare				hraničná cesta	49,03475308	18,06388490		13,07	V-29	
	23/9	C	medziľahlý hraničný znak osadený na českom území	kamenný medzník	kamenná platňa			49,03478832	18,06378750	340,07		V-29	
23046			nevyznačený lomový bod na hraničnej čiare				hraničná cesta	49,03475529	18,06370623		12,16	V-29	
23047			nevyznačený lomový bod na hraničnej čiare				hraničná cesta	49,03475389	18,06353986		12,81	V-29	
	24	S	hlavný hraničný znak osadený na slovenskom území	kamenný medzník	kamenná platňa			49,03469637	18,06350346	339,41		V-29	
24001			nevyznačený lomový bod na hraničnej čiare				hraničná cesta	49,03474973	18,06336479		9,19	V-29	
24002			nevyznačený lomový bod na hraničnej čiare				hraničná cesta	49,03474791	18,06323912		11,45	V-29	
24003			nevyznačený lomový bod na hraničnej čiare				hraničná cesta	49,03473532	18,06308374		14,77	V-29	
24004			nevyznačený lomový bod na hraničnej čiare				hraničná cesta	49,03469809	18,06288980		11,82	V-29	
24005			nevyznačený lomový bod na hraničnej čiare				hraničná cesta	49,03465195	18,06274416		16,19	V-29	
24006			nevyznačený lomový bod na hraničnej čiare				hraničná cesta	49,03458090	18,06255080		22,55	V-29	
24007			nevyznačený lomový bod na hraničnej čiare				hraničná cesta	49,03448058	18,06228271		28,88	V-29	
	24/1	C	medziľahlý hraničný znak osadený na českom území	kamenný medzník	kamenná platňa			49,03439803	18,06195079	336,64		V-29	
24008			nevyznačený lomový bod na hraničnej čiare				hraničná cesta	49,03435486	18,06193704		15,06	V-29	
24009			nevyznačený lomový bod na hraničnej čiare				hraničná cesta	49,03428798	18,06175795		26,81	V-29	
24010			nevyznačený lomový bod na hraničnej čiare				hraničná cesta	49,03417217	18,06143634		19,56	V-30	

POPIS ŠTÁTNEJ HRANICE A ZOZNAM SÚRADNÍC A VÝŠOK

Číslo hraničného bodu	Číslo hraničného znaku na nepriamom vyznačení	Iniciála	Popis vyznačenia	Stabilizácia povrchová	Stabilizácia podzemná	Druh ochrany	Popis priebehu štátnej hranice po nasledujúci hraničný bod	φ ETRS89 (°)	λ ETRS89 (°)	h_{el} výška nad elipsoidom (m)	Vzdialenosť po nasledujúci hraničný bod	Číslo hraničnej mapy	Poznámky
1	2	3	4	5	6	7	8	9	10	11	12	13	14
24011			nevyznačený lomový bod na hraničnej čiare				hraničná cesta	49,03409157	18,06119855		13,77	V-30	
24012			nevyznačený lomový bod na hraničnej čiare				hraničná cesta	49,03403840	18,06102847		26,70	V-30	
	24/2	S	medziľahlý hraničný znak osadený na slovenskom území	kamenný medzník	kamenná platňa			49,03391033	18,06078153	334,70		V-30	
24013			nevyznačený lomový bod na hraničnej čiare				hraničná cesta	49,03392775	18,06070439		18,40	V-30	
24014			nevyznačený lomový bod na hraničnej čiare				hraničná cesta	49,03383941	18,06049153		21,85	V-30	
24015			nevyznačený lomový bod na hraničnej čiare				hraničná cesta	49,03371580	18,06025928		20,39	V-30	
24016			nevyznačený lomový bod na hraničnej čiare				hraničná cesta	49,03361371	18,06002769		23,81	V-30	
24017			nevyznačený lomový bod na hraničnej čiare				hraničná cesta	49,03350558	18,05974666		43,58	V-30	
	24/3	C	medziľahlý hraničný znak osadený na českom území	kamenný medzník	kamenná platňa			49,03338325	18,05928423	332,66		V-30	
24018			nevyznačený lomový bod na hraničnej čiare				hraničná cesta	49,03331252	18,05922788		40,92	V-30	
24019			nevyznačený lomový bod na hraničnej čiare				hraničná cesta	49,03313081	18,05874122		30,25	V-30	
24020			nevyznačený lomový bod na hraničnej čiare				hraničná cesta	49,03299556	18,05838229		20,67	V-30	
24021			nevyznačený lomový bod na hraničnej čiare				hraničná cesta	49,03289774	18,05814190		19,80	V-30	
24022			nevyznačený lomový bod na hraničnej čiare				hraničná cesta	49,03279084	18,05792538		11,79	V-30	
	24/4	S	medziľahlý hraničný znak osadený na slovenskom území	kamenný medzník	kamenná platňa			49,03276597	18,05798656	331,52		V-30	
24023			nevyznačený lomový bod na hraničnej čiare				hraničná cesta	49,03272286	18,05780165		18,34	V-30	
24024			nevyznačený lomový bod na hraničnej čiare				hraničná cesta	49,03261114	18,05761710		16,49	V-30	
	24/5	C	medziľahlý hraničný znak osadený na českom území	kamenný medzník	kamenná platňa			49,03260705	18,05746361	330,50		V-30	

POPIS ŠTÁTNEJ HRANICE A ZOZNAM SÚRADNÍC A VÝŠOK

Číslo hraničného bodu	Číslo hraničného znaku na nepriamom vyznačení	Iniciála	Popis vyznačenia	Stabilizácia povrchová	Stabilizácia podzemná	Druh ochrany	Popis priebehu štátnej hranice po nasledujúci hraničný bod	φ ETRS89 (°)	λ ETRS89 (°)	h_{el} výška nad elipsoidom (m)	Vzdialenosť po nasledujúci hraničný bod	Číslo hraničnej mapy	Poznámky
1	2	3	4	5	6	7	8	9	10	11	12	13	14
24025			nevyznačený lomový bod na hraničnej čiare				hraničná cesta	49,03251215	18,05744921		12,11	V-30	
24026			nevyznačený lomový bod na hraničnej čiare				hraničná cesta	49,03243607	18,05733070		14,45	V-30	
24027			nevyznačený lomový bod na hraničnej čiare				hraničná cesta	49,03234008	18,05719743		13,12	V-30	
24028			nevyznačený lomový bod na hraničnej čiare				hraničná cesta	49,03224746	18,05708637		22,73	V-30	
24029			nevyznačený lomový bod na hraničnej čiare				hraničná cesta	49,03207384	18,05692240		20,97	V-30	
24030			nevyznačený lomový bod na hraničnej čiare				hraničná cesta	49,03191102	18,05677783		21,15	V-30	
24031			nevyznačený lomový bod na hraničnej čiare				hraničná cesta	49,03174999	18,05662383		10,13	V-30	
	24/6	S	medziľahlý hraničný znak osadený na slovenskom území	kamenný medzník	kamenná platňa			49,03172690	18,05667862	327,50		V-30	
24032			nevyznačený lomový bod na hraničnej čiare				hraničná cesta	49,03167723	18,05654043		8,68	V-30	
24033			nevyznačený lomový bod na hraničnej čiare				hraničná cesta	49,03162154	18,05645733		31,97	V-30	
24034			nevyznačený lomový bod na hraničnej čiare				hraničná cesta	49,03144645	18,05611054		24,05	V-30	
24035			nevyznačený lomový bod na hraničnej čiare				hraničná cesta	49,03132800	18,05583531		17,20	V-30	
	24/7	C	medziľahlý hraničný znak osadený na českom území	kamenný medzník	kamenná platňa			49,03129087	18,05558487	325,84		V-31	
24036			nevyznačený lomový bod na hraničnej čiare				hraničná cesta	49,03124227	18,05563957		6,02	V-31	
	24/8	S	medziľahlý hraničný znak osadený na slovenskom území	kamenný medzník	kamenná platňa			49,03119061	18,05567833	325,90		V-30	
24037			nevyznačený lomový bod na hraničnej čiare				hraničná cesta	49,03121646	18,05556713		7,34	V-31	
24038			nevyznačený lomový bod na hraničnej čiare				hraničná cesta	49,03118494	18,05547898		6,91	V-31	
	24/9	S	medziľahlý hraničný znak osadený na slovenskom území	kamenný medzník	kamenná platňa			49,03118439	18,05533234	324,92		V-31	

POPIS ŠTÁTNEJ HRANICE A ZOZNAM SÚRADNÍC A VÝŠOK

Číslo hraničného bodu	Číslo hraničného znaku na nepriamom vyznačení	Iniciála	Popis vyznačenia	Stabilizácia povrchová	Stabilizácia podzemná	Druh ochrany	Popis priebehu štátnej hranice po nasledujúci hraničný bod	φ ETRS89 (°)	λ ETRS89 (°)	h_{el} výška nad elipsoidom (m)	Vzdialenosť po nasledujúci hraničný bod	Číslo hraničnej mapy	Poznámky
1	2	3	4	5	6	7	8	9	10	11	12	13	14
24039			nevyznačený lomový bod na hraničnej čiare				hraničná cesta	49,03123944	18,05543358		36,68	V-31	
24040			nevyznačený lomový bod na hraničnej čiare				hraničná cesta	49,03152871	18,05519252		41,74	V-31	
	24/10	C	medziľahlý hraničný znak osadený na českom území	kamenný medzník	kamenná platňa			49,03191973	18,05506479	324,74		V-31	koniec hraničnej cesty a začiatok hraničného vodného toku Vlárka (Vlárka)
24041			nevyznačený lomový bod na hraničnej čiare				hraničná cesta	49,03186315	18,05493341		7,25	V-31	
	24/11	S	medziľahlý hraničný znak osadený na slovenskom území	kamenný medzník	kamenná platňa			49,03184215	18,05481865	324,72		V-31	koniec hraničnej cesty a začiatok hraničného vodného toku Vlárka (Vlárka)
24042			nevyznačený lomový bod na hraničnej čiare				hraničný vodný tok	49,03192030	18,05488560		5,82	V-31	Vlárka (Vlárka)
24043			nevyznačený lomový bod na hraničnej čiare				hraničný vodný tok	49,03190292	18,05481051		3,28	V-31	Vlárka (Vlárka)
25001			nevyznačený lomový bod na hraničnej čiare				hraničný vodný tok	49,03190627	18,05476598		16,29	V-31	Vlárka (Vlárka)
	25	C	hlavný hraničný znak osadený na českom území	kamenný medzník	kamenná platňa			49,03197166	18,05471739	325,28		V-31	koniec hraničnej cesty a začiatok hraničného vodného toku Vlárka (Vlárka)
25002			nevyznačený lomový bod na hraničnej čiare				hraničný vodný tok	49,03191486	18,05454362		25,65	V-31	Vlárka (Vlárka)
25003			nevyznačený lomový bod na hraničnej čiare				hraničný vodný tok	49,03187339	18,05419854		9,19	V-31	Vlárka (Vlárka)
25004			nevyznačený lomový bod na hraničnej čiare				hraničný vodný tok	49,03184431	18,05408096		26,38	V-31	Vlárka (Vlárka)
	25/A	S	doplňujúci hraničný znak osadený na slovenskom území	kamenný medzník	kamenná platňa			49,03179049	18,05413526	323,64		V-31	
25005			nevyznačený lomový bod na hraničnej čiare				hraničný vodný tok	49,03173367	18,05376184		17,63	V-31	Vlárka (Vlárka)
	25/1	C	medziľahlý hraničný znak osadený na českom území	kamenný medzník	kamenná platňa			49,03167057	18,05356312	323,07		V-31	koniec hraničného vodného toku Vlárka (Vlárka)
25006			nevyznačený lomový bod na hraničnej čiare				priamka	49,03162467	18,05358681		5,42	V-31	
	25/2	C/S	medziľahlý hraničný znak osadený na hraničnej čiare	kamenný medzník	kamenná platňa		priamka	49,03157850	18,05361291	322,85	46,58	V-31	koniec hraničného vodného toku Vlárka (Vlárka)
	25/3	C/S	medziľahlý hraničný znak osadený na hraničnej čiare	kamenný medzník	kamenná platňa		priamka	49,03119607	18,05387110	322,22	50,86	V-31	

POPIS ŠTÁTNEJ HRANICE A ZOZNAM SÚRADNÍC A VÝŠOK

Číslo hraničného bodu	Číslo hraničného znaku na nepriamom vyznačení	Iniciála	Popis vyznačenia	Stabilizácia povrchová	Stabilizácia podzemná	Druh ochrany	Popis priebehu štátnej hranice po nasledujúci hraničný bod	φ ETRS89 (°)	λ ETRS89 (°)	h_{el} výška nad elipsoidom (m)	Vzdialenosť po nasledujúci hraničný bod	Číslo hraničnej mapy	Poznámky
1	2	3	4	5	6	7	8	9	10	11	12	13	14
25/4		C/S	medziľahlý hraničný znak osadený na hraničnej čiare	kamenný medzník	kamenná platňa		priamka	49,03080222	18,05422433	322,35	50,22	V-31	
25/5		C/S	medziľahlý hraničný znak osadený na hraničnej čiare	kamenný medzník	kamenná platňa		priamka	49,03043037	18,05461413	322,33	38,53	V-31	
25/5A		C/S	doplňujúci hraničný znak osadený na hraničnej čiare	kamenný medzník	kamenná platňa		priamka	49,03014710	18,05491767	322,49	20,92	V-31	
25/6		C/S	medziľahlý hraničný znak osadený na hraničnej čiare	kamenný medzník	kamenná platňa		priamka	49,02999353	18,05508313	321,70	50,51	V-31	
25/7		C/S	medziľahlý hraničný znak osadený na hraničnej čiare	kamenný medzník	kamenná platňa		priamka	49,02965171	18,05553723	321,27	48,63	V-31	
25/8		C/S	medziľahlý hraničný znak osadený na hraničnej čiare	kamenný medzník	kamenná platňa		priamka	49,02931929	18,05597000	319,43	16,84	V-30	
25/8A		C/S	doplňujúci hraničný znak osadený na hraničnej čiare	kamenný medzník	kamenná platňa		priamka	49,02922469	18,05614946	319,63	69,94	V-30	
25/9		C/S	medziľahlý hraničný znak osadený na hraničnej čiare	kamenný medzník	kamenná platňa		priamka	49,02883210	18,05689694	316,97	34,51	V-30	
25/10		C/S	medziľahlý hraničný znak osadený na hraničnej čiare	kamenný medzník	kamenná platňa		priamka	49,02863811	18,05726528	316,50	18,01	V-30	
25/11		C/S	medziľahlý hraničný znak osadený na hraničnej čiare	kamenný medzník	kamenná platňa		priamka	49,02850495	18,05712469	316,66	36,06	V-30	
25/12		C/S	medziľahlý hraničný znak osadený na hraničnej čiare	kamenný medzník	kamenná platňa		priamka	49,02870986	18,05674238	317,49	88,50	V-30	
25/13		C/S	medziľahlý hraničný znak osadený na hraničnej čiare	kamenný medzník	kamenná platňa		priamka	49,02921626	18,05580887	318,91	17,01	V-31	
25/13A		C/S	doplňujúci hraničný znak osadený na hraničnej čiare	kamenný medzník	kamenná platňa		priamka	49,02932184	18,05564125	319,82	30,63	V-31	
25/14		C/S	medziľahlý hraničný znak osadený na hraničnej čiare	kamenný medzník	kamenná platňa		priamka	49,02951207	18,05533834	320,60	25,83	V-31	
25/15		C/S	medziľahlý hraničný znak osadený na hraničnej čiare	kamenný medzník	kamenná platňa		priamka	49,02934190	18,05509745	319,16	4,43	V-31	
25/16		C/S	medziľahlý hraničný znak osadený na hraničnej čiare	kamenný medzník	kamenná platňa		priamka	49,02931331	18,05505572	316,64	49,14	V-31	
25/17		C/S	medziľahlý hraničný znak osadený na hraničnej čiare	kamenný medzník	kamenná platňa		priamka	49,02965755	18,05463425	320,44	21,36	V-31	
25/18		C/S	medziľahlý hraničný znak osadený na hraničnej čiare	kamenný medzník	kamenná platňa		priamka	49,02981865	18,05447258	321,23	49,87	V-31	

POPIS ŠTÁTNEJ HRANICE A ZOZNAM SÚRADNÍC A VÝŠOK

Číslo hraničného bodu	Číslo hraničného znaku na nepriamom vyznačení	Iniciála	Popis vyznačenia	Stabilizácia povrchová	Stabilizácia podzemná	Druh ochrany	Popis priebehu štátnej hranice po nasledujúci hraničný bod	φ ETRS89 (°)	λ ETRS89 (°)	h_{el} výška nad elipsoidom (m)	Vzdialenosť po nasledujúci hraničný bod	Číslo hraničnej mapy	Poznámky
1	2	3	4	5	6	7	8	9	10	11	12	13	14
25/19		C/S	medziľahlý hraničný znak osadený na hraničnej čiare	kamenný medzník	kamenná platňa		priamka	49,03018504	18,05408051	321,43	45,10	V-31	
25/20		C/S	medziľahlý hraničný znak osadený na hraničnej čiare	kamenný medzník	kamenná platňa		priamka	49,03048505	18,05366499	321,43	29,26	V-31	
25/21		C/S	medziľahlý hraničný znak osadený na hraničnej čiare	kamenný medzník	kamenná platňa		priamka	49,03071384	18,05346890	321,52	29,36	V-31	
25/22		C/S	medziľahlý hraničný znak osadený na hraničnej čiare	kamenný medzník	kamenná platňa		priamka	49,03095555	18,05330703	320,62	40,10	V-31	
25/23		C/S	medziľahlý hraničný znak osadený na hraničnej čiare	kamenný medzník	kamenná platňa		priamka	49,03131583	18,05329719	320,95	13,24	V-31	
25/24		C/S	medziľahlý hraničný znak osadený na hraničnej čiare	kamenný medzník	kamenná platňa		priamka	49,03141513	18,05339746	323,71	21,16	V-31	
25/25		C/S	medziľahlý hraničný znak osadený na hraničnej čiare	kamenný medzník	kamenná platňa		priamka	49,03159163	18,05328916	323,82	6,80	V-31	
25/26		C/S	atypický hraničný znak osadený na hraničnej čiare	kamenný pamätník na výstavbu železničnej			priamka	49,03164096	18,05323416	326,84	6,03	V-31	
25/27		C/S	medziľahlý hraničný znak osadený na hraničnej čiare	kamenný medzník	kamenná platňa		priamka	49,03168338	18,05318532	323,15	47,39	V-31	
25/27A		C/S	doplňujúci hraničný znak osadený na hraničnej čiare	kamenný medzník	kamenná platňa		priamka	49,03151700	18,05258843	319,74	42,55	V-31	
25/28		C/S	medziľahlý hraničný znak osadený na hraničnej čiare	kamenný medzník	kamenná platňa		priamka	49,03136614	18,05205414	318,94	36,67	V-31	

Štatistické údaje o štátnej hranici

Hraničný úsek: V

Počty hraničných bodov						
hraničné body a hraničné znaky	na hraničnej čiare	S	C	P	Ö	spolu
monolity a základné hraničné znaky		1				1
hlavné hraničné znaky	13	7	4			24
medziľahlé hraničné znaky	263	61	65			389
doplňujúce hraničné znaky	33	9	8			50
atypické hraničné znaky	1					1
hraničné znaky spolu	310	78	77			465
nevyznačené lomové body	860					860
hraničné body spolu	1170					1170

Dĺžka hraničnej čiary					
spolu (m)	priame vyznačenie (m)	nepriame vyznačenie (m)			
		spolu	hraničný vodný tok	hraničná cesta	hraničná strž
24407,53	14354,79	10052,74	7832,84	2219,90	

Sumarizácia

počet hraničných znakov										nevyznačené lomové body	hraničné body	hraničný úsek	dĺžka štátnej hranice (m)						počet mapových listov
monolity	základné	hlavné	medzilahlé	dopĺňajúce	atypické	spolu	priame vyznačenie	nepriame vyznačenie					spolu	priame vyznačenie	nepriame vyznačenie	hraničný vodný tok	hraničná cesta	hraničná strž	
								S	C										
3	1	29	358	44	1	436	336	49	50	210	546	I	25 427,18	20 780,34	4 646,84	807,20	3 839,64	0,00	37
0	1	33	549	0	7	590	540	26	24	88	628	II	23 687,28	21 085,46	2 601,82	0,00	2 601,82	0,00	34
0	1	23	324	22	0	370	357	6	7	36	393	III	20 316,16	19 873,97	442,19	442,19	0,00	0,00	27
0	1	20	468	4	0	493	454	20	19	158	612	IV	21 310,43	19 418,89	1 891,54	1 891,54	0,00	0,00	29
0	1	24	389	50	1	465	310	78	77	860	1170	V	24 407,53	14 354,79	10 052,74	7 832,84	2 219,90	0,00	31
0	1	43	497	3	0	544	431	56	57	190	621	VI	31 234,53	25 796,44	5 438,09	3 382,19	1 714,01	341,89	43
0	1	41	575	42	0	659	410	124	125	909	1319	VII	37 516,56	21 387,22	16 129,34	5 493,16	10 636,18	0,00	55
0	1	31	495	1	0	528	369	77	82	765	1134	VIII	29 375,44	16 664,05	12 711,39	12 711,39	0,00	0,00	39
0	2	81	0	0	0	83	0	41	41	634	634	IX	38 487,77	0,00	38 487,77	38 487,77	0,00	0,00	68
3	10	325	3655	166	9	4168	3207	477	482	3850	7057	spolu	251 762,88	159 361,16	92 401,72	71 048,28	21 011,55	341,89	363

Aktualizované hraničné dokumenty z hraničného úseku V schválila Stála slovensko - česká hraničná komisia.

V Lazoch pod Makytou, dňa 11. novembra 2016

Predseda slovenskej delegácie
Stálej slovensko-českej
hraničnej komisie


Ing. Peter ŠLAHOR



Predseda české delegácie
Stálej slovensko-českej
hraničnej komisie


Ing. Jan ZVĚŘINA



Aktualizované hraničné dokumenty

Hraničný úsek VI

Obsah :

Úvodný list pre popis štátnej hranice a zoznam súradníc a výšok (1 list)

Popis štátnej hranice a zoznam súradníc a výšok (41 listov)

Štatistické údaje o štátnej hranici (1 list)

Sumarizácia (1 list)

Záverečný list (1 list)

Popis štátnej hranice a zoznam súradníc a výšok Hraničný úsek VI

POPIS ŠTÁTNEJ HRANICE A ZOZNAM SÚRADNÍC A VÝŠOK

Číslo hraničného bodu	Číslo hraničného znaku na nepriamom vyznačení	Iniciála	Popis vyznačenia	Stabilizácia povrchová	Stabilizácia podzemná	Druh ochrany	Popis priebehu štátnej hranice po nasledujúci hraničný bod	φ ETRS89 (°)	λ ETRS89 (°)	h_{el} výška nad elipsoidom (m)	Vzdialenosť po nasledujúci hraničný bod	Číslo hraničnej mapy	Poznámky
1	2	3	4	5	6	7	8	9	10	11	12	13	14
VI/1		C/S	základný hraničný znak osadený na hraničnej čiare	kamenný medzník	kamenná platňa		priamka	49,03136836	18,05155258	319,04	24,61	VI-1	
1/1		C/S	medziľahlý hraničný znak osadený na hraničnej čiare	kamenný medzník	kamenná platňa		priamka	49,03137153	18,05121606	319,22	26,65	VI-1	
1/2		C/S	medziľahlý hraničný znak osadený na hraničnej čiare	kamenný medzník	kamenná platňa		priamka	49,03126883	18,05088672	339,12	28,35	VI-1	
1/3		C/S	medziľahlý hraničný znak osadený na hraničnej čiare	kamenný medzník	kamenná platňa		priamka	49,03115950	18,05053639	357,99	24,50	VI-1	
1/4		C/S	medziľahlý hraničný znak osadený na hraničnej čiare	kamenný medzník			priamka	49,03106528	18,05023356	373,02	8,24	VI-1	pôvodná stabilizácia
1/5		C/S	medziľahlý hraničný znak osadený na hraničnej čiare	kamenný medzník			priamka	49,03103369	18,05013144	377,09	63,87	VI-1	pôvodná stabilizácia
1/6		C/S	medziľahlý hraničný znak osadený na hraničnej čiare	kamenný medzník	kamenná platňa		priamka	49,03078719	18,04934250	408,85	29,83	VI-2	
1/7		C/S	medziľahlý hraničný znak osadený na hraničnej čiare	kamenný medzník	kamenná platňa		priamka	49,03067225	18,04897383	420,09	61,26	VI-2	
1/8		C/S	medziľahlý hraničný znak osadený na hraničnej čiare	kamenný medzník	kamenná platňa		priamka	49,03037408	18,04826947	443,52	27,30	VI-2	
1/9		C/S	medziľahlý hraničný znak osadený na hraničnej čiare	kamenný medzník	kamenná platňa		priamka	49,03024103	18,04795556	450,18	48,81	VI-2	
1/10		C/S	medziľahlý hraničný znak osadený na hraničnej čiare	kamenný medzník			priamka	49,03000325	18,04739439	458,90	63,76	VI-2	pôvodná stabilizácia
1/11		C/S	medziľahlý hraničný znak osadený na hraničnej čiare	kamenný medzník	kamenná platňa		priamka	49,02969308	18,04666108	471,31	14,62	VI-2	
1/12		C/S	medziľahlý hraničný znak osadený na hraničnej čiare	kamenný medzník	kamenná platňa		priamka	49,02962136	18,04649325	481,47	28,90	VI-2	
1/13		C/S	medziľahlý hraničný znak osadený na hraničnej čiare	kamenný medzník	kamenná platňa		priamka	49,02948050	18,04616122	496,03	57,26	VI-2	
1/14		C/S	medziľahlý hraničný znak osadený na hraničnej čiare	kamenný medzník	kamenná platňa		priamka	49,02920142	18,04550303	522,57	56,43	VI-2	
1/15		C/S	medziľahlý hraničný znak osadený na hraničnej čiare	kamenný medzník	kamenná platňa		priamka	49,02892644	18,04485447	548,97	46,22	VI-2	
1/16		C/S	medziľahlý hraničný znak osadený na hraničnej čiare	kamenný medzník	kamenná platňa		priamka	49,02870533	18,04431928	567,29	45,05	VI-2	
1/17		C/S	medziľahlý hraničný znak osadený na hraničnej čiare	kamenný medzník	kamenná platňa		priamka	49,02848464	18,04380258	586,02	38,46	VI-2	

POPIS ŠTÁTNEJ HRANICE A ZOZNAM SÚRADNÍC A VÝŠOK

Číslo hraničného bodu	Číslo hraničného znaku na nepriamom vyznačení	Iniciála	Popis vyznačenia	Stabilizácia povrchová	Stabilizácia podzemná	Druh ochrany	Popis priebehu štátnej hranice po nasledujúci hraničný bod	φ ETRS89 (°)	λ ETRS89 (°)	h_{el} výška nad elipsoidom (m)	Vzdialenosť po nasledujúci hraničný bod	Číslo hraničnej mapy	Poznámky
1	2	3	4	5	6	7	8	9	10	11	12	13	14
1/18		C/S	medziľahlý hraničný znak osadený na hraničnej čiare	kamenný medzník			priamka	49,02829406	18,04336372	598,87	37,90	VI-2	pôvodná stabilizácia
1/19		C/S	medziľahlý hraničný znak osadený na hraničnej čiare	kamenný medzník	kamenná platňa		priamka	49,02810906	18,04292844	609,96	36,29	VI-2	
1/20		C/S	medziľahlý hraničný znak osadený na hraničnej čiare	kamenný medzník	kamenná platňa		priamka	49,02793239	18,04251117	619,22	24,66	VI-2	
2		C/S	hlavný hraničný znak osadený na hraničnej čiare	kamenný medzník			priamka	49,02781231	18,04222767	622,77	23,64	VI-2	pôvodná stabilizácia
2/1		C/S	medziľahlý hraničný znak osadený na hraničnej čiare	kamenný medzník	kamenná platňa		priamka	49,02776561	18,04191228	624,99	71,76	VI-2	
2/2		C/S	medziľahlý hraničný znak osadený na hraničnej čiare	kamenný medzník	kamenná platňa		priamka	49,02754003	18,04099297	629,07	103,04	VI-2	
2/3		C/S	medziľahlý hraničný znak osadený na hraničnej čiare	kamenný medzník	kamenná platňa		priamka	49,02721592	18,03967292	629,92	112,43	VI-3	
2/4		C/S	medziľahlý hraničný znak osadený na hraničnej čiare	kamenný medzník	kamenná platňa		priamka	49,02674397	18,03831314	640,93	70,79	VI-3	
2/5		C/S	medziľahlý hraničný znak osadený na hraničnej čiare	kamenný medzník	kamenná platňa		priamka	49,02644667	18,03745711	657,14	17,12	VI-3	
2/6		C/S	medziľahlý hraničný znak osadený na hraničnej čiare	kamenný medzník	kamenná platňa		priamka	49,02637492	18,03725006	660,95	123,04	VI-3	
2/7		C/S	medziľahlý hraničný znak osadený na hraničnej čiare	kamenný medzník	kamenná platňa		priamka	49,02645186	18,03557144	684,24	27,53	VI-3	
2/8		C/S	medziľahlý hraničný znak osadený na hraničnej čiare	kamenný medzník	kamenná platňa		priamka	49,02646925	18,03519594	688,83	16,64	VI-3	
2/8A		C/S	doplňujúci hraničný znak osadený na hraničnej čiare	kamenný medzník	kamenná platňa		priamka	49,02647192	18,03496839	691,33	17,05	VI-3	
2/9		C/S	medziľahlý hraničný znak osadený na hraničnej čiare	kamenný medzník	kamenná platňa		priamka	49,02647358	18,03473519	692,13	37,89	VI-3	
2/10		C/S	medziľahlý hraničný znak osadený na hraničnej čiare	kamenný medzník	kamenná platňa		priamka	49,02653758	18,03422633	695,30	68,57	VI-3	
2/11		C/S	medziľahlý hraničný znak osadený na hraničnej čiare	kamenný medzník	kamenná platňa		priamka	49,02662558	18,03329822	695,77	82,05	VI-3	
2/12		C/S	medziľahlý hraničný znak osadený na hraničnej čiare	kamenný medzník	kamenná platňa		priamka	49,02671964	18,03218544	705,55	34,35	VI-4	
2/13		C/S	medziľahlý hraničný znak osadený na hraničnej čiare	kamenný medzník	kamenná platňa		priamka	49,02675672	18,03171906	709,95	91,03	VI-4	

POPIS ŠTÁTNEJ HRANICE A ZOZNAM SÚRADNÍC A VÝŠOK

Číslo hraničného bodu	Číslo hraničného znaku na nepriamom vyznačení	Iniciála	Popis vyznačenia	Stabilizácia povrchová	Stabilizácia podzemná	Druh ochrany	Popis priebehu štátnej hranice po nasledujúci hraničný bod	φ ETRS89 (°)	λ ETRS89 (°)	h_{el} výška nad elipsoidom (m)	Vzdialenosť po nasledujúci hraničný bod	Číslo hraničnej mapy	Poznámky
1	2	3	4	5	6	7	8	9	10	11	12	13	14
2/14		C/S	medziľahlý hraničný znak osadený na hraničnej čiare	kamenný medzník			priamka	49,02679828	18,03047583	719,83	54,95	VI-4	pôvodná stabilizácia
3		C/S	hlavný hraničný znak osadený na hraničnej čiare	kamenný medzník	kamenná platňa		priamka	49,02682861	18,02972583	721,74	97,29	VI-4	
3/1		C/S	medziľahlý hraničný znak osadený na hraničnej čiare	kamenný medzník	kamenná platňa		priamka	49,02614964	18,02888675	707,52	69,13	VI-4	
3/2		C/S	medziľahlý hraničný znak osadený na hraničnej čiare	kamenný medzník	kamenná platňa		priamka	49,02566731	18,02829039	698,30	52,39	VI-4	
3/3		C/S	medziľahlý hraničný znak osadený na hraničnej čiare	kamenný medzník			priamka	49,02521989	18,02806572	695,75	124,89	VI-4	pôvodná stabilizácia
3/4		C/S	medziľahlý hraničný znak osadený na hraničnej čiare	kamenný medzník	kamenná platňa		priamka	49,02415361	18,02752936	689,00	90,07	VI-4	
3/5		C/S	medziľahlý hraničný znak osadený na hraničnej čiare	kamenný medzník	kamenná platňa		priamka	49,02345589	18,02690381	686,71	95,30	VI-5	
3/6		C/S	medziľahlý hraničný znak osadený na hraničnej čiare	kamenný medzník	kamenná platňa		priamka	49,02271778	18,02624192	685,71	105,62	VI-5	
3/7		C/S	medziľahlý hraničný znak osadený na hraničnej čiare	kamenný medzník	kamenná platňa		priamka	49,02196978	18,02535189	684,62	104,36	VI-5	
4		C/S	hlavný hraničný znak osadený na hraničnej čiare	kamenný medzník	kamenná platňa		priamka	49,02123075	18,02447233	694,10	96,07	VI-5	
4/1		C/S	medziľahlý hraničný znak osadený na hraničnej čiare	kamenný medzník	kamenná platňa		priamka	49,02117814	18,02316122	705,45	43,06	VI-5	
4/2		C/S	medziľahlý hraničný znak osadený na hraničnej čiare	kamenný medzník			priamka	49,02115453	18,02257358	708,46	51,05	VI-5	pôvodná stabilizácia
4/3		C/S	medziľahlý hraničný znak osadený na hraničnej čiare	kamenný medzník			priamka	49,02127236	18,02189889	708,36	69,90	VI-5	pôvodná stabilizácia
4/4		C/S	medziľahlý hraničný znak osadený na hraničnej čiare	kamenný medzník			priamka	49,02143325	18,02097500	704,57	78,34	VI-5	pôvodná stabilizácia
4/5		C/S	medziľahlý hraničný znak osadený na hraničnej čiare	kamenný medzník			priamka	49,02152456	18,01991283	704,71	89,96	VI-5	pôvodná stabilizácia
4/6		C/S	medziľahlý hraničný znak osadený na hraničnej čiare	kamenný medzník	kamenná platňa		priamka	49,02162894	18,01869303	703,62	122,74	VI-5	
4/7		C/S	medziľahlý hraničný znak osadený na hraničnej čiare	kamenný medzník	kamenná platňa		priamka	49,02176439	18,01702733	709,99	109,35	VI-6	
4/8		C/S	medziľahlý hraničný znak osadený na hraničnej čiare	kamenný medzník	kamenná platňa		priamka	49,02188658	18,01554364	727,96	91,72	VI-6	

POPIS ŠTÁTNEJ HRANICE A ZOZNAM SÚRADNÍC A VÝŠOK

Číslo hraničného bodu	Číslo hraničného znaku na nepriamom vyznačení	Iniciála	Popis vyznačenia	Stabilizácia povrchová	Stabilizácia podzemná	Druh ochrany	Popis priebehu štátnej hranice po nasledujúci hraničný bod	φ ETRS89 (°)	λ ETRS89 (°)	h_{el} výška nad elipsoidom (m)	Vzdialenosť po nasledujúci hraničný bod	Číslo hraničnej mapy	Poznámky
1	2	3	4	5	6	7	8	9	10	11	12	13	14
4/9		C/S	medziľahlý hraničný znak osadený na hraničnej čiare	kamenný medzník	kamenná platňa		priamka	49,02210389	18,01433383	745,31	117,41	VI-6	
4/10		C/S	medziľahlý hraničný znak osadený na hraničnej čiare	kamenný medzník	kamenná platňa		priamka	49,02257036	18,01289342	767,63	43,91	VI-6	
4/11		C/S	medziľahlý hraničný znak osadený na hraničnej čiare	kamenný medzník	kamenná platňa		priamka	49,02264106	18,01230275	780,47	15,98	VI-6	
4/12		C/S	medziľahlý hraničný znak osadený na hraničnej čiare	kamenný medzník			priamka	49,02266650	18,01208767	784,60	37,59	VI-6	pôvodná stabilizácia
4/13		C/S	medziľahlý hraničný znak osadený na hraničnej čiare	kamenný medzník	kamenná platňa		priamka	49,02251606	18,01162739	785,61	42,27	VI-6	
4/14		C/S	medziľahlý hraničný znak osadený na hraničnej čiare	kamenný medzník	kamenná platňa		priamka	49,02234686	18,01110964	785,06	120,75	VI-6	
4/15		C/S	medziľahlý hraničný znak osadený na hraničnej čiare	kamenný medzník	kamenná platňa		priamka	49,02169936	18,00978417	783,98	30,01	VI-6	
4/16		C/S	medziľahlý hraničný znak osadený na hraničnej čiare	kamenný medzník	kamenná platňa		priamka	49,02153839	18,00945483	783,14	56,37	VI-6	
5		C/S	hlavný hraničný znak osadený na hraničnej čiare	kamenný medzník	kamenná platňa		priamka	49,02121278	18,00886400	781,26	114,31	VI-6	
5/1		C/S	medziľahlý hraničný znak osadený na hraničnej čiare	kamenný medzník	kamenná platňa		priamka	49,02133336	18,00731172	771,15	144,80	VI-6	
5/2		C/S	medziľahlý hraničný znak osadený na hraničnej čiare	kamenný medzník			priamka	49,02211258	18,00572542	752,62	85,54	VI-7	pôvodná stabilizácia
5/3		C/S	medziľahlý hraničný znak osadený na hraničnej čiare	kamenný medzník			priamka	49,02254236	18,00475533	746,20	71,70	VI-7	pôvodná stabilizácia
5/4		C/S	medziľahlý hraničný znak osadený na hraničnej čiare	kamenný medzník	kamenná platňa		priamka	49,02290244	18,00394206	738,25	161,91	VI-7	
5/5		C/S	medziľahlý hraničný znak osadený na hraničnej čiare	kamenný medzník	kamenná platňa		priamka	49,02355494	18,00196289	735,20	160,73	VI-7	
5/6		C/S	medziľahlý hraničný znak osadený na hraničnej čiare	kamenný medzník	kamenná platňa		priamka	49,02441411	18,00019553	759,93	51,96	VI-7	
5/7		C/S	medziľahlý hraničný znak osadený na hraničnej čiare	kamenný medzník	kamenná platňa		priamka	49,02475206	17,99970478	765,99	123,22	VI-8	
5/8		C/S	medziľahlý hraničný znak osadený na hraničnej čiare	kamenný medzník	kamenná platňa		priamka	49,02555381	17,99854156	781,21	98,30	VI-8	
5/9		C/S	medziľahlý hraničný znak osadený na hraničnej čiare	kamenný medzník	kamenná platňa		priamka	49,02621808	17,99765478	804,29	59,54	VI-8	

POPIS ŠTÁTNEJ HRANICE A ZOZNAM SÚRADNÍC A VÝŠOK

Číslo hraničného bodu	Číslo hraničného znaku na nepriamom vyznačení	Iniciála	Popis vyznačenia	Stabilizácia povrchová	Stabilizácia podzemná	Druh ochrany	Popis priebehu štátnej hranice po nasledujúci hraničný bod	φ ETRS89 (°)	λ ETRS89 (°)	h_{el} výška nad elipsoidom (m)	Vzdialenosť po nasledujúci hraničný bod	Číslo hraničnej mapy	Poznámky
1	2	3	4	5	6	7	8	9	10	11	12	13	14
5/10		C/S	medziľahlý hraničný znak osadený na hraničnej čiare	kamenný medzník	kamenná platňa		priamka	49,02662108	17,99711867	815,55	88,44	VI-8	
5/11		C/S	medziľahlý hraničný znak osadený na hraničnej čiare	kamenný medzník	kamenná platňa		priamka	49,02709967	17,99615261	823,08	38,34	VI-8	
5/12		C/S	medziľahlý hraničný znak osadený na hraničnej čiare	kamenný medzník	kamenná platňa		priamka	49,02727886	17,99570469	825,64	39,92	VI-8	
6		C/S	hlavný hraničný znak osadený na hraničnej čiare	kamenný medzník	kamenná platňa		priamka	49,02746564	17,99523839	825,40	73,05	VI-8	
6/1		C/S	medziľahlý hraničný znak osadený na hraničnej čiare	kamenný medzník	kamenná platňa		priamka	49,02769944	17,99430486	813,72	91,38	VI-8	
6/2		C/S	medziľahlý hraničný znak osadený na hraničnej čiare	kamenný medzník	kamenná platňa		priamka	49,02799197	17,99313692	809,06	122,72	VI-9	
6/3		C/S	medziľahlý hraničný znak osadený na hraničnej čiare	kamenný medzník	kamenná platňa		priamka	49,02835078	17,99154981	817,85	49,21	VI-9	
6/4		C/S	medziľahlý hraničný znak osadený na hraničnej čiare	kamenný medzník			priamka	49,02849489	17,99091353	819,90	58,53	VI-9	pôvodná stabilizácia
6/5		C/S	medziľahlý hraničný znak osadený na hraničnej čiare	kamenný medzník	kamenná platňa		priamka	49,02837406	17,99013450	816,70	71,14	VI-9	
6/6		C/S	medziľahlý hraničný znak osadený na hraničnej čiare	kamenný medzník	kamenná platňa		priamka	49,02822708	17,98918750	810,24	73,80	VI-9	
6/7		C/S	medziľahlý hraničný znak osadený na hraničnej čiare	kamenný medzník	kamenná platňa		priamka	49,02807217	17,98820622	803,67	69,74	VI-9	
6/8		C/S	medziľahlý hraničný znak osadený na hraničnej čiare	kamenný medzník	kamenná platňa		priamka	49,02792558	17,98727883	796,67	54,79	VI-9	
6/9		C/S	medziľahlý hraničný znak osadený na hraničnej čiare	kamenný medzník			priamka	49,02772242	17,98659611	792,86	78,41	VI-9	pôvodná stabilizácia
6/10		C/S	medziľahlý hraničný znak osadený na hraničnej čiare	kamenný medzník	kamenná platňa		priamka	49,02743119	17,98561958	786,15	73,15	VI-9	
6/11		C/S	medziľahlý hraničný znak osadený na hraničnej čiare	kamenný medzník	kamenná platňa		priamka	49,02703053	17,98482625	782,99	82,96	VI-9	
6/12		C/S	medziľahlý hraničný znak osadený na hraničnej čiare	kamenný medzník	kamenná platňa		priamka	49,02657797	17,98392444	779,50	97,21	VI-9	
6/13		C/S	medziľahlý hraničný znak osadený na hraničnej čiare	kamenný medzník	kamenná platňa		priamka	49,02581194	17,98328394	771,49	68,98	VI-9	
7		C/S	hlavný hraničný znak osadený na hraničnej čiare	kamenný medzník	kamenná platňa		priamka	49,02526917	17,98282703	771,35	81,70	VI-10	

POPIS ŠTÁTNEJ HRANICE A ZOZNAM SÚRADNÍC A VÝŠOK

Číslo hraničného bodu	Číslo hraničného znaku na nepriamom vyznačení	Iniciála	Popis vyznačenia	Stabilizácia povrchová	Stabilizácia podzemná	Druh ochrany	Popis priebehu štátnej hranice po nasledujúci hraničný bod	φ ETRS89 (°)	λ ETRS89 (°)	h_{el} výška nad elipsoidom (m)	Vzdialenosť po nasledujúci hraničný bod	Číslo hraničnej mapy	Poznámky
1	2	3	4	5	6	7	8	9	10	11	12	13	14
7/1		C/S	medziľahlý hraničný znak osadený na hraničnej čiare	kamenný medzník	kamenná platňa		priamka	49,02467814	17,98216350	773,99	83,97	VI-10	
7/2		C/S	medziľahlý hraničný znak osadený na hraničnej čiare	kamenný medzník			priamka	49,02407083	17,98148086	782,01	38,91	VI-10	pôvodná stabilizácia
7/3		C/S	medziľahlý hraničný znak osadený na hraničnej čiare	kamenný medzník	kamenná platňa		priamka	49,02378908	17,98116517	785,64	54,49	VI-10	
7/4		C/S	medziľahlý hraničný znak osadený na hraničnej čiare	kamenný medzník	kamenná platňa		priamka	49,02356742	17,98050069	788,20	81,49	VI-10	
7/5		C/S	medziľahlý hraničný znak osadený na hraničnej čiare	kamenný medzník	kamenná platňa		priamka	49,02323572	17,97950708	787,99	105,22	VI-10	
7/6		C/S	medziľahlý hraničný znak osadený na hraničnej čiare	kamenný medzník	kamenná platňa		priamka	49,02301303	17,97810856	790,01	56,92	VI-10	
7/7		C/S	medziľahlý hraničný znak osadený na hraničnej čiare	kamenný medzník	kamenná platňa		priamka	49,02289219	17,97735219	792,02	70,10	VI-10	
7/8		C/S	medziľahlý hraničný znak osadený na hraničnej čiare	kamenný medzník	kamenná platňa		priamka	49,02274717	17,97641936	796,94	52,06	VI-10	
7/9		C/S	medziľahlý hraničný znak osadený na hraničnej čiare	kamenný medzník	kamenná platňa		priamka	49,02263953	17,97572656	798,08	83,60	VI-10	
8		C/S	hlavný hraničný znak osadený na hraničnej čiare	kamenný medzník			priamka	49,02254992	17,97459147	798,08	54,66	VI-10	pôvodná stabilizácia
8/1		C/S	medziľahlý hraničný znak osadený na hraničnej čiare	kamenný medzník	kamenná platňa		priamka	49,02269442	17,97387694	794,14	60,58	VI-10	
8/2		C/S	medziľahlý hraničný znak osadený na hraničnej čiare	kamenný medzník	kamenná platňa		priamka	49,02285311	17,97308458	787,02	71,53	VI-10	
8/3		C/S	medziľahlý hraničný znak osadený na hraničnej čiare	kamenný medzník			priamka	49,02306492	17,97216081	775,04	108,05	VI-11	pôvodná stabilizácia
8/4		C/S	medziľahlý hraničný znak osadený na hraničnej čiare	kamenný medzník	kamenná platňa		priamka	49,02338414	17,97076522	754,76	85,18	VI-11	
8/5		C/S	medziľahlý hraničný znak osadený na hraničnej čiare	kamenný medzník	kamenná platňa		priamka	49,02362589	17,96965994	741,78	74,01	VI-11	
8/6		C/S	medziľahlý hraničný znak osadený na hraničnej čiare	kamenný medzník	kamenná platňa		priamka	49,02383592	17,96869958	732,69	75,39	VI-11	
8/7		C/S	medziľahlý hraničný znak osadený na hraničnej čiare	kamenný medzník	kamenná platňa		priamka	49,02397944	17,96769206	725,16	84,14	VI-11	
8/8		C/S	medziľahlý hraničný znak osadený na hraničnej čiare	kamenný medzník	kamenná platňa		priamka	49,02413983	17,96656753	720,00	78,11	VI-11	

POPIS ŠTÁTNEJ HRANICE A ZOZNAM SÚRADNÍC A VÝŠOK

Číslo hraničného bodu	Číslo hraničného znaku na nepriamom vyznačení	Iniciála	Popis vyznačenia	Stabilizácia povrchová	Stabilizácia podzemná	Druh ochrany	Popis priebehu štátnej hranice po nasledujúci hraničný bod	φ ETRS89 (°)	λ ETRS89 (°)	h_{el} výška nad elipsoidom (m)	Vzdialenosť po nasledujúci hraničný bod	Číslo hraničnej mapy	Poznámky
1	2	3	4	5	6	7	8	9	10	11	12	13	14
8/9		C/S	medziľahlý hraničný znak osadený na hraničnej čiare	kamenný medzník	kamenná platňa		priamka	49,02423192	17,96550861	716,11	87,28	VI-11	
9		C/S	hlavný hraničný znak osadený na hraničnej čiare	kamenný medzník	kamenná platňa		priamka	49,02433353	17,96432494	713,20	56,65	VI-11	
9/1		C/S	medziľahlý hraničný znak osadený na hraničnej čiare	kamenný medzník	kamenná platňa		priamka	49,02429528	17,96355261	711,61	60,88	VI-11	
9/2		C/S	medziľahlý hraničný znak osadený na hraničnej čiare	kamenný medzník	kamenná platňa		priamka	49,02425447	17,96272250	709,27	53,79	VI-11	
9/3		C/S	medziľahlý hraničný znak osadený na hraničnej čiare	kamenný medzník	kamenná platňa		priamka	49,02421822	17,96198900	706,35	83,48	VI-12	
9/4		C/S	medziľahlý hraničný znak osadený na hraničnej čiare	kamenný medzník	kamenná platňa		priamka	49,02414569	17,96085283	701,07	79,95	VI-12	
9/5		C/S	medziľahlý hraničný znak osadený na hraničnej čiare	kamenný medzník	kamenná platňa		priamka	49,02407442	17,95976486	696,85	77,93	VI-12	
9/6		C/S	medziľahlý hraničný znak osadený na hraničnej čiare	kamenný medzník	kamenná platňa		priamka	49,02413500	17,95870331	693,60	74,88	VI-12	
9/7		C/S	medziľahlý hraničný znak osadený na hraničnej čiare	kamenný medzník	kamenná platňa		priamka	49,02419306	17,95768328	690,16	83,91	VI-12	
9/8		C/S	medziľahlý hraničný znak osadený na hraničnej čiare	kamenný medzník	kamenná platňa		priamka	49,02437856	17,95657114	687,41	67,26	VI-12	
9/9		C/S	medziľahlý hraničný znak osadený na hraničnej čiare	kamenný medzník	kamenná platňa		priamka	49,02453133	17,95568122	687,14	80,23	VI-12	
9/10		C/S	medziľahlý hraničný znak osadený na hraničnej čiare	kamenný medzník	kamenná platňa		priamka	49,02477192	17,95464703	686,37	89,05	VI-12	
10		C/S	hlavný hraničný znak osadený na hraničnej čiare	kamenný medzník	kamenná platňa		priamka	49,02503942	17,95349936	683,00	32,28	VI-12	
10/1		C/S	medziľahlý hraničný znak osadený na hraničnej čiare	kamenný medzník	kamenná platňa		priamka	49,02503503	17,95305797	682,09	100,13	VI-12	
10/2		C/S	medziľahlý hraničný znak osadený na hraničnej čiare	kamenný medzník	kamenná platňa		priamka	49,02502203	17,95168894	678,91	29,65	VI-13	
10/3		C/S	medziľahlý hraničný znak osadený na hraničnej čiare	kamenný medzník	kamenná platňa		priamka	49,02501814	17,95128350	677,45	67,97	VI-13	
10/4		C/S	medziľahlý hraničný znak osadený na hraničnej čiare	kamenný medzník			priamka	49,02470536	17,95048492	676,02	106,04	VI-13	pôvodná stabilizácia
10/5		C/S	medziľahlý hraničný znak osadený na hraničnej čiare	kamenný medzník			priamka	49,02421883	17,94923781	674,10	73,81	VI-13	pôvodná stabilizácia

POPIS ŠTÁTNEJ HRANICE A ZOZNAM SÚRADNÍC A VÝŠOK

Číslo hraničného bodu	Číslo hraničného znaku na nepriamom vyznačení	Iniciála	Popis vyznačenia	Stabilizácia povrchová	Stabilizácia podzemná	Druh ochrany	Popis priebehu štátnej hranice po nasledujúci hraničný bod	φ ETRS89 (°)	λ ETRS89 (°)	h_{el} výška nad elipsoidom (m)	Vzdialenosť po nasledujúci hraničný bod	Číslo hraničnej mapy	Poznámky
1	2	3	4	5	6	7	8	9	10	11	12	13	14
10/6		C/S	medziľahlý hraničný znak osadený na hraničnej čiare	kamenný medzník	kamenná platňa		priamka	49,02393419	17,94832608	675,41	68,11	VI-13	
10/7		C/S	medziľahlý hraničný znak osadený na hraničnej čiare	kamenný medzník	kamenná platňa		priamka	49,02367200	17,94748444	677,46	27,74	VI-13	
10/8		C/S	medziľahlý hraničný znak osadený na hraničnej čiare	kamenný medzník	kamenná platňa		priamka	49,02358411	17,94712950	677,91	56,81	VI-13	
10/9		C/S	medziľahlý hraničný znak osadený na hraničnej čiare	kamenný medzník	kamenná platňa		priamka	49,02351503	17,94635983	677,31	97,59	VI-13	
10/10		C/S	medziľahlý hraničný znak osadený na hraničnej čiare	kamenný medzník			priamka	49,02327264	17,94507733	676,57	119,32	VI-13	pôvodná stabilizácia
11		C/S	hlavný hraničný znak osadený na hraničnej čiare	kamenný medzník	kamenná platňa		priamka	49,02340211	17,94345758	671,87	90,14	VI-13	
11/1		C/S	medziľahlý hraničný znak osadený na hraničnej čiare	kamenný medzník	kamenná platňa		priamka	49,02334511	17,94222822	668,50	90,86	VI-13	
11/2		C/S	medziľahlý hraničný znak osadený na hraničnej čiare	kamenný medzník	kamenná platňa		priamka	49,02340597	17,94098919	667,19	94,04	VI-14	
11/3		C/S	medziľahlý hraničný znak osadený na hraničnej čiare	kamenný medzník	kamenná platňa		priamka	49,02346739	17,93970664	668,00	31,70	VI-14	
11/4		C/S	medziľahlý hraničný znak osadený na hraničnej čiare	kamenný medzník	kamenná platňa		priamka	49,02347636	17,93927333	668,29	116,78	VI-14	
11/5		C/S	medziľahlý hraničný znak osadený na hraničnej čiare	kamenný medzník	kamenná platňa		priamka	49,02346044	17,93767667	669,66	35,08	VI-14	
11/6		C/S	medziľahlý hraničný znak osadený na hraničnej čiare	kamenný medzník	kamenná platňa		priamka	49,02347961	17,93719789	669,84	53,79	VI-14	
11/7		C/S	medziľahlý hraničný znak osadený na hraničnej čiare	kamenný medzník	kamenná platňa		priamka	49,02351325	17,93646419	669,42	101,40	VI-14	
11/8		C/S	medziľahlý hraničný znak osadený na hraničnej čiare	kamenný medzník	kamenná platňa		priamka	49,02357708	17,93508106	666,71	32,10	VI-14	
11/9		C/S	medziľahlý hraničný znak osadený na hraničnej čiare	kamenný medzník	kamenná platňa		priamka	49,02346125	17,93467903	666,24	44,80	VI-14	
12		C/S	hlavný hraničný znak osadený na hraničnej čiare	kamenný medzník	kamenná platňa		priamka	49,02335811	17,93408686	665,53	50,74	VI-14	
12/1		C/S	medziľahlý hraničný znak osadený na hraničnej čiare	kamenný medzník	kamenná platňa		priamka	49,02314308	17,93347492	663,91	92,09	VI-14	
12/2		C/S	medziľahlý hraničný znak osadený na hraničnej čiare	kamenný medzník	kamenná platňa		priamka	49,02267817	17,93243281	660,58	88,72	VI-14	

POPIS ŠTÁTNEJ HRANICE A ZOZNAM SÚRADNÍC A VÝŠOK

Číslo hraničného bodu	Číslo hraničného znaku na nepriamom vyznačení	Iniciála	Popis vyznačenia	Stabilizácia povrchová	Stabilizácia podzemná	Druh ochrany	Popis priebehu štátnej hranice po nasledujúci hraničný bod	φ ETRS89 (°)	λ ETRS89 (°)	h_{el} výška nad elipsoidom (m)	Vzdialenosť po nasledujúci hraničný bod	Číslo hraničnej mapy	Poznámky
1	2	3	4	5	6	7	8	9	10	11	12	13	14
12/3		C/S	medziľahlý hraničný znak osadený na hraničnej čiare	kamenný medzník	kamenná platňa		priamka	49,02221536	17,93144458	657,62	8,06	VI-14	
	13	C	hlavný hraničný znak osadený na českom území	kamenný medzník	kamenná platňa			49,02220303	17,93133000	657,47		VI-15	začiatok hraničnej cesty
13001			nevyznačený lomový bod na hraničnej čiare				hraničná cesta	49,02217803	17,93135006		40,15	VI-15	
	13/1	S	medziľahlý hraničný znak osadený na slovenskom území	kamenný medzník	kamenná platňa			49,02215386	17,93137053	657,43		VI-15	začiatok hraničnej cesty
13002			nevyznačený lomový bod na hraničnej čiare				hraničná cesta	49,02196306	17,93090889		64,77	VI-15	
13003			nevyznačený lomový bod na hraničnej čiare				hraničná cesta	49,02165489	17,93015733		98,06	VI-15	
	13/2	C	medziľahlý hraničný znak osadený na českom území	kamenný medzník	kamenná platňa			49,02167256	17,93014392	656,02		VI-15	
13004			nevyznačený lomový bod na hraničnej čiare				hraničná cesta	49,02120222	17,92900658		74,31	VI-15	
	13/3	S	medziľahlý hraničný znak osadený na slovenskom území	kamenný medzník				49,02119075	17,92901600	658,77		VI-15	pôvodná stabilizácia
13005			nevyznačený lomový bod na hraničnej čiare				hraničná cesta	49,02079358	17,92820267		23,89	VI-15	
13006			nevyznačený lomový bod na hraničnej čiare				hraničná cesta	49,02068856	17,92791764		69,29	VI-15	
	13/4	C	medziľahlý hraničný znak osadený na českom území	kamenný medzník	kamenná platňa			49,02070506	17,92790383	664,27		VI-15	
13007			nevyznačený lomový bod na hraničnej čiare				hraničná cesta	49,02039997	17,92707789		16,58	VI-15	
	13/5	S	medziľahlý hraničný znak osadený na slovenskom území	kamenný medzník	kamenná platňa			49,02037478	17,92709408	668,04		VI-15	
14001			nevyznačený lomový bod na hraničnej čiare				hraničná cesta	49,02033581	17,92687322		76,51	VI-15	
	14	C	hlavný hraničný znak osadený na českom území	kamenný medzník	kamenná platňa			49,02035856	17,92685414	669,92		VI-15	
14002			nevyznačený lomový bod na hraničnej čiare				hraničná cesta	49,02004581	17,92592456		21,85	VI-15	
14003			nevyznačený lomový bod na hraničnej čiare				hraničná cesta	49,02002769	17,92562706		51,30	VI-15	

POPIS ŠTÁTNEJ HRANICE A ZOZNAM SÚRADNÍC A VÝŠOK

Číslo hraničného bodu	Číslo hraničného znaku na nepriamom vyznačení	Iniciála	Popis vyznačenia	Stabilizácia povrchová	Stabilizácia podzemná	Druh ochrany	Popis priebehu štátnej hranice po nasledujúci hraničný bod	φ ETRS89 (°)	λ ETRS89 (°)	h_{el} výška nad elipsoidom (m)	Vzdialenosť po nasledujúci hraničný bod	Číslo hraničnej mapy	Poznámky
1	2	3	4	5	6	7	8	9	10	11	12	13	14
	14/1	S	medziľahlý hraničný znak osadený na slovenskom území	kamenný medzník	kamenná platňa			49,02000100	17,92563356	675,63		VI-15	
14004			nevyznačený lomový bod na hraničnej čiare				hraničná cesta	49,01999850	17,92492706		24,42	VI-15	
	14/2	C	medziľahlý hraničný znak osadený na českom území	kamenný medzník	kamenná platňa			49,02002578	17,92458336	680,45		VI-15	koniec hraničnej cesty
14005			nevyznačený lomový bod na hraničnej čiare				priamka	49,02000025	17,92459322		20,93	VI-15	
	14/3	S	medziľahlý hraničný znak osadený na slovenskom území	kamenný medzník	kamenná platňa			49,01997542	17,92459906	679,85		VI-15	koniec hraničnej cesty
14/4		C/S	medziľahlý hraničný znak osadený na hraničnej čiare	kamenný medzník	kamenná platňa		priamka	49,01996075	17,92431333	681,41	14,91	VI-15	
	14/5	S	medziľahlý hraničný znak osadený na slovenskom území	kamenný medzník	kamenná platňa			49,01982406	17,92427700	680,74		VI-15	začiatok hraničnej cesty
14006			nevyznačený lomový bod na hraničnej čiare				hraničná cesta	49,01983456	17,92424472		100,44	VI-15	
	14/6	C	medziľahlý hraničný znak osadený na českom území	kamenný medzník	kamenná platňa			49,01984392	17,92420978	681,31		VI-15	začiatok hraničnej cesty
14007			nevyznačený lomový bod na hraničnej čiare				hraničná cesta	49,01898358	17,92378456		50,36	VI-15	
	14/7	S	medziľahlý hraničný znak osadený na slovenskom území	kamenný medzník	kamenná platňa			49,01897367	17,92382036	674,65		VI-15	
14008			nevyznačený lomový bod na hraničnej čiare				hraničná cesta	49,01858331	17,92346239		20,37	VI-15	
	14/8	C	medziľahlý hraničný znak osadený na českom území	kamenný medzník	kamenná platňa			49,01847417	17,92323536	667,40		VI-16	koniec hraničnej cesty
14009			nevyznačený lomový bod na hraničnej čiare				priamka	49,01845719	17,92326033		18,75	VI-16	
	15	S	hlavný hraničný znak osadený na slovenskom území	kamenný medzník	kamenná platňa			49,01843861	17,92328503	666,95		VI-16	koniec hraničnej cesty
15/1		C/S	medziľahlý hraničný znak osadený na hraničnej čiare	kamenný medzník	kamenná platňa		priamka	49,01837617	17,92303550	666,38	72,96	VI-16	
15/2		C/S	medziľahlý hraničný znak osadený na hraničnej čiare	kamenný medzník	kamenná platňa		priamka	49,01796592	17,92225703	665,15	41,01	VI-16	
15/3		C/S	medziľahlý hraničný znak osadený na hraničnej čiare	kamenný medzník	kamenná platňa		priamka	49,01777111	17,92178081	667,29	34,67	VI-16	

POPIS ŠTÁTNEJ HRANICE A ZOZNAM SÚRADNÍC A VÝŠOK

Číslo hraničného bodu	Číslo hraničného znaku na nepriamom vyznačení	Iniciála	Popis vyznačenia	Stabilizácia povrchová	Stabilizácia podzemná	Druh ochrany	Popis priebehu štátnej hranice po nasledujúci hraničný bod	φ ETRS89 (°)	λ ETRS89 (°)	h_{el} výška nad elipsoidom (m)	Vzdialenosť po nasledujúci hraničný bod	Číslo hraničnej mapy	Poznámky
1	2	3	4	5	6	7	8	9	10	11	12	13	14
15/4		C/S	medziľahlý hraničný znak osadený na hraničnej čiare	kamenný medzník			priamka	49,01751775	17,92150461	667,89	90,35	VI-16	pôvodná stabilizácia
15/5		C/S	medziľahlý hraničný znak osadený na hraničnej čiare	kamenný medzník	kamenná platňa		priamka	49,01676558	17,92103781	668,41	38,15	VI-16	
15/6		C/S	medziľahlý hraničný znak osadený na hraničnej čiare	kamenný medzník	kamenná platňa		priamka	49,01642756	17,92094825	668,36	50,77	VI-16	
	16	C	hlavný hraničný znak osadený na českom území	kamenný medzník	kamenná platňa			49,01597053	17,92089108	666,96		VI-16	začiatok hraničnej cesty
16001			nevyznačený lomový bod na hraničnej čiare				hraničná cesta	49,01597111	17,92093711		37,16	VI-16	
	16/1	S	medziľahlý hraničný znak osadený na slovenskom území	kamenný medzník	kamenná platňa			49,01597194	17,92097983	665,36		VI-16	začiatok hraničnej cesty
16002			nevyznačený lomový bod na hraničnej čiare				hraničná cesta	49,01563792	17,92097639		18,50	VI-16	
16003			nevyznačený lomový bod na hraničnej čiare				hraničná cesta	49,01547753	17,92090939		8,15	VI-16	
	16/2	C	medziľahlý hraničný znak osadený na českom území	kamenný medzník	kamenná platňa			49,01548206	17,92087758	665,27		VI-16	
16004			nevyznačený lomový bod na hraničnej čiare				hraničná cesta	49,01540742	17,92087675		27,22	VI-16	
16005			nevyznačený lomový bod na hraničnej čiare				hraničná cesta	49,01521761	17,92064178		25,26	VI-16	
16006			nevyznačený lomový bod na hraničnej čiare				hraničná cesta	49,01506553	17,92038528		31,32	VI-16	
	16/3	S	medziľahlý hraničný znak osadený na slovenskom území	kamenný medzník	kamenná platňa			49,01504428	17,92041664	668,72		VI-16	
16007			nevyznačený lomový bod na hraničnej čiare				hraničná cesta	49,01487858	17,92006494		44,15	VI-16	
16008			nevyznačený lomový bod na hraničnej čiare				hraničná cesta	49,01464228	17,91957994		2,21	VI-16	
	17	C	hlavný hraničný znak osadený na českom území	kamenný medzník	kamenná platňa			49,01465831	17,91951517	675,08		VI-16	
17001			nevyznačený lomový bod na hraničnej čiare				hraničná cesta	49,01462869	17,91955789		9,75	VI-16	
17002			nevyznačený lomový bod na hraničnej čiare				hraničná cesta	49,01456872	17,91946058		90,09	VI-16	

POPIS ŠTÁTNEJ HRANICE A ZOZNAM SÚRADNÍC A VÝŠOK

Číslo hraničného bodu	Číslo hraničného znaku na nepriamom vyznačení	Iniciála	Popis vyznačenia	Stabilizácia povrchová	Stabilizácia podzemná	Druh ochrany	Popis priebehu štátnej hranice po nasledujúci hraničný bod	φ ETRS89 (°)	λ ETRS89 (°)	h_{el} výška nad elipsoidom (m)	Vzdialenosť po nasledujúci hraničný bod	Číslo hraničnej mapy	Poznámky
1	2	3	4	5	6	7	8	9	10	11	12	13	14
	17/1	S	medziľahlý hraničný znak osadený na slovenskom území	kamenný medzník	kamenná platňa			49,01453500	17,91949189	673,29		VI-16	
17003			nevyznačený lomový bod na hraničnej čiare				hraničná cesta	49,01403567	17,91853303		82,81	VI-16	
	17/2	C	medziľahlý hraničný znak osadený na českom území	kamenný medzník	kamenná platňa			49,01405847	17,91850958	668,68		VI-16	
17004			nevyznačený lomový bod na hraničnej čiare				hraničná cesta	49,01362611	17,91758747		11,52	VI-17	
	17/3	S	medziľahlý hraničný znak osadený na slovenskom území	kamenný medzník	kamenná platňa			49,01361089	17,91760556	661,87		VI-17	
17005			nevyznačený lomový bod na hraničnej čiare				hraničná cesta	49,01356525	17,91746011		66,63	VI-17	
17006			nevyznačený lomový bod na hraničnej čiare				hraničná cesta	49,01312939	17,91683506		31,76	VI-17	
	17/4	C	medziľahlý hraničný znak osadený na českom území	kamenný medzník	kamenná platňa			49,01315019	17,91680025	660,36		VI-17	
17007			nevyznačený lomový bod na hraničnej čiare				hraničná cesta	49,01290731	17,91656203		50,71	VI-17	
17008			nevyznačený lomový bod na hraničnej čiare				hraničná cesta	49,01251258	17,91621478		71,40	VI-17	
	17/5	S	medziľahlý hraničný znak osadený na slovenskom území	kamenný medzník	kamenná platňa			49,01249775	17,91624903	655,92		VI-17	
17009			nevyznačený lomový bod na hraničnej čiare				hraničná cesta	49,01199006	17,91564753		100,07	VI-17	
	17/6	C	medziľahlý hraničný znak osadený na českom území	kamenný medzník	kamenná platňa			49,01201711	17,91561703	655,66		VI-17	
17010			nevyznačený lomový bod na hraničnej čiare				hraničná cesta	49,01127581	17,91481533		78,81	VI-17	
	17/7	S	medziľahlý hraničný znak osadený na slovenskom území	kamenný medzník	kamenná platňa			49,01125675	17,91484031	658,76		VI-17	
	17/8	C	medziľahlý hraničný znak osadený na českom území	kamenný medzník	kamenná platňa			49,01093478	17,91386581	655,20		VI-17	koniec hraničnej cesty
17011			nevyznačený lomový bod na hraničnej čiare				priamka	49,01091853	17,91388489		110,94	VI-17	
	18	S	hlavný hraničný znak osadený na slovenskom území	kamenný medzník	kamenná platňa			49,01090217	17,91390300	655,26		VI-17	koniec hraničnej cesty

POPIS ŠTÁTNEJ HRANICE A ZOZNAM SÚRADNÍC A VÝŠOK

Číslo hraničného bodu	Číslo hraničného znaku na nepriamom vyznačení	Iniciála	Popis vyznačenia	Stabilizácia povrchová	Stabilizácia podzemná	Druh ochrany	Popis priebehu štátnej hranice po nasledujúci hraničný bod	φ ETRS89 (°)	λ ETRS89 (°)	h_{el} výška nad elipsoidom (m)	Vzdialenosť po nasledujúci hraničný bod	Číslo hraničnej mapy	Poznámky
1	2	3	4	5	6	7	8	9	10	11	12	13	14
18/1		C/S	medziľahlý hraničný znak osadený na hraničnej čiare	kamenný medzník	kamenná platňa		priamka	49,00992247	17,91379828	649,25	46,54	VI-17	
18/2		C/S	medziľahlý hraničný znak osadený na hraničnej čiare	kamenný medzník	kamenná platňa		priamka	49,00950603	17,91386158	646,70	41,23	VI-18	
18/3		C/S	medziľahlý hraničný znak osadený na hraničnej čiare	kamenný medzník	kamenná platňa		priamka	49,00915181	17,91369469	646,65	78,18	VI-18	
18/4		C/S	medziľahlý hraničný znak osadený na hraničnej čiare	kamenný medzník	kamenná platňa		priamka	49,00848028	17,91337822	641,89	80,96	VI-18	
18/5		C/S	medziľahlý hraničný znak osadený na hraničnej čiare	kamenný medzník	kamenná platňa		priamka	49,00778458	17,91305164	638,87	104,81	VI-18	
18/6		C/S	medziľahlý hraničný znak osadený na hraničnej čiare	kamenný medzník	kamenná platňa		priamka	49,00689236	17,91258997	634,86	87,01	VI-18	
18/7		C/S	medziľahlý hraničný znak osadený na hraničnej čiare	kamenný medzník	kamenná platňa		priamka	49,00615164	17,91220664	631,33	40,00	VI-18	
18/8		C/S	medziľahlý hraničný znak osadený na hraničnej čiare	kamenný medzník	kamenná platňa		priamka	49,00580039	17,91208881	630,20	30,44	VI-18	
18/9		C/S	medziľahlý hraničný znak osadený na hraničnej čiare	kamenný medzník	kamenná platňa		priamka	49,00552797	17,91213006	628,81	34,58	VI-18	
18/10		C/S	medziľahlý hraničný znak osadený na hraničnej čiare	kamenný medzník	kamenná platňa		priamka	49,00522147	17,91220983	626,79	82,54	VI-18	
18/11		C/S	medziľahlý hraničný znak osadený na hraničnej čiare	kamenný medzník	kamenná platňa		priamka	49,00457925	17,91277564	622,30	90,10	VI-18	
19		C/S	hlavný hraničný znak osadený na hraničnej čiare	kamenný medzník	kamenná platňa		priamka	49,00386153	17,91334711	618,27	105,57	VI-18	
19/1		C/S	medziľahlý hraničný znak osadený na hraničnej čiare	kamenný medzník	kamenná platňa		priamka	49,00291231	17,91336414	614,98	63,38	VI-18	
19/2		C/S	medziľahlý hraničný znak osadený na hraničnej čiare	kamenný medzník	kamenná platňa		priamka	49,00236572	17,91311817	612,09	33,85	VI-19	
19/3		C/S	medziľahlý hraničný znak osadený na hraničnej čiare	kamenný medzník	kamenná platňa		priamka	49,00206339	17,91306383	609,96	16,08	VI-19	
19/4		C/S	medziľahlý hraničný znak osadený na hraničnej čiare	kamenný medzník	kamenná platňa		priamka	49,00191925	17,91308056	609,90	65,00	VI-19	
19/5		C/S	medziľahlý hraničný znak osadený na hraničnej čiare	kamenný medzník	kamenná platňa		priamka	49,00133639	17,91314794	603,57	24,29	VI-19	
19/6		C/S	medziľahlý hraničný znak osadený na hraničnej čiare	kamenný medzník	kamenná platňa		priamka	49,00114533	17,91330897	602,40	78,55	VI-19	

POPIS ŠTÁTNEJ HRANICE A ZOZNAM SÚRADNÍC A VÝŠOK

Číslo hraničného bodu	Číslo hraničného znaku na nepriamom vyznačení	Iniciála	Popis vyznačenia	Stabilizácia povrchová	Stabilizácia podzemná	Druh ochrany	Popis priebehu štátnej hranice po nasledujúci hraničný bod	φ ETRS89 (°)	λ ETRS89 (°)	h_{el} výška nad elipsoidom (m)	Vzdialenosť po nasledujúci hraničný bod	Číslo hraničnej mapy	Poznámky
1	2	3	4	5	6	7	8	9	10	11	12	13	14
19/7		C/S	medziľahlý hraničný znak osadený na hraničnej čiare	kamenný medzník	kamenná platňa		priamka	49,00046822	17,91361500	594,25	102,62	VI-19	
19/8		C/S	medziľahlý hraničný znak osadený na hraničnej čiare	kamenný medzník	kamenná platňa		priamka	48,99956725	17,91391853	593,11	22,81	VI-19	
19/9		C/S	medziľahlý hraničný znak osadený na hraničnej čiare	kamenný medzník	kamenná platňa		priamka	48,99936281	17,91394428	594,21	56,52	VI-19	
19/10		C/S	medziľahlý hraničný znak osadený na hraničnej čiare	kamenný medzník	kamenná platňa		priamka	48,99885572	17,91399739	591,78	66,83	VI-19	
19/11		C/S	medziľahlý hraničný znak osadený na hraničnej čiare	kamenný medzník	kamenná platňa		priamka	48,99825717	17,91407961	589,05	33,20	VI-19	
19/12		C/S	medziľahlý hraničný znak osadený na hraničnej čiare	kamenný medzník	kamenná platňa		priamka	48,99797481	17,91422739	587,55	55,89	VI-19	
20		C/S	hlavný hraničný znak osadený na hraničnej čiare	kamenný medzník	kamenná platňa		priamka	48,99750150	17,91448419	585,45	121,23	VI-19	
20/1		C/S	medziľahlý hraničný znak osadený na hraničnej čiare	kamenný medzník	kamenná platňa		priamka	48,99641131	17,91447369	586,94	48,54	VI-19	
20/2		C/S	medziľahlý hraničný znak osadený na hraničnej čiare	kamenný medzník	kamenná platňa		priamka	48,99599525	17,91427267	584,80	25,14	VI-19	
20/3		C/S	medziľahlý hraničný znak osadený na hraničnej čiare	kamenný medzník	kamenná platňa		priamka	48,99577967	17,91416917	581,44	54,09	VI-20	
20/4		C/S	medziľahlý hraničný znak osadený na hraničnej čiare	kamenný medzník	kamenná platňa		priamka	48,99531700	17,91394117	573,63	53,77	VI-20	
20/5		C/S	medziľahlý hraničný znak osadený na hraničnej čiare	kamenný medzník	kamenná platňa		priamka	48,99484456	17,91378436	582,96	58,96	VI-20	
20/6		C/S	medziľahlý hraničný znak osadený na hraničnej čiare	kamenný medzník	kamenná platňa		priamka	48,99436519	17,91344000	580,48	32,31	VI-20	
20/7		C/S	medziľahlý hraničný znak osadený na hraničnej čiare	kamenný medzník	kamenná platňa		priamka	48,99408747	17,91331036	579,28	100,82	VI-20	
20/8		C/S	medziľahlý hraničný znak osadený na hraničnej čiare	kamenný medzník	kamenná platňa		priamka	48,99318100	17,91328025	576,38	63,12	VI-20	
20/9		C/S	medziľahlý hraničný znak osadený na hraničnej čiare	kamenný medzník	kamenná platňa		priamka	48,99262147	17,91313544	578,64	44,46	VI-20	
20/10		C/S	medziľahlý hraničný znak osadený na hraničnej čiare	kamenný medzník	kamenná platňa		priamka	48,99227825	17,91282358	581,14	66,78	VI-20	
20/11		C/S	medziľahlý hraničný znak osadený na hraničnej čiare	kamenný medzník	kamenná platňa		priamka	48,99173158	17,91244603	582,65	36,80	VI-20	

POPIS ŠTÁTNEJ HRANICE A ZOZNAM SÚRADNÍC A VÝŠOK

Číslo hraničného bodu	Číslo hraničného znaku na nepriamom vyznačení	Iniciála	Popis vyznačenia	Stabilizácia povrchová	Stabilizácia podzemná	Druh ochrany	Popis priebehu štátnej hranice po nasledujúci hraničný bod	φ ETRS89 (°)	λ ETRS89 (°)	h_{el} výška nad elipsoidom (m)	Vzdialenosť po nasledujúci hraničný bod	Číslo hraničnej mapy	Poznámky
1	2	3	4	5	6	7	8	9	10	11	12	13	14
20/12		C/S	medziľahlý hraničný znak osadený na hraničnej čiare	kamenný medzník	kamenná platňa		priamka	48,99142144	17,91227050	578,24	62,53	VI-20	
20/13		C/S	medziľahlý hraničný znak osadený na hraničnej čiare	kamenný medzník	kamenná platňa		priamka	48,99086261	17,91217550	578,32	16,41	VI-20	
20/14		C/S	medziľahlý hraničný znak osadený na hraničnej čiare	kamenný medzník	kamenná platňa		priamka	48,99073925	17,91205228	580,87	74,42	VI-20	
20/15		C/S	medziľahlý hraničný znak osadený na hraničnej čiare	kamenný medzník	kamenná platňa		priamka	48,99016836	17,91152169	585,01	71,54	VI-20	
20/16		C/S	medziľahlý hraničný znak osadený na hraničnej čiare	kamenný medzník	kamenná platňa		priamka	48,98976753	17,91075689	588,56	39,27	VI-21	
20/17		C/S	medziľahlý hraničný znak osadený na hraničnej čiare	kamenný medzník	kamenná platňa		priamka	48,98955333	17,91033036	587,66	34,83	VI-21	
21		C/S	hlavný hraničný znak osadený na hraničnej čiare	kamenný medzník	kamenná platňa		priamka	48,98931322	17,91002483	587,69	51,07	VI-21	
21/1		C/S	medziľahlý hraničný znak osadený na hraničnej čiare	kamenný medzník	kamenná platňa		priamka	48,98891897	17,90966689	588,27	59,49	VI-21	
21/2		C/S	medziľahlý hraničný znak osadený na hraničnej čiare	kamenný medzník	kamenná platňa		priamka	48,98853869	17,90909500	581,59	76,32	VI-21	
21/3		C/S	medziľahlý hraničný znak osadený na hraničnej čiare	kamenný medzník	kamenná platňa		priamka	48,98810303	17,90828925	579,18	60,14	VI-21	
21/4		C/S	medziľahlý hraničný znak osadený na hraničnej čiare	kamenný medzník	kamenná platňa		priamka	48,98766222	17,90781297	581,69	41,78	VI-21	
21/5		C/S	medziľahlý hraničný znak osadený na hraničnej čiare	kamenný medzník	kamenná platňa		priamka	48,98737825	17,90743939	583,02	34,38	VI-21	
21/6		C/S	medziľahlý hraničný znak osadený na hraničnej čiare	kamenný medzník	kamenná platňa		priamka	48,98716908	17,90709336	581,51	65,29	VI-21	
21/7		C/S	medziľahlý hraničný znak osadený na hraničnej čiare	kamenný medzník	kamenná platňa		priamka	48,98669925	17,90655822	579,54	48,82	VI-21	
21/8		C/S	medziľahlý hraničný znak osadený na hraničnej čiare	kamenný medzník	kamenná platňa		priamka	48,98635386	17,90614667	579,05	32,27	VI-21	
21/9		C/S	medziľahlý hraničný znak osadený na hraničnej čiare	kamenný medzník	kamenná platňa		priamka	48,98612644	17,90587256	580,15	34,10	VI-21	
21/10		C/S	medziľahlý hraničný znak osadený na hraničnej čiare	kamenný medzník	kamenná platňa		priamka	48,98593122	17,90551336	579,75	40,29	VI-21	
21/11		C/S	medziľahlý hraničný znak osadený na hraničnej čiare	kamenný medzník	kamenná platňa		priamka	48,98558772	17,90533844	583,28	76,01	VI-22	

POPIS ŠTÁTNEJ HRANICE A ZOZNAM SÚRADNÍC A VÝŠOK

Číslo hraničného bodu	Číslo hraničného znaku na nepriamom vyznačení	Iniciála	Popis vyznačenia	Stabilizácia povrchová	Stabilizácia podzemná	Druh ochrany	Popis priebehu štátnej hranice po nasledujúci hraničný bod	φ ETRS89 (°)	λ ETRS89 (°)	h_{el} výška nad elipsoidom (m)	Vzdialenosť po nasledujúci hraničný bod	Číslo hraničnej mapy	Poznámky
1	2	3	4	5	6	7	8	9	10	11	12	13	14
21/12		C/S	medziľahlý hraničný znak osadený na hraničnej čiare	kamenný medzník	kamenná platňa		priamka	48,98509092	17,90462492	580,20	31,09	VI-22	
21/13		C/S	medziľahlý hraničný znak osadený na hraničnej čiare	kamenný medzník	kamenná platňa		priamka	48,98487461	17,90435578	579,11	38,35	VI-22	
21/14		C/S	medziľahlý hraničný znak osadený na hraničnej čiare	kamenný medzník	kamenná platňa		priamka	48,98457208	17,90410394	573,37	42,48	VI-22	
21/15		C/S	medziľahlý hraničný znak osadený na hraničnej čiare	kamenný medzník	kamenná platňa		priamka	48,98422297	17,90386828	565,71	59,74	VI-22	
21/16		C/S	medziľahlý hraničný znak osadený na hraničnej čiare	kamenný medzník	kamenná platňa		priamka	48,98371922	17,90358436	555,81	32,60	VI-22	
22		C/S	hlavný hraničný znak osadený na hraničnej čiare	kamenný medzník	kamenná platňa		priamka	48,98343494	17,90347525	552,35	40,29	VI-22	
22/1		C/S	medziľahlý hraničný znak osadený na hraničnej čiare	kamenný medzník	kamenná platňa		priamka	48,98309136	17,90330047	546,09	55,20	VI-22	
22/2		C/S	medziľahlý hraničný znak osadený na hraničnej čiare	kamenný medzník	kamenná platňa		priamka	48,98261947	17,90306614	537,83	54,36	VI-22	
22/3		C/S	medziľahlý hraničný znak osadený na hraničnej čiare	kamenný medzník	kamenná platňa		priamka	48,98214569	17,90288303	530,85	38,62	VI-22	
22/4		C/S	medziľahlý hraničný znak osadený na hraničnej čiare	kamenný medzník	kamenná platňa		priamka	48,98181339	17,90272956	526,17	69,45	VI-22	
22/5		C/S	medziľahlý hraničný znak osadený na hraničnej čiare	kamenný medzník	kamenná platňa		priamka	48,98119806	17,90256667	517,94	68,14	VI-22	
22/6		C/S	medziľahlý hraničný znak osadený na hraničnej čiare	kamenný medzník	kamenná platňa		priamka	48,98058975	17,90245436	507,68	48,73	VI-22	
22/7		C/S	medziľahlý hraničný znak osadený na hraničnej čiare	kamenný medzník	kamenná platňa		priamka	48,98015214	17,90248892	500,63	35,55	VI-22	
22/8		C/S	medziľahlý hraničný znak osadený na hraničnej čiare	kamenný medzník	kamenná platňa		priamka	48,97983256	17,90247578	493,01	35,63	VI-22	
22/9		C/S	medziľahlý hraničný znak osadený na hraničnej čiare	kamenný medzník	kamenná platňa		priamka	48,97951656	17,90239453	485,72	35,14	VI-22	
22/10		C/S	medziľahlý hraničný znak osadený na hraničnej čiare	kamenný medzník	kamenná platňa		priamka	48,97920647	17,90230233	477,81	43,52	VI-23	
22/11		C/S	medziľahlý hraničný znak osadený na hraničnej čiare	kamenný medzník	kamenná platňa		priamka	48,97882308	17,90218297	468,40	24,40	VI-23	
22/12		C/S	medziľahlý hraničný znak osadený na hraničnej čiare	kamenný medzník	kamenná platňa		priamka	48,97861044	17,90210047	462,02	23,42	VI-23	

POPIS ŠTÁTNEJ HRANICE A ZOZNAM SÚRADNÍC A VÝŠOK

Číslo hraničného bodu	Číslo hraničného znaku na nepriamom vyznačení	Iniciála	Popis vyznačenia	Stabilizácia povrchová	Stabilizácia podzemná	Druh ochrany	Popis priebehu štátnej hranice po nasledujúci hraničný bod	φ ETRS89 (°)	λ ETRS89 (°)	h_{el} výška nad elipsoidom (m)	Vzdialenosť po nasledujúci hraničný bod	Číslo hraničnej mapy	Poznámky
1	2	3	4	5	6	7	8	9	10	11	12	13	14
22/13		C/S	medziľahlý hraničný znak osadený na hraničnej čiare	kamenný medzník	kamenná platňa		priamka	48,97840453	17,90203353	456,98	73,39	VI-23	
22/14		C/S	medziľahlý hraničný znak osadený na hraničnej čiare	kamenný medzník	kamenná platňa		priamka	48,97775686	17,90183975	443,02	84,57	VI-23	
22/15		C/S	medziľahlý hraničný znak osadený na hraničnej čiare	kamenný medzník	kamenná platňa		priamka	48,97699906	17,90174175	429,87	17,95	VI-23	
	22/16	S	medziľahlý hraničný znak osadený na slovenskom území	kamenný medzník	kamenná platňa			48,97683017	17,90180269	428,36		VI-23	začiatok hraničnej cesty
22001			nevyznačený lomový bod na hraničnej čiare				hraničná cesta	48,97683839	17,90176536		13,09	VI-23	
	22/17	C	medziľahlý hraničný znak osadený na českom území	kamenný medzník	kamenná platňa			48,97684664	17,90172800	428,92		VI-23	začiatok hraničnej cesty
22002			nevyznačený lomový bod na hraničnej čiare				hraničná cesta	48,97672253	17,90173347		26,93	VI-23	
22003			nevyznačený lomový bod na hraničnej čiare				hraničná cesta	48,97648806	17,90164172		12,73	VI-23	
	22/18	S	medziľahlý hraničný znak osadený na slovenskom území	kamenný medzník	kamenná platňa			48,97647478	17,90167414	425,96		VI-23	
22004			nevyznačený lomový bod na hraničnej čiare				hraničná cesta	48,97638608	17,90156281		15,01	VI-23	
	22/19	C	medziľahlý hraničný znak osadený na českom území	kamenný medzník	kamenná platňa			48,97631847	17,90138447	422,37		VI-23	koniec hraničnej cesty a začiatok hraničného vodného toku Liešňanský potok (Žitkovský potok), hladina podzemnej vody
22005			nevyznačený lomový bod na hraničnej čiare				hraničná cesta	48,97629894	17,90140625		7,11	VI-23	
	23	S	hlavný hraničný znak osadený na slovenskom území	kamenný medzník	kamenná platňa			48,97626625	17,90141186	422,66		VI-23	koniec hraničnej cesty a začiatok hraničného vodného toku Liešňanský potok (Žitkovský potok)
23001			nevyznačený lomový bod na hraničnej čiare				hraničný vodný tok	48,97627281	17,90131767		17,04	VI-23	Liešňanský potok (Žitkovský potok)
	23/1	C	medziľahlý hraničný znak osadený na českom území	kamenný medzník	kamenná platňa			48,97622839	17,90124342	422,76		VI-23	koniec hraničnej cesty a začiatok hraničného vodného toku Liešňanský potok (Žitkovský potok)
23002			nevyznačený lomový bod na hraničnej čiare				hraničný vodný tok	48,97611961	17,90131233		42,19	VI-23	Liešňanský potok (Žitkovský potok)
	23/1A	S	doplňujúci hraničný znak osadený na slovenskom území	kamenný medzník	kamenná platňa			48,97606469	17,90134683	423,03		VI-23	
23003			nevyznačený lomový bod na hraničnej čiare				hraničný vodný tok	48,97581747	17,90096367		17,64	VI-23	Liešňanský potok (Žitkovský potok)

POPIS ŠTÁTNEJ HRANICE A ZOZNAM SÚRADNÍC A VÝŠOK

Číslo hraničného bodu	Číslo hraničného znaku na nepriamom vyznačení	Iniciála	Popis vyznačenia	Stabilizácia povrchová	Stabilizácia podzemná	Druh ochrany	Popis priebehu štátnej hranice po nasledujúci hraničný bod	φ ETRS89 (°)	λ ETRS89 (°)	h_{el} výška nad elipsoidom (m)	Vzdialenosť po nasledujúci hraničný bod	Číslo hraničnej mapy	Poznámky
1	2	3	4	5	6	7	8	9	10	11	12	13	14
23004			nevyznačený lomový bod na hraničnej čiare				hraničný vodný tok	48,97566119	17,90092242		22,37	VI-23	Liešňanský potok (Žitkovský potok)
23005			nevyznačený lomový bod na hraničnej čiare				hraničný vodný tok	48,97552853	17,90069272		13,08	VI-23	Liešňanský potok (Žitkovský potok)
	23/2	C	medziľahlý hraničný znak osadený na českom území	kamenný medzník	kamenná platňa			48,97557842	48,97557842	422,33		VI-23	
23006			nevyznačený lomový bod na hraničnej čiare				hraničný vodný tok	48,97545014	17,90055953		58,78	VI-23	Liešňanský potok (Žitkovský potok)
23007			nevyznačený lomový bod na hraničnej čiare				hraničný vodný tok	48,97492158	17,90054869		49,59	VI-23	Liešňanský potok (Žitkovský potok)
	23/3	S	medziľahlý hraničný znak osadený na slovenskom území	kamenný medzník	kamenná platňa			48,97490047	17,90062378	419,38		VI-23	
23008			nevyznačený lomový bod na hraničnej čiare				hraničný vodný tok	48,97450136	17,90032197		58,35	VI-23	Liešňanský potok (Žitkovský potok)
23009			nevyznačený lomový bod na hraničnej čiare				hraničný vodný tok	48,97404881	17,90072536		29,23	VI-23	Liešňanský potok (Žitkovský potok)
	23/4	C	medziľahlý hraničný znak osadený na českom území	kamenný medzník	kamenná platňa			48,97403233	17,90067017	416,72		VI-23	
23010			nevyznačený lomový bod na hraničnej čiare				hraničný vodný tok	48,97384033	17,90096856		35,68	VI-23	Liešňanský potok (Žitkovský potok)
	23/5	S	medziľahlý hraničný znak osadený na slovenskom území	kamenný medzník	kamenná platňa			48,97357581	17,90106247	415,44		VI-23	
23011			nevyznačený lomový bod na hraničnej čiare				hraničný vodný tok	48,97351947	17,90097458		32,14	VI-23	Liešňanský potok (Žitkovský potok)
23012			nevyznačený lomový bod na hraničnej čiare				hraničný vodný tok	48,97333861	17,90131697		32,24	VI-23	Liešňanský potok (Žitkovský potok)
23013			nevyznačený lomový bod na hraničnej čiare				hraničný vodný tok	48,97313722	17,90163381		36,64	VI-23	Liešňanský potok (Žitkovský potok)
23014			nevyznačený lomový bod na hraničnej čiare				hraničný vodný tok	48,97281211	17,90171506		46,62	VI-23	Liešňanský potok (Žitkovský potok)
	23/6	C	medziľahlý hraničný znak osadený na českom území	kamenný medzník	kamenná platňa			48,97282964	17,90161619	413,58		VI-23	
23015			nevyznačený lomový bod na hraničnej čiare				hraničný vodný tok	48,97242572	17,90146772		44,90	VI-24	Liešňanský potok (Žitkovský potok)
	23/7	S	medziľahlý hraničný znak osadený na slovenskom území	kamenný medzník	kamenná platňa			48,97241433	17,90152653	412,37		VI-24	

POPIS ŠTÁTNEJ HRANICE A ZOZNAM SÚRADNÍC A VÝŠOK

Číslo hraničného bodu	Číslo hraničného znaku na nepriamom vyznačení	Iniciála	Popis vyznačenia	Stabilizácia povrchová	Stabilizácia podzemná	Druh ochrany	Popis priebehu štátnej hranice po nasledujúci hraničný bod	φ ETRS89 (°)	λ ETRS89 (°)	h_{el} výška nad elipsoidom (m)	Vzdialenosť po nasledujúci hraničný bod	Číslo hraničnej mapy	Poznámky
1	2	3	4	5	6	7	8	9	10	11	12	13	14
23016			nevyznačený lomový bod na hraničnej čiare				hraničný vodný tok	48,97207653	17,90115986		32,67	VI-24	Liešňanský potok (Žitkovský potok)
	23/8	C	medziľahlý hraničný znak osadený na českom území	kamenný medzník	kamenná platňa			48,97212669	17,90109208	411,65		VI-24	
23017			nevyznačený lomový bod na hraničnej čiare				hraničný vodný tok	48,97185942	17,90085914		8,43	VI-24	Liešňanský potok (Žitkovský potok)
	23/9	S	medziľahlý hraničný znak osadený na slovenskom území	kamenný medzník	kamenná platňa			48,97183678	17,90090986	410,83		VI-24	
23018			nevyznačený lomový bod na hraničnej čiare				hraničný vodný tok	48,97179769	17,90079222		35,17	VI-24	Liešňanský potok (Žitkovský potok)
23019			nevyznačený lomový bod na hraničnej čiare				hraničný vodný tok	48,97150736	17,90060172		63,74	VI-24	Liešňanský potok (Žitkovský potok)
	23/10	C	medziľahlý hraničný znak osadený na českom území	kamenný medzník	kamenná platňa			48,97152183	17,90053319	409,92		VI-24	
23020			nevyznačený lomový bod na hraničnej čiare				hraničný vodný tok	48,97101758	17,90014939		30,16	VI-24	Liešňanský potok (Žitkovský potok)
	23/11	S	medziľahlý hraničný znak osadený na slovenskom území	kamenný medzník	kamenná platňa			48,97100981	17,90020847	409,11		VI-24	
23021			nevyznačený lomový bod na hraničnej čiare				hraničný vodný tok	48,97075383	17,90005331		68,71	VI-24	Liešňanský potok (Žitkovský potok)
	23/12	C	medziľahlý hraničný znak osadený na českom území	kamenný medzník	kamenná platňa			48,97075425	17,89999125	408,38		VI-24	
23022			nevyznačený lomový bod na hraničnej čiare				hraničný vodný tok	48,97013733	17,89999006		17,82	VI-24	Liešňanský potok (Žitkovský potok)
	24	S	hlavný hraničný znak osadený na slovenskom území	kamenný medzník	kamenná platňa			48,97002036	17,89986144	407,15		VI-24	
24001			nevyznačený lomový bod na hraničnej čiare				hraničný vodný tok	48,97005847	17,89977817		18,26	VI-24	Liešňanský potok (Žitkovský potok)
	24/1	C	medziľahlý hraničný znak osadený na českom území	kamenný medzník	kamenná platňa			48,97010136	17,89970697	407,06		VI-24	
24002			nevyznačený lomový bod na hraničnej čiare				hraničný vodný tok	48,96993981	17,89960583		48,35	VI-24	Liešňanský potok (Žitkovský potok)
24003			nevyznačený lomový bod na hraničnej čiare				hraničný vodný tok	48,96950522	17,89962908		33,51	VI-24	Liešňanský potok (Žitkovský potok)
	24/2	S	medziľahlý hraničný znak osadený na slovenskom území	kamenný medzník	kamenná platňa			48,96929950	17,89980539	404,77		VI-24	

POPIS ŠTÁTNEJ HRANICE A ZOZNAM SÚRADNÍC A VÝŠOK

Číslo hraničného bodu	Číslo hraničného znaku na nepriamom vyznačení	Iniciála	Popis vyznačenia	Stabilizácia povrchová	Stabilizácia podzemná	Druh ochrany	Popis priebehu štátnej hranice po nasledujúci hraničný bod	φ ETRS89 (°)	λ ETRS89 (°)	h_{el} výška nad elipsoidom (m)	Vzdialenosť po nasledujúci hraničný bod	Číslo hraničnej mapy	Poznámky
1	2	3	4	5	6	7	8	9	10	11	12	13	14
24004			nevyznačený lomový bod na hraničnej čiare				hraničný vodný tok	48,96920422	17,89965297		48,00	VI-24	Liešňanský potok (Žitkovský potok)
24005			nevyznačený lomový bod na hraničnej čiare				hraničný vodný tok	48,96884531	17,90001733		63,08	VI-24	Liešňanský potok (Žitkovský potok)
	24/3	C	medziľahlý hraničný znak osadený na českom území	kamenný medzník	kamenná platňa			48,96882144	17,89993644	403,59		VI-24	
24006			nevyznačený lomový bod na hraničnej čiare				hraničný vodný tok	48,96833397	17,90039039		42,07	VI-24	Liešňanský potok (Žitkovský potok)
	24/4	S	medziľahlý hraničný znak osadený na slovenskom území	kamenný medzník	kamenná platňa			48,96835853	17,90045206	403,39		VI-24	
24007			nevyznačený lomový bod na hraničnej čiare				hraničný vodný tok	48,96796531	17,90051961		55,04	VI-24	Liešňanský potok (Žitkovský potok)
	24/5	C	medziľahlý hraničný znak osadený na českom území	kamenný medzník	kamenná platňa			48,96795147	17,90044450	401,80		VI-24	
24008			nevyznačený lomový bod na hraničnej čiare				hraničný vodný tok	48,96754147	17,90090800		52,04	VI-24	Liešňanský potok (Žitkovský potok)
	24/6	S	medziľahlý hraničný znak osadený na slovenskom území	kamenný medzník	kamenná platňa			48,96756228	17,90095344	400,94		VI-24	
24009			nevyznačený lomový bod na hraničnej čiare				hraničný vodný tok	48,96711778	17,90120997		69,18	VI-24	Liešňanský potok (Žitkovský potok)
	24/7	C	medziľahlý hraničný znak osadený na českom území	kamenný medzník	kamenná platňa			48,96709108	17,90115831	399,69		VI-24	
24010			nevyznačený lomový bod na hraničnej čiare				hraničný vodný tok	48,96654136	17,90156567		33,52	VI-24	Liešňanský potok (Žitkovský potok)
	24/8	S	medziľahlý hraničný znak osadený na slovenskom území	kamenný medzník	kamenná platňa			48,96654972	17,90163772	398,95		VI-24	
24011			nevyznačený lomový bod na hraničnej čiare				hraničný vodný tok	48,96624192	17,90161839		93,90	VI-24	Liešňanský potok (Žitkovský potok)
	24/9	C	medziľahlý hraničný znak osadený na českom území	kamenný medzník	kamenná platňa			48,96621072	17,90156500	399,27		VI-24	
24012			nevyznačený lomový bod na hraničnej čiare				hraničný vodný tok	48,96550172	17,90223586		39,30	VI-25	Liešňanský potok (Žitkovský potok)
	24/10	S	medziľahlý hraničný znak osadený na slovenskom území	kamenný medzník	kamenná platňa			48,96550617	17,90228858	396,90		VI-25	
24013			nevyznačený lomový bod na hraničnej čiare				hraničný vodný tok	48,96520797	17,90253439		22,87	VI-25	Liešňanský potok (Žitkovský potok)

POPIS ŠTÁTNEJ HRANICE A ZOZNAM SÚRADNÍC A VÝŠOK

Číslo hraničného bodu	Číslo hraničného znaku na nepriamom vyznačení	Iniciála	Popis vyznačenia	Stabilizácia povrchová	Stabilizácia podzemná	Druh ochrany	Popis priebehu štátnej hranice po nasledujúci hraničný bod	φ ETRS89 (°)	λ ETRS89 (°)	h_{el} výška nad elipsoidom (m)	Vzdialenosť po nasledujúci hraničný bod	Číslo hraničnej mapy	Poznámky
1	2	3	4	5	6	7	8	9	10	11	12	13	14
	24/11	C	medziľahlý hraničný znak osadený na českom území	kamenný medzník	kamenná platňa			48,96518297	17,90246967	395,63		VI-25	
	24/12	S	medziľahlý hraničný znak osadený na slovenskom území	kamenný medzník	kamenná platňa			48,96504156	17,90273658	395,60		VI-25	
24014			nevyznačený lomový bod na hraničnej čiare				hraničný vodný tok	48,96501111	17,90262481		18,16	VI-25	Liešňanský potok (Žitkovský potok)
24015			nevyznačený lomový bod na hraničnej čiare				hraničný vodný tok	48,96485581	17,90254817		54,17	VI-25	Liešňanský potok (Žitkovský potok)
	24/13	C	medziľahlý hraničný znak osadený na českom území	kamenný medzník	kamenná platňa			48,96483794	17,90242911	398,64		VI-25	
24016			nevyznačený lomový bod na hraničnej čiare				hraničný vodný tok	48,96440394	17,90282464		29,37	VI-25	Liešňanský potok (Žitkovský potok)
	24/14	S	medziľahlý hraničný znak osadený na slovenskom území	kamenný medzník	kamenná platňa			48,96443050	17,90289131	393,49		VI-25	
24017			nevyznačený lomový bod na hraničnej čiare				hraničný vodný tok	48,96418042	17,90303844		33,40	VI-25	Liešňanský potok (Žitkovský potok)
	24/15	C	medziľahlý hraničný znak osadený na českom území	kamenný medzník	kamenná platňa			48,96396864	17,90279369	392,54		VI-25	
24018			nevyznačený lomový bod na hraničnej čiare				hraničný vodný tok	48,96390494	17,90285650		43,30	VI-25	Liešňanský potok (Žitkovský potok)
	25	S	hlavný hraničný znak osadený na slovenskom území	kamenný medzník	kamenná platňa			48,96359436	17,90263744	392,16		VI-25	koniec hraničného vodného toku Liešňanský potok (Žitkovský potok)
24019			nevyznačený lomový bod na hraničnej čiare				priamka	48,96358600	17,90251719		38,70	VI-25	
	25/1	C	medziľahlý hraničný znak osadený na českom území	kamenný medzník	kamenná platňa			48,96358086	17,90245425	392,97		VI-25	koniec hraničného vodného toku Liešňanský potok (Žitkovský potok)
25/2		C/S	medziľahlý hraničný znak osadený na hraničnej čiare	kamenný medzník			priamka	48,96328442	17,90225383	404,31	48,64	VI-25	pôvodná stabilizácia
25/3		C/S	medziľahlý hraničný znak osadený na hraničnej čiare	kamenný medzník			priamka	48,96287594	17,90201583	415,36	44,27	VI-25	pôvodná stabilizácia
25/4		C/S	medziľahlý hraničný znak osadený na hraničnej čiare	kamenný medzník			priamka	48,96248003	17,90195314	422,76	35,58	VI-25	pôvodná stabilizácia
25/5		C/S	medziľahlý hraničný znak osadený na hraničnej čiare	kamenný medzník			priamka	48,96216056	17,90192586	429,04	52,35	VI-25	pôvodná stabilizácia
25/6		C/S	medziľahlý hraničný znak osadený na hraničnej čiare	kamenný medzník	kamenná platňa		priamka	48,96169692	17,90180211	441,22	51,01	VI-25	

POPIS ŠTÁTNEJ HRANICE A ZOZNAM SÚRADNÍC A VÝŠOK

Číslo hraničného bodu	Číslo hraničného znaku na nepriamom vyznačení	Iniciála	Popis vyznačenia	Stabilizácia povrchová	Stabilizácia podzemná	Druh ochrany	Popis priebehu štátnej hranice po nasledujúci hraničný bod	φ ETRS89 (°)	λ ETRS89 (°)	h_{el} výška nad elipsoidom (m)	Vzdialenosť po nasledujúci hraničný bod	Číslo hraničnej mapy	Poznámky
1	2	3	4	5	6	7	8	9	10	11	12	13	14
25/7		C/S	medziľahlý hraničný znak osadený na hraničnej čiare	kamenný medzník			priamka	48,96125764	17,90160167	455,73	51,22	VI-25	pôvodná stabilizácia
25/8		C/S	medziľahlý hraničný znak osadený na hraničnej čiare	kamenný medzník	kamenná platňa		priamka	48,96081100	17,90143047	468,52	48,78	VI-25	
25/9		C/S	medziľahlý hraničný znak osadený na hraničnej čiare	kamenný medzník			priamka	48,96037486	17,90135956	478,54	41,70	VI-25	pôvodná stabilizácia
25/10		C/S	medziľahlý hraničný znak osadený na hraničnej čiare	kamenný medzník			priamka	48,96001122	17,90122017	490,37	53,69	VI-25	pôvodná stabilizácia
25/11		C/S	medziľahlý hraničný znak osadený na hraničnej čiare	kamenný medzník	kamenná platňa		priamka	48,95953269	17,90112292	507,01	40,06	VI-25	
25/12		C/S	medziľahlý hraničný znak osadený na hraničnej čiare	kamenný medzník	kamenná platňa		priamka	48,95918400	17,90098625	515,99	29,22	VI-25	
26		C/S	hlavný hraničný znak osadený na hraničnej čiare	kamenný medzník	kamenná platňa		priamka	48,95895256	17,90079692	521,81	38,86	VI-25	
26/1		C/S	medziľahlý hraničný znak osadený na hraničnej čiare	kamenný medzník			priamka	48,95869042	17,90044622	526,70	29,13	VI-26	pôvodná stabilizácia
26/2		C/S	medziľahlý hraničný znak osadený na hraničnej čiare	kamenný medzník			priamka	48,95844675	17,90030067	528,00	27,71	VI-26	pôvodná stabilizácia
26/3		C/S	medziľahlý hraničný znak osadený na hraničnej čiare	kamenný medzník	kamenná platňa		priamka	48,95820725	17,90019633	527,12	40,46	VI-26	
26/4		C/S	medziľahlý hraničný znak osadený na hraničnej čiare	kamenný medzník	kamenná platňa		priamka	48,95785406	17,90006342	522,66	37,24	VI-26	
26/5		C/S	medziľahlý hraničný znak osadený na hraničnej čiare	kamenný medzník			priamka	48,95752219	17,89999500	517,18	52,10	VI-26	pôvodná stabilizácia
26/6		C/S	medziľahlý hraničný znak osadený na hraničnej čiare	kamenný medzník	kamenná platňa		priamka	48,95706506	17,89983958	510,06	51,43	VI-26	
26/7		C/S	medziľahlý hraničný znak osadený na hraničnej čiare	kamenný medzník	kamenná platňa		priamka	48,95663033	17,89959978	502,83	49,85	VI-26	
26/8		C/S	medziľahlý hraničný znak osadený na hraničnej čiare	kamenný medzník			priamka	48,95619675	17,89942653	494,29	43,22	VI-26	pôvodná stabilizácia
26/9		C/S	medziľahlý hraničný znak osadený na hraničnej čiare	kamenný medzník	kamenná platňa		priamka	48,95581594	17,89930900	485,98	35,33	VI-26	
26/10		C/S	medziľahlý hraničný znak osadený na hraničnej čiare	kamenný medzník	kamenná platňa		priamka	48,95551958	17,89913500	479,06	3,77	VI-26	
	27	C	hlavný hraničný znak osadený na českom území	kamenný medzník	kamenná platňa			48,95549508	17,89910453	478,75		VI-26	začiatok hraničnej strže

POPIS ŠTÁTNEJ HRANICE A ZOZNAM SÚRADNÍC A VÝŠOK

Číslo hraničného bodu	Číslo hraničného znaku na nepriamom vyznačení	Iniciála	Popis vyznačenia	Stabilizácia povrchová	Stabilizácia podzemná	Druh ochrany	Popis priebehu štátnej hranice po nasledujúci hraničný bod	φ ETRS89 (°)	λ ETRS89 (°)	h_{el} výška nad elipsoidom (m)	Vzdialenosť po nasledujúci hraničný bod	Číslo hraničnej mapy	Poznámky
1	2	3	4	5	6	7	8	9	10	11	12	13	14
27001			nevyznačený lomový bod na hraničnej čiare				hraničná strž	48,95548569	17,89913392		32,20	VI-26	
	27/1	S	medziľahlý hraničný znak osadený na slovenskom území	kamenný medzník	kamenná platňa			48,95547544	17,89916333	478,65		VI-26	začiatok hraničnej strže
27002			nevyznačený lomový bod na hraničnej čiare				hraničná strž	48,95520642	17,89901792		28,37	VI-26	
	27/2	C	medziľahlý hraničný znak osadený na českom území	kamenný medzník				48,95520989	17,89896133	472,20		VI-26	pôvodná stabilizácia
27003			nevyznačený lomový bod na hraničnej čiare				hraničná strž	48,95495239	17,89898247		22,33	VI-26	
	27/3	S	medziľahlý hraničný znak osadený na slovenskom území	kamenný medzník	kamenná platňa			48,95492733	17,89906356	467,87		VI-26	
27004			nevyznačený lomový bod na hraničnej čiare				hraničná strž	48,95477911	17,89882839		29,73	VI-26	
	27/4	C	medziľahlý hraničný znak osadený na českom území	kamenný medzník	kamenná platňa			48,95479347	17,89878044	461,29		VI-26	
27005			nevyznačený lomový bod na hraničnej čiare				hraničná strž	48,95453178	17,89867428		26,18	VI-26	
	27/5	S	medziľahlý hraničný znak osadený na slovenskom území	kamenný medzník	kamenná platňa			48,95449236	17,89872606	453,90		VI-26	
27006			nevyznačený lomový bod na hraničnej čiare				hraničná strž	48,95436253	17,89842572		38,29	VI-26	
	27/6	C	medziľahlý hraničný znak osadený na českom území	kamenný medzník	kamenná platňa			48,95439156	17,89834267	447,34		VI-26	
27007			nevyznačený lomový bod na hraničnej čiare				hraničná strž	48,95410067	17,89808631		29,10	VI-26	
	27/7	S	medziľahlý hraničný znak osadený na slovenskom území	kamenný medzník	kamenná platňa			48,95407161	17,89816231	438,50		VI-26	
27008			nevyznačený lomový bod na hraničnej čiare				hraničná strž	48,95389656	17,89783767		28,92	VI-26	
	27/8	C	medziľahlý hraničný znak osadený na českom území	kamenný medzník				48,95392775	17,89778106	430,76		VI-26	pôvodná stabilizácia
27009			nevyznačený lomový bod na hraničnej čiare				hraničná strž	48,95368306	17,89761222		25,19	VI-26	
	27/9	S	medziľahlý hraničný znak osadený na slovenskom území	kamenný medzník				48,95366525	17,89769667	423,05		VI-26	pôvodná stabilizácia

POPIS ŠTÁTNEJ HRANICE A ZOZNAM SÚRADNÍC A VÝŠOK

Číslo hraničného bodu	Číslo hraničného znaku na nepriamom vyznačení	Iniciála	Popis vyznačenia	Stabilizácia povrchová	Stabilizácia podzemná	Druh ochrany	Popis priebehu štátnej hranice po nasledujúci hraničný bod	φ ETRS89 (°)	λ ETRS89 (°)	h_{el} výška nad elipsoidom (m)	Vzdialenosť po nasledujúci hraničný bod	Číslo hraničnej mapy	Poznámky
1	2	3	4	5	6	7	8	9	10	11	12	13	14
27010			nevyznačený lomový bod na hraničnej čiare				hraničná strž	48,95347286	17,89748411		34,12	VI-26	
	27/10	C	medziľahlý hraničný znak osadený na českom území	kamenný medzník				48,95349028	17,89739214	415,26		VI-26	pôvodná stabilizácia
27011			nevyznačený lomový bod na hraničnej čiare				hraničná strž	48,95318167	17,89733742		33,03	VI-26	
	27/11	S	medziľahlý hraničný znak osadený na slovenskom území	kamenný medzník				48,95315800	17,89743664	404,58		VI-26	pôvodná stabilizácia
27012			nevyznačený lomový bod na hraničnej čiare				hraničná strž	48,95290656	17,89716722		14,43	VI-27	
	27/12	C	medziľahlý hraničný znak osadený na českom území	kamenný medzník	kamenná platňa			48,95293853	17,89711161	396,04		VI-27	
	28	S	hlavný hraničný znak osadený na slovenskom území	kamenný medzník	kamenná platňa			48,95276969	17,89709414	391,61		VI-27	koniec hraničnej strže
27013			nevyznačený lomový bod na hraničnej čiare				priamka	48,95281919	17,89702161		6,75	VI-27	
28/1		C/S	medziľahlý hraničný znak osadený na hraničnej čiare	kamenný medzník	kamenná platňa		priamka	48,95286164	17,89695586	393,18	24,34	VI-27	koniec hraničnej strže
28/2		C/S	medziľahlý hraničný znak osadený na hraničnej čiare	kamenný medzník	kamenná platňa		priamka	48,95265661	17,89683947	387,01	51,07	VI-27	
28/3		C/S	medziľahlý hraničný znak osadený na hraničnej čiare	kamenný medzník	kamenná platňa		priamka	48,95219881	17,89689661	377,07	10,76	VI-27	
28/4		C/S	medziľahlý hraničný znak osadený na hraničnej čiare	kamenný medzník	kamenná platňa		priamka	48,95211197	17,89683150	375,87	54,11	VI-27	
28/5		C/S	medziľahlý hraničný znak osadený na hraničnej čiare	kamenný medzník	kamenná platňa		priamka	48,95171000	17,89641514	371,73	25,52	VI-27	
	29	S	hlavný hraničný znak osadený na slovenskom území	kamenný medzník	kamenná platňa	betónová skruž		48,95170769	17,89613206	373,70		VI-27	začiatok hraničnej cesty
29001			nevyznačený lomový bod na hraničnej čiare				hraničná cesta	48,95172839	17,89606778		30,52	VI-27	
	29/1	C	medziľahlý hraničný znak osadený na českom území	kamenný medzník	kamenná platňa	betónová skruž		48,95174847	17,89600494	373,67		VI-27	začiatok hraničnej cesty
	29/2	S	medziľahlý hraničný znak osadený na slovenskom území	kamenný medzník	kamenná platňa			48,95154819	17,89597544	373,85		VI-27	
29002			nevyznačený lomový bod na hraničnej čiare				hraničná cesta	48,95148800	17,89586675		43,10	VI-27	

POPIS ŠTÁTNEJ HRANICE A ZOZNAM SÚRADNÍC A VÝŠOK

Číslo hraničného bodu	Číslo hraničného znaku na nepriamom vyznačení	Iniciála	Popis vyznačenia	Stabilizácia povrchová	Stabilizácia podzemná	Druh ochrany	Popis priebehu štátnej hranice po nasledujúci hraničný bod	φ ETRS89 (°)	λ ETRS89 (°)	h_{el} výška nad elipsoidom (m)	Vzdialenosť po nasledujúci hraničný bod	Číslo hraničnej mapy	Poznámky
1	2	3	4	5	6	7	8	9	10	11	12	13	14
	29/3	C	medziľahlý hraničný znak osadený na českom území	kamenný medzník	kamenná platňa			48,95142994	17,89575869	373,65		VI-27	
29003			nevyznačený lomový bod na hraničnej čiare				hraničná cesta	48,95118333	17,89550297		42,44	VI-27	
29004			nevyznačený lomový bod na hraničnej čiare				hraničná cesta	48,95093122	17,89506792		3,26	VI-27	
	29/4	S	medziľahlý hraničný znak osadený na slovenskom území	kamenný medzník	kamenná platňa			48,95091769	17,89509872	376,59		VI-27	koniec hraničnej cesty a začiatok hraničného vodného toku Holbovský potok (Hlubočský potok)
30001			nevyznačený lomový bod na hraničnej čiare				hraničný vodný tok	48,95094772	17,89503100		9,99	VI-27	Holbovský potok (Hlubočský potok)
	30	C	hlavný hraničný znak osadený na českom území	kamenný medzník	kamenná platňa			48,95095903	17,89500608	377,78		VI-27	koniec hraničnej cesty a začiatok hraničného vodného toku Holbovský potok (Hlubočský potok)
30002			nevyznačený lomový bod na hraničnej čiare				hraničný vodný tok	48,95086717	17,89497056		9,46	VI-27	Holbovský potok (Hlubočský potok)
30003			nevyznačený lomový bod na hraničnej čiare				hraničný vodný tok	48,95078325	17,89494897		20,52	VI-27	Holbovský potok (Hlubočský potok)
30004			nevyznačený lomový bod na hraničnej čiare				hraničný vodný tok	48,95059911	17,89493067		11,51	VI-27	Holbovský potok (Hlubočský potok)
30005			nevyznačený lomový bod na hraničnej čiare				hraničný vodný tok	48,95049861	17,89489300		16,40	VI-27	Holbovský potok (Hlubočský potok)
30006			nevyznačený lomový bod na hraničnej čiare				hraničný vodný tok	48,95036103	17,89481247		14,89	VI-27	Holbovský potok (Hlubočský potok)
	30/1	S	medziľahlý hraničný znak osadený na slovenskom území	kamenný medzník	kamenná platňa			48,95035311	17,89484458	380,97		VI-27	
30007			nevyznačený lomový bod na hraničnej čiare				hraničný vodný tok	48,95023722	17,89473511		15,40	VI-27	Holbovský potok (Hlubočský potok)
30008			nevyznačený lomový bod na hraničnej čiare				hraničný vodný tok	48,95009897	17,89472322		14,56	VI-27	Holbovský potok (Hlubočský potok)
30009			nevyznačený lomový bod na hraničnej čiare				hraničný vodný tok	48,94996825	17,89471303		19,30	VI-27	Holbovský potok (Hlubočský potok)
30010			nevyznačený lomový bod na hraničnej čiare				hraničný vodný tok	48,94979500	17,89469583		5,47	VI-27	Holbovský potok (Hlubočský potok)
30011			nevyznačený lomový bod na hraničnej čiare				hraničný vodný tok	48,94974900	17,89466956		12,33	VI-27	Holbovský potok (Hlubočský potok)
	30/2	C	medziľahlý hraničný znak osadený na českom území	kamenný medzník	kamenná platňa			48,94975375	17,89464036	387,10		VI-27	

POPIS ŠTÁTNEJ HRANICE A ZOZNAM SÚRADNÍC A VÝŠOK

Číslo hraničného bodu	Číslo hraničného znaku na nepriamom vyznačení	Iniciála	Popis vyznačenia	Stabilizácia povrchová	Stabilizácia podzemná	Druh ochrany	Popis priebehu štátnej hranice po nasledujúci hraničný bod	φ ETRS89 (°)	λ ETRS89 (°)	h_{el} výška nad elipsoidom (m)	Vzdialenosť po nasledujúci hraničný bod	Číslo hraničnej mapy	Poznámky
1	2	3	4	5	6	7	8	9	10	11	12	13	14
30012			nevyznačený lomový bod na hraničnej čiare				hraničný vodný tok	48,94964992	17,89459386		2,50	VI-27	Holbovský potok (Hlubočský potok)
30013			nevyznačený lomový bod na hraničnej čiare				hraničný vodný tok	48,94962881	17,89458208		22,35	VI-27	Holbovský potok (Hlubočský potok)
30014			nevyznačený lomový bod na hraničnej čiare				hraničný vodný tok	48,94944011	17,89447694		23,23	VI-27	Holbovský potok (Hlubočský potok)
30015			nevyznačený lomový bod na hraničnej čiare				hraničný vodný tok	48,94923628	17,89440736		28,90	VI-27	Holbovský potok (Hlubočský potok)
30016			nevyznačený lomový bod na hraničnej čiare				hraničný vodný tok	48,94897833	17,89435950		11,05	VI-27	Holbovský potok (Hlubočský potok)
30017			nevyznačený lomový bod na hraničnej čiare				hraničný vodný tok	48,94888350	17,89431419		21,51	VI-27	Holbovský potok (Hlubočský potok)
	30/3	S	medziľahlý hraničný znak osadený na slovenskom území	kamenný medzník	kamenná platňa			48,94888372	17,89435719	393,12		VI-27	
30018			nevyznačený lomový bod na hraničnej čiare				hraničný vodný tok	48,94870842	17,89418919		22,83	VI-27	Holbovský potok (Hlubočský potok)
30019			nevyznačený lomový bod na hraničnej čiare				hraničný vodný tok	48,94851256	17,89409575		12,59	VI-27	Holbovský potok (Hlubočský potok)
30020			nevyznačený lomový bod na hraničnej čiare				hraničný vodný tok	48,94840167	17,89406089		25,20	VI-27	Holbovský potok (Hlubočský potok)
	30/4	C	medziľahlý hraničný znak osadený na českom území	kamenný medzník	kamenná platňa			48,94841511	17,89389386	399,83		VI-27	
30021			nevyznačený lomový bod na hraničnej čiare				hraničný vodný tok	48,94827808	17,89377250		30,91	VI-27	Holbovský potok (Hlubočský potok)
30022			nevyznačený lomový bod na hraničnej čiare				hraničný vodný tok	48,94807803	17,89347947		23,69	VI-27	Holbovský potok (Hlubočský potok)
	30/5	S	medziľahlý hraničný znak osadený na slovenskom území	kamenný medzník	kamenná platňa			48,94793331	17,89348353	406,11		VI-27	
30023			nevyznačený lomový bod na hraničnej čiare				hraničný vodný tok	48,94793325	17,89324228		10,66	VI-27	Holbovský potok (Hlubočský potok)
30024			nevyznačený lomový bod na hraničnej čiare				hraničný vodný tok	48,94783764	17,89325331		27,82	VI-27	Holbovský potok (Hlubočský potok)
30025			nevyznačený lomový bod na hraničnej čiare				hraničný vodný tok	48,94770717	17,89292925		13,21	VI-27	Holbovský potok (Hlubočský potok)
	30/6	C	medziľahlý hraničný znak osadený na českom území	kamenný medzník	kamenná platňa			48,94763367	17,89273939	411,79		VI-27	

POPIS ŠTÁTNEJ HRANICE A ZOZNAM SÚRADNÍC A VÝŠOK

Číslo hraničného bodu	Číslo hraničného znaku na nepriamom vyznačení	Iniciála	Popis vyznačenia	Stabilizácia povrchová	Stabilizácia podzemná	Druh ochrany	Popis priebehu štátnej hranice po nasledujúci hraničný bod	φ ETRS89 (°)	λ ETRS89 (°)	h_{el} výška nad elipsoidom (m)	Vzdialenosť po nasledujúci hraničný bod	Číslo hraničnej mapy	Poznámky
1	2	3	4	5	6	7	8	9	10	11	12	13	14
30026			nevyznačený lomový bod na hraničnej čiare				hraničný vodný tok	48,94759483	17,89287061		27,48	VI-27	Holbovský potok (Hlubočský potok)
30027			nevyznačený lomový bod na hraničnej čiare				hraničný vodný tok	48,94737064	17,89271267		13,03	VI-28	Holbovský potok (Hlubočský potok)
30028			nevyznačený lomový bod na hraničnej čiare				hraničný vodný tok	48,94729344	17,89257883		35,12	VI-28	Holbovský potok (Hlubočský potok)
	30/7	S	medziľahlý hraničný znak osadený na slovenskom území	kamenný medzník	kamenná platňa			48,94717225	17,89269019	417,03		VI-28	
30029			nevyznačený lomový bod na hraničnej čiare				hraničný vodný tok	48,94701811	17,89234378		28,35	VI-28	Holbovský potok (Hlubočský potok)
30030			nevyznačený lomový bod na hraničnej čiare				hraničný vodný tok	48,94676808	17,89226853		17,04	VI-28	Holbovský potok (Hlubočský potok)
	30/8	C	medziľahlý hraničný znak osadený na českom území	kamenný medzník	kamenná platňa			48,94677106	17,89219603	416,94		VI-28	
30031			nevyznačený lomový bod na hraničnej čiare				hraničný vodný tok	48,94668597	17,89207203		23,21	VI-28	Holbovský potok (Hlubočský potok)
30032			nevyznačený lomový bod na hraničnej čiare				hraničný vodný tok	48,94651728	17,89188531		1,96	VI-28	Holbovský potok (Hlubočský potok)
30033			nevyznačený lomový bod na hraničnej čiare				hraničný vodný tok	48,94650075	17,89187594		3,48	VI-28	Holbovský potok (Hlubočský potok)
30034			nevyznačený lomový bod na hraničnej čiare				hraničný vodný tok	48,94647219	17,89189525		12,08	VI-28	Holbovský potok (Hlubočský potok)
	30/9	S	medziľahlý hraničný znak osadený na slovenskom území	kamenný medzník	kamenná platňa			48,94638242	17,89189975	420,75		VI-28	
30035			nevyznačený lomový bod na hraničnej čiare				hraničný vodný tok	48,94636519	17,89186656		10,79	VI-28	Holbovský potok (Hlubočský potok)
30036			nevyznačený lomový bod na hraničnej čiare				hraničný vodný tok	48,94629869	17,89175922		39,81	VI-28	Holbovský potok (Hlubočský potok)
30037			nevyznačený lomový bod na hraničnej čiare				hraničný vodný tok	48,94617694	17,89124811		34,77	VI-28	Holbovský potok (Hlubočský potok)
	30/10	C	medziľahlý hraničný znak osadený na českom území	kamenný medzník	kamenná platňa			48,94605328	17,89081036	430,11		VI-28	
30038			nevyznačený lomový bod na hraničnej čiare				hraničný vodný tok	48,94599947	17,89085725		30,35	VI-28	Holbovský potok (Hlubočský potok)
30039			nevyznačený lomový bod na hraničnej čiare				hraničný vodný tok	48,94580536	17,89056586		31,81	VI-28	Holbovský potok (Hlubočský potok)

POPIS ŠTÁTNEJ HRANICE A ZOZNAM SÚRADNÍC A VÝŠOK

Číslo hraničného bodu	Číslo hraničného znaku na nepriamom vyznačení	Iniciála	Popis vyznačenia	Stabilizácia povrchová	Stabilizácia podzemná	Druh ochrany	Popis priebehu štátnej hranice po nasledujúci hraničný bod	φ ETRS89 (°)	λ ETRS89 (°)	h_{el} výška nad elipsoidom (m)	Vzdialenosť po nasledujúci hraničný bod	Číslo hraničnej mapy	Poznámky
1	2	3	4	5	6	7	8	9	10	11	12	13	14
30040			nevyznačený lomový bod na hraničnej čiare				hraničný vodný tok	48,94559558	17,89027064		5,64	VI-28	Holbovský potok (Hlubočský potok)
	30/11	S	medziľahlý hraničný znak osadený na slovenskom území	kamenný medzník	kamenná platňa			48,94555100	17,89030836	441,75		VI-28	
30041			nevyznačený lomový bod na hraničnej čiare				hraničný vodný tok	48,94558175	17,89019661		3,63	VI-28	Holbovský potok (Hlubočský potok)
30042			nevyznačený lomový bod na hraničnej čiare				hraničný vodný tok	48,94555797	17,89016275		35,79	VI-28	Holbovský potok (Hlubočský potok)
30043			nevyznačený lomový bod na hraničnej čiare				hraničný vodný tok	48,94530750	17,88985586		8,09	VI-28	Holbovský potok (Hlubočský potok)
30044			nevyznačený lomový bod na hraničnej čiare				hraničný vodný tok	48,94528181	17,88975247		32,68	VI-28	Holbovský potok (Hlubočský potok)
30045			nevyznačený lomový bod na hraničnej čiare				hraničný vodný tok	48,94501928	17,88955189		8,43	VI-28	Holbovský potok (Hlubočský potok)
30046			nevyznačený lomový bod na hraničnej čiare				hraničný vodný tok	48,94498108	17,88945242		11,16	VI-28	Holbovský potok (Hlubočský potok)
31001			nevyznačený lomový bod na hraničnej čiare				hraničný vodný tok	48,94488339	17,88941803		11,87	VI-28	Holbovský potok (Hlubočský potok)
	31	C	hlavný hraničný znak osadený na českom území	kamenný medzník	kamenná platňa			48,94489808	17,88934683	452,80		VI-28	
31002			nevyznačený lomový bod na hraničnej čiare				hraničný vodný tok	48,94479592	17,88932525		13,75	VI-28	Holbovský potok (Hlubočský potok)
31003			nevyznačený lomový bod na hraničnej čiare				hraničný vodný tok	48,94467242	17,88931669		25,29	VI-28	Holbovský potok (Hlubočský potok)
31004			nevyznačený lomový bod na hraničnej čiare				hraničný vodný tok	48,94445761	17,88920314		12,25	VI-28	Holbovský potok (Hlubočský potok)
31005			nevyznačený lomový bod na hraničnej čiare				hraničný vodný tok	48,94436300	17,88911753		12,23	VI-28	Holbovský potok (Hlubočský potok)
31006			nevyznačený lomový bod na hraničnej čiare				hraničný vodný tok	48,94425894	17,88906322		22,77	VI-28	Holbovský potok (Hlubočský potok)
	31/1	S	medziľahlý hraničný znak osadený na slovenskom území	kamenný medzník	kamenná platňa			48,94425119	17,88912211	463,68		VI-28	
31007			nevyznačený lomový bod na hraničnej čiare				hraničný vodný tok	48,94407503	17,88892664		48,44	VI-28	Holbovský potok (Hlubočský potok)
	31/2	C	medziľahlý hraničný znak osadený na českom území	kamenný medzník	kamenná platňa			48,94365236	17,88877561	476,16		VI-28	

POPIS ŠTÁTNEJ HRANICE A ZOZNAM SÚRADNÍC A VÝŠOK

Číslo hraničného bodu	Číslo hraničného znaku na nepriamom vyznačení	Iniciála	Popis vyznačenia	Stabilizácia povrchová	Stabilizácia podzemná	Druh ochrany	Popis priebehu štátnej hranice po nasledujúci hraničný bod	φ ETRS89 (°)	λ ETRS89 (°)	h_{el} výška nad elipsoidom (m)	Vzdialenosť po nasledujúci hraničný bod	Číslo hraničnej mapy	Poznámky
1	2	3	4	5	6	7	8	9	10	11	12	13	14
31008			nevyznačený lomový bod na hraničnej čiare				hraničný vodný tok	48,94364025	17,88888503		49,93	VI-28	Holbovský potok (Hlubočský potok)
	31/3	S	medziľahlý hraničný znak osadený na slovenskom území	kamenný medzník	kamenná platňa			48,94321631	17,88896569	484,55		VI-28	
31009			nevyznačený lomový bod na hraničnej čiare				hraničný vodný tok	48,94319242	17,88883525		24,68	VI-28	Holbovský potok (Hlubočský potok)
31010			nevyznačený lomový bod na hraničnej čiare				hraničný vodný tok	48,94297081	17,88881708		77,84	VI-29	Holbovský potok (Hlubočský potok)
	31/4	C	medziľahlý hraničný znak osadený na českom území	kamenný medzník	kamenná platňa			48,94229983	17,88851400	502,34		VI-29	
31011			nevyznačený lomový bod na hraničnej čiare				hraničný vodný tok	48,94228392	17,88861200		35,71	VI-29	Holbovský potok (Hlubočský potok)
31012			nevyznačený lomový bod na hraničnej čiare				hraničný vodný tok	48,94196744	17,88852869		32,92	VI-29	Holbovský potok (Hlubočský potok)
31013			nevyznačený lomový bod na hraničnej čiare				hraničný vodný tok	48,94167728	17,88843942		29,69	VI-29	Holbovský potok (Hlubočský potok)
31014			nevyznačený lomový bod na hraničnej čiare				hraničný vodný tok	48,94141039	17,88842547		15,39	VI-29	Holbovský potok (Hlubočský potok)
	31/5	S	medziľahlý hraničný znak osadený na slovenskom území	kamenný medzník	kamenná platňa			48,94130928	17,88855875	522,17		VI-29	
31015			nevyznačený lomový bod na hraničnej čiare				hraničný vodný tok	48,94127425	17,88846364		13,38	VI-29	Holbovský potok (Hlubočský potok)
31016			nevyznačený lomový bod na hraničnej čiare				hraničný vodný tok	48,94115447	17,88848117		22,52	VI-29	Holbovský potok (Hlubočský potok)
31017			nevyznačený lomový bod na hraničnej čiare				hraničný vodný tok	48,94095200	17,88848558		18,48	VI-29	Holbovský potok (Hlubočský potok)
31018			nevyznačený lomový bod na hraničnej čiare				hraničný vodný tok	48,94078664	17,88846089		12,66	VI-29	Holbovský potok (Hlubočský potok)
	31/6	C	medziľahlý hraničný znak osadený na českom území	kamenný medzník	kamenná platňa			48,94070253	17,88831669	543,31		VI-29	
31019			nevyznačený lomový bod na hraničnej čiare				hraničný vodný tok	48,94067769	17,88841072		20,46	VI-29	Holbovský potok (Hlubočský potok)
31020			nevyznačený lomový bod na hraničnej čiare				hraničný vodný tok	48,94049400	17,88839389		32,05	VI-29	Holbovský potok (Hlubočský potok)
31021			nevyznačený lomový bod na hraničnej čiare				hraničný vodný tok	48,94021564	17,88828036		9,30	VI-29	Holbovský potok (Hlubočský potok)

POPIS ŠTÁTNEJ HRANICE A ZOZNAM SÚRADNÍC A VÝŠOK

Číslo hraničného bodu	Číslo hraničného znaku na nepriamom vyznačení	Iniciála	Popis vyznačenia	Stabilizácia povrchová	Stabilizácia podzemná	Druh ochrany	Popis priebehu štátnej hranice po nasledujúci hraničný bod	φ ETRS89 (°)	λ ETRS89 (°)	h_{el} výška nad elipsoidom (m)	Vzdialenosť po nasledujúci hraničný bod	Číslo hraničnej mapy	Poznámky
1	2	3	4	5	6	7	8	9	10	11	12	13	14
	31/7	S	medziľahlý hraničný znak osadený na slovenskom území	kamenný medzník				48,94021119	17,88834097	554,60		VI-29	pôvodná stabilizácia
31022			nevyznačený lomový bod na hraničnej čiare				hraničný vodný tok	48,94018444	17,88816256		11,92	VI-29	Holbovský potok (Hlubočský potok)
31023			nevyznačený lomový bod na hraničnej čiare				hraničný vodný tok	48,94009092	17,88808308		9,77	VI-29	Holbovský potok (Hlubočský potok)
31024			nevyznačený lomový bod na hraničnej čiare				hraničný vodný tok	48,94000344	17,88809561		17,20	VI-29	Holbovský potok (Hlubočský potok)
	31/8	C	medziľahlý hraničný znak osadený na českom území	kamenný medzník				48,94000103	17,88805225	561,75		VI-29	pôvodná stabilizácia
31025			nevyznačený lomový bod na hraničnej čiare				hraničný vodný tok	48,93985278	17,88804242		11,82	VI-29	Holbovský potok (Hlubočský potok)
31026			nevyznačený lomový bod na hraničnej čiare				hraničný vodný tok	48,93976856	17,88794386		51,31	VI-29	Holbovský potok (Hlubočský potok)
31027			nevyznačený lomový bod na hraničnej čiare				hraničný vodný tok	48,93930756	17,88797389		19,78	VI-29	Holbovský potok (Hlubočský potok)
31028			nevyznačený lomový bod na hraničnej čiare				hraničný vodný tok	48,93913231	17,88792767		21,69	VI-29	Holbovský potok (Hlubočský potok)
	31/9	S	medziľahlý hraničný znak osadený na slovenskom území	kamenný medzník	kamenná platňa			48,93891961	17,88786622	596,26		VI-29	koniec hraničného vodného toku Holbovský potok (Hlubočský potok)
31029			nevyznačený lomový bod na hraničnej čiare				priamka	48,93895556	17,88780244		40,46	VI-29	
	31/10	C	medziľahlý hraničný znak osadený na českom území	kamenný medzník	kamenná platňa			48,93900478	17,88771461	594,90		VI-29	koniec hraničného vodného toku Holbovský potok (Hlubočský potok)
31/11		C/S	medziľahlý hraničný znak osadený na hraničnej čiare	kamenný medzník			priamka	48,93859311	17,88775383	611,91	39,74	VI-29	pôvodná stabilizácia
31/12		C/S	medziľahlý hraničný znak osadený na hraničnej čiare	kamenný medzník	kamenná platňa		priamka	48,93824650	17,88762175	631,07	36,74	VI-29	
31/13		C/S	medziľahlý hraničný znak osadený na hraničnej čiare	kamenný medzník	kamenná platňa		priamka	48,93792022	17,88754289	650,87	24,52	VI-29	
31/14		C/S	medziľahlý hraničný znak osadený na hraničnej čiare	kamenný medzník	kamenná platňa		priamka	48,93769983	17,88753306	663,54	41,62	VI-29	
31/15		C/S	medziľahlý hraničný znak osadený na hraničnej čiare	kamenný medzník	kamenná platňa		priamka	48,93732986	17,88744706	683,50	34,58	VI-29	
31/16		C/S	medziľahlý hraničný znak osadený na hraničnej čiare	kamenný medzník	kamenná platňa		priamka	48,93703544	17,88729506	696,88	18,77	VI-29	

POPIS ŠTÁTNEJ HRANICE A ZOZNAM SÚRADNÍC A VÝŠOK

Číslo hraničného bodu	Číslo hraničného znaku na nepriamom vyznačení	Iniciála	Popis vyznačenia	Stabilizácia povrchová	Stabilizácia podzemná	Druh ochrany	Popis priebehu štátnej hranice po nasledujúci hraničný bod	φ ETRS89 (°)	λ ETRS89 (°)	h_{el} výška nad elipsoidom (m)	Vzdialenosť po nasledujúci hraničný bod	Číslo hraničnej mapy	Poznámky
1	2	3	4	5	6	7	8	9	10	11	12	13	14
31/17		C/S	medziľahlý hraničný znak osadený na hraničnej čiare	kamenný medzník	kamenná platňa		priamka	48,93687364	17,88722211	704,44	23,81	VI-29	
31/18		C/S	medziľahlý hraničný znak osadený na hraničnej čiare	kamenný medzník	kamenná platňa		priamka	48,93666650	17,88713911	713,42	23,21	VI-29	
31/19		C/S	medziľahlý hraničný znak osadený na hraničnej čiare	kamenný medzník	kamenná platňa		priamka	48,93646489	17,88705736	720,62	29,60	VI-29	
31/20		C/S	medziľahlý hraničný znak osadený na hraničnej čiare	kamenný medzník			priamka	48,93620522	17,88696825	728,97	29,22	VI-29	
31/21		C/S	medziľahlý hraničný znak osadený na hraničnej čiare	kamenný medzník			priamka	48,93594422	17,88692256	735,67	36,11	VI-30	pôvodná stabilizácia
31/22		C/S	medziľahlý hraničný znak osadený na hraničnej čiare	kamenný medzník	kamenná platňa		priamka	48,93562794	17,88681103	742,99	59,40	VI-30	
31/23		C/S	medziľahlý hraničný znak osadený na hraničnej čiare	kamenný medzník	kamenná platňa		priamka	48,93513608	17,88649442	752,62	42,01	VI-30	
31/24		C/S	medziľahlý hraničný znak osadený na hraničnej čiare	kamenný medzník	kamenná platňa		priamka	48,93476967	17,88635464	756,97	34,95	VI-30	
32		C/S	hlavný hraničný znak osadený na hraničnej čiare	kamenný medzník	kamenná platňa		priamka	48,93446739	17,88622364	758,23	39,30	VI-30	
32/1		C/S	medziľahlý hraničný znak osadený na hraničnej čiare	kamenný medzník	kamenná platňa		priamka	48,93411900	17,88631339	756,86	96,48	VI-30	
32/2		C/S	medziľahlý hraničný znak osadený na hraničnej čiare	kamenný medzník	kamenná platňa		priamka	48,93325139	17,88631125	749,75	35,34	VI-30	
32/3		C/S	medziľahlý hraničný znak osadený na hraničnej čiare	kamenný medzník	kamenná platňa		priamka	48,93293414	17,88628192	747,71	36,82	VI-30	
32/4		C/S	medziľahlý hraničný znak osadený na hraničnej čiare	kamenný medzník	kamenná platňa		priamka	48,93261208	17,88639856	747,87	47,41	VI-30	
32/5		C/S	medziľahlý hraničný znak osadený na hraničnej čiare	kamenný medzník	kamenná platňa		priamka	48,93219369	17,88652344	748,63	58,84	VI-30	
32/6		C/S	medziľahlý hraničný znak osadený na hraničnej čiare	kamenný medzník	kamenná platňa		priamka	48,93166472	17,88650272	750,15	117,62	VI-30	
32/7		C/S	medziľahlý hraničný znak osadený na hraničnej čiare	kamenný medzník	kamenná platňa		priamka	48,93060969	17,88638772	755,33	65,29	VI-30	
32/8		C/S	medziľahlý hraničný znak osadený na hraničnej čiare	kamenný medzník	kamenná platňa		priamka	48,93002344	17,88633881	761,21	77,54	VI-30	
32/9		C/S	medziľahlý hraničný znak osadený na hraničnej čiare	kamenný medzník	kamenná platňa		priamka	48,92933047	17,88622158	773,98	42,99	VI-30	

POPIS ŠTÁTNEJ HRANICE A ZOZNAM SÚRADNÍC A VÝŠOK

Číslo hraničného bodu	Číslo hraničného znaku na nepriamom vyznačení	Iniciála	Popis vyznačenia	Stabilizácia povrchová	Stabilizácia podzemná	Druh ochrany	Popis priebehu štátnej hranice po nasledujúci hraničný bod	φ ETRS89 (°)	λ ETRS89 (°)	h_{el} výška nad elipsoidom (m)	Vzdialenosť po nasledujúci hraničný bod	Číslo hraničnej mapy	Poznámky
1	2	3	4	5	6	7	8	9	10	11	12	13	14
32/10		C/S	medziľahlý hraničný znak osadený na hraničnej čiare	kamenný medzník	kamenná platňa		priamka	48,92894808	17,88630717	781,22	45,33	VI-31	
32/11		C/S	medziľahlý hraničný znak osadený na hraničnej čiare	kamenný medzník	kamenná platňa		priamka	48,92856283	17,88610478	788,84	49,97	VI-31	
32/12		C/S	medziľahlý hraničný znak osadený na hraničnej čiare	kamenný medzník	kamenná platňa		priamka	48,92817608	17,88575728	793,21	35,75	VI-31	
32/13		C/S	medziľahlý hraničný znak osadený na hraničnej čiare	kamenný medzník	kamenná platňa		priamka	48,92789836	17,88551156	794,18	28,75	VI-31	
33		C/S	hlavný hraničný znak osadený na hraničnej čiare	kamenný medzník	kamenná platňa		priamka	48,92767642	17,88531025	793,35	45,13	VI-31	
33/1		C/S	medziľahlý hraničný znak osadený na hraničnej čiare	kamenný medzník	kamenná platňa		priamka	48,92763350	17,88469783	788,94	60,48	VI-31	
33/2		C/S	medziľahlý hraničný znak osadený na hraničnej čiare	kamenný medzník	kamenná platňa		priamka	48,92748806	17,88390247	784,97	89,38	VI-31	
33/3		C/S	medziľahlý hraničný znak osadený na hraničnej čiare	kamenný medzník	kamenná platňa		priamka	48,92724011	17,88274217	780,66	55,08	VI-31	
33/4		C/S	medziľahlý hraničný znak osadený na hraničnej čiare	kamenný medzník	kamenná platňa		priamka	48,92711108	17,88201642	780,37	83,81	VI-31	
33/5		C/S	medziľahlý hraničný znak osadený na hraničnej čiare	kamenný medzník	kamenná platňa		priamka	48,92704700	17,88087669	782,70	62,64	VI-31	
33/6		C/S	medziľahlý hraničný znak osadený na hraničnej čiare	kamenný medzník	kamenná platňa		priamka	48,92697403	17,88002897	784,71	29,54	VI-31	
33/7		C/S	medziľahlý hraničný znak osadený na hraničnej čiare	kamenný medzník	kamenná platňa		priamka	48,92690456	17,87963997	783,28	74,81	VI-32	
33/8		C/S	medziľahlý hraničný znak osadený na hraničnej čiare	kamenný medzník	kamenná platňa		priamka	48,92666633	17,87868508	775,92	111,12	VI-32	
33/9		C/S	medziľahlý hraničný znak osadený na hraničnej čiare	kamenný medzník	kamenná platňa		priamka	48,92632739	17,87725842	760,68	112,37	VI-32	
33/10		C/S	medziľahlý hraničný znak osadený na hraničnej čiare	kamenný medzník	kamenná platňa		priamka	48,92590861	17,87586272	753,93	89,55	VI-32	
33/11		C/S	medziľahlý hraničný znak osadený na hraničnej čiare	kamenný medzník	kamenná platňa		priamka	48,92550119	17,87480847	753,46	47,98	VI-32	
33/12		C/S	medziľahlý hraničný znak osadený na hraničnej čiare	kamenný medzník	kamenná platňa		priamka	48,92523761	17,87429006	752,64	70,30	VI-32	
33/13		C/S	medziľahlý hraničný znak osadený na hraničnej čiare	kamenný medzník	kamenná platňa		priamka	48,92477064	17,87364317	750,89	41,57	VI-33	

POPIS ŠTÁTNEJ HRANICE A ZOZNAM SÚRADNÍC A VÝŠOK

Číslo hraničného bodu	Číslo hraničného znaku na nepriamom vyznačení	Iniciála	Popis vyznačenia	Stabilizácia povrchová	Stabilizácia podzemná	Druh ochrany	Popis priebehu štátnej hranice po nasledujúci hraničný bod	φ ETRS89 (°)	λ ETRS89 (°)	h_{el} výška nad elipsoidom (m)	Vzdialenosť po nasledujúci hraničný bod	Číslo hraničnej mapy	Poznámky
1	2	3	4	5	6	7	8	9	10	11	12	13	14
33/14		C/S	medziľahlý hraničný znak osadený na hraničnej čiare	kamenný medzník	kamenná platňa		priamka	48,92448597	17,87327542	750,16	131,99	VI-33	
33/15		C/S	medziľahlý hraničný znak osadený na hraničnej čiare	kamenný medzník	kamenná platňa		priamka	48,92369156	17,87193706	750,01	96,84	VI-33	
33/16		C/S	medziľahlý hraničný znak osadený na hraničnej čiare	kamenný medzník	kamenná platňa		priamka	48,92319611	17,87085017	750,74	106,07	VI-33	
34		C/S	hlavný hraničný znak osadený na hraničnej čiare	kamenný medzník	kamenná platňa		priamka	48,92262214	17,86969400	753,67	58,57	VI-34	
34/1		C/S	medziľahlý hraničný znak osadený na hraničnej čiare	kamenný medzník	kamenná platňa		priamka	48,92259578	17,86889597	752,46	45,20	VI-34	
34/2		C/S	medziľahlý hraničný znak osadený na hraničnej čiare	kamenný medzník	kamenná platňa		priamka	48,92268953	17,86829586	751,08	85,25	VI-34	
34/3		C/S	medziľahlý hraničný znak osadený na hraničnej čiare	kamenný medzník	kamenná platňa		priamka	48,92296644	17,86721100	747,80	96,27	VI-34	
34/4		C/S	medziľahlý hraničný znak osadený na hraničnej čiare	kamenný medzník	kamenná platňa		priamka	48,92328383	17,86598867	747,07	39,96	VI-34	
34/5		C/S	medziľahlý hraničný znak osadený na hraničnej čiare	kamenný medzník	kamenná platňa		priamka	48,92344767	17,86550333	747,05	30,29	VI-34	
34/6		C/S	medziľahlý hraničný znak osadený na hraničnej čiare	kamenný medzník	kamenná platňa		priamka	48,92356244	17,86512850	747,44	88,82	VI-34	
34/7		C/S	medziľahlý hraničný znak osadený na hraničnej čiare	kamenný medzník	kamenná platňa		priamka	48,92386103	17,86400425	750,59	85,66	VI-34	
34/8		C/S	medziľahlý hraničný znak osadený na hraničnej čiare	kamenný medzník	kamenná platňa		priamka	48,92417403	17,86293625	758,36	47,45	VI-34	
34/9		C/S	medziľahlý hraničný znak osadený na hraničnej čiare	kamenný medzník	kamenná platňa		priamka	48,92432706	17,86233183	762,61	63,08	VI-34	
34/10		C/S	medziľahlý hraničný znak osadený na hraničnej čiare	kamenný medzník	kamenná platňa		priamka	48,92444450	17,86148972	766,65	69,22	VI-34	
34/11		C/S	medziľahlý hraničný znak osadený na hraničnej čiare	kamenný medzník	kamenná platňa		priamka	48,92450233	17,86054911	771,39	62,47	VI-34	
34/12		C/S	medziľahlý hraničný znak osadený na hraničnej čiare	kamenný medzník	kamenná platňa		priamka	48,92463733	17,85972156	771,63	50,76	VI-34	
34/13		C/S	medziľahlý hraničný znak osadený na hraničnej čiare	kamenný medzník	kamenná platňa		priamka	48,92480653	17,85907819	772,19	44,05	VI-34	
35		C/S	hlavný hraničný znak osadený na hraničnej čiare	kamenný medzník	kamenná platňa		priamka	48,92500281	17,85855608	771,52	76,87	VI-34	

POPIS ŠTÁTNEJ HRANICE A ZOZNAM SÚRADNÍC A VÝŠOK

Číslo hraničného bodu	Číslo hraničného znaku na nepriamom vyznačení	Iniciála	Popis vyznačenia	Stabilizácia povrchová	Stabilizácia podzemná	Druh ochrany	Popis priebehu štátnej hranice po nasledujúci hraničný bod	φ ETRS89 (°)	λ ETRS89 (°)	h_{el} výška nad elipsoidom (m)	Vzdialenosť po nasledujúci hraničný bod	Číslo hraničnej mapy	Poznámky
1	2	3	4	5	6	7	8	9	10	11	12	13	14
35/1		C/S	medziľahlý hraničný znak osadený na hraničnej čiare	kamenný medzník	kamenná platňa		priamka	48,92546047	17,85776983	770,72	60,17	VI-35	
35/2		C/S	medziľahlý hraničný znak osadený na hraničnej čiare	kamenný medzník	kamenná platňa		priamka	48,92579744	17,85712739	770,06	82,09	VI-35	
35/3		C/S	medziľahlý hraničný znak osadený na hraničnej čiare	kamenný medzník	kamenná platňa		priamka	48,92625114	17,85624361	767,37	85,45	VI-35	
35/4		C/S	medziľahlý hraničný znak osadený na hraničnej čiare	kamenný medzník	kamenná platňa		priamka	48,92663156	17,85523036	760,32	41,24	VI-35	
35/5		C/S	medziľahlý hraničný znak osadený na hraničnej čiare	kamenný medzník	kamenná platňa		priamka	48,92678178	17,85471597	756,80	68,12	VI-35	
35/6		C/S	medziľahlý hraničný znak osadený na hraničnej čiare	kamenný medzník	kamenná platňa		priamka	48,92699094	17,85384200	752,92	76,07	VI-35	
35/7		C/S	medziľahlý hraničný znak osadený na hraničnej čiare	kamenný medzník	kamenná platňa		priamka	48,92725911	17,85288681	748,17	48,46	VI-35	
35/8		C/S	medziľahlý hraničný znak osadený na hraničnej čiare	kamenný medzník	kamenná platňa		priamka	48,92738261	17,85225267	746,83	44,53	VI-35	
35/9		C/S	medziľahlý hraničný znak osadený na hraničnej čiare	kamenný medzník	kamenná platňa		priamka	48,92745094	17,85165381	747,22	113,62	VI-35	
35/10		C/S	medziľahlý hraničný znak osadený na hraničnej čiare	kamenný medzník	kamenná platňa		priamka	48,92750975	17,85010578	750,13	103,50	VI-35	
35/11		C/S	medziľahlý hraničný znak osadený na hraničnej čiare	kamenný medzník	kamenná platňa		priamka	48,92760447	17,84870044	757,44	61,69	VI-36	
35/12		C/S	medziľahlý hraničný znak osadený na hraničnej čiare	kamenný medzník	kamenná platňa		priamka	48,92761836	17,84785889	763,51	51,36	VI-36	
35/13		C/S	medziľahlý hraničný znak osadený na hraničnej čiare	kamenný medzník			priamka	48,92763906	17,84715861	768,35	10,11	VI-36	pôvodná stabilizácia
35/14		C/S	medziľahlý hraničný znak osadený na hraničnej čiare	kamenný medzník			priamka	48,92760769	17,84702933	768,78	126,75	VI-36	pôvodná stabilizácia
35/15		C/S	medziľahlý hraničný znak osadený na hraničnej čiare	kamenný medzník	kamenná platňa		priamka	48,92694206	17,84562481	778,37	93,26	VI-36	
36		C/S	hlavný hraničný znak osadený na hraničnej čiare	kamenný medzník	kamenná platňa		priamka	48,92645414	17,84458956	786,49	27,48	VI-36	
36/1		C/S	medziľahlý hraničný znak osadený na hraničnej čiare	kamenný medzník	kamenná platňa		priamka	48,92640042	17,84422347	786,53	29,31	VI-36	
36/2		C/S	medziľahlý hraničný znak osadený na hraničnej čiare	kamenný medzník	kamenná platňa		priamka	48,92641875	17,84382450	782,88	110,74	VI-36	

POPIS ŠTÁTNEJ HRANICE A ZOZNAM SÚRADNÍC A VÝŠOK

Číslo hraničného bodu	Číslo hraničného znaku na nepriamom vyznačení	Iniciála	Popis vyznačenia	Stabilizácia povrchová	Stabilizácia podzemná	Druh ochrany	Popis priebehu štátnej hranice po nasledujúci hraničný bod	φ ETRS89 (°)	λ ETRS89 (°)	h_{el} výška nad elipsoidom (m)	Vzdialenosť po nasledujúci hraničný bod	Číslo hraničnej mapy	Poznámky
1	2	3	4	5	6	7	8	9	10	11	12	13	14
36/3		C/S	medziľahlý hraničný znak osadený na hraničnej čiare	kamenný medzník	kamenná platňa		priamka	48,92648922	17,84231706	763,99	51,62	VI-36	
36/4		C/S	medziľahlý hraničný znak osadený na hraničnej čiare	kamenný medzník	kamenná platňa		priamka	48,92652375	17,84161456	749,59	81,38	VI-36	
36/5		C/S	medziľahlý hraničný znak osadený na hraničnej čiare	kamenný medzník	kamenná platňa		priamka	48,92657803	17,84050708	736,16	52,24	VI-36	
36/6		C/S	medziľahlý hraničný znak osadený na hraničnej čiare	kamenný medzník	kamenná platňa		priamka	48,92660706	17,83979553	722,95	36,16	VI-36	
36/7		C/S	medziľahlý hraničný znak osadený na hraničnej čiare	kamenný medzník	kamenná platňa		priamka	48,92662744	17,83930306	711,35	102,92	VI-36	
36/8		C/S	medziľahlý hraničný znak osadený na hraničnej čiare	kamenný medzník	kamenná platňa		priamka	48,92668736	17,83790142	675,97	47,62	VI-37	
36/9		C/S	medziľahlý hraničný znak osadený na hraničnej čiare	kamenný medzník	kamenná platňa		priamka	48,92671494	17,83725289	660,83	133,50	VI-37	
36/10		C/S	medziľahlý hraničný znak osadený na hraničnej čiare	kamenný medzník	kamenná platňa		priamka	48,92680967	17,83543672	629,60	67,76	VI-37	
36/11		C/S	medziľahlý hraničný znak osadený na hraničnej čiare	kamenný medzník	kamenná platňa		priamka	48,92684981	17,83451403	623,57	40,40	VI-37	
36/12		C/S	medziľahlý hraničný znak osadený na hraničnej čiare	kamenný medzník	kamenná platňa		priamka	48,92687411	17,83396408	618,37	99,92	VI-37	
36/13		C/S	medziľahlý hraničný znak osadený na hraničnej čiare	kamenný medzník	kamenná platňa		priamka	48,92692714	17,83260283	611,93	51,73	VI-37	
36/14		C/S	medziľahlý hraničný znak osadený na hraničnej čiare	kamenný medzník	kamenná platňa		priamka	48,92696547	17,83189931	605,54	83,06	VI-37	
36/15		C/S	medziľahlý hraničný znak osadený na hraničnej čiare	kamenný medzník	kamenná platňa		priamka	48,92702692	17,83076953	592,88	30,53	VI-37	
37		C/S	hlavný hraničný znak osadený na hraničnej čiare	kamenný medzník	kamenná platňa		priamka	48,92704017	17,83035336	592,04	81,52	VI-37	
37/1		C/S	medziľahlý hraničný znak osadený na hraničnej čiare	kamenný medzník	kamenná platňa		priamka	48,92707706	17,82924222	583,87	124,15	VI-37	
37/2		C/S	medziľahlý hraničný znak osadený na hraničnej čiare	kamenný medzník	kamenná platňa		priamka	48,92716725	17,82755339	573,06	128,15	VI-38	
37/3		C/S	medziľahlý hraničný znak osadený na hraničnej čiare	kamenný medzník	kamenná platňa		priamka	48,92723194	17,82580728	560,05	98,80	VI-38	
37/4		C/S	medziľahlý hraničný znak osadený na hraničnej čiare	kamenný medzník			priamka	48,92727197	17,82446033	550,82	128,15	VI-38	pôvodná stabilizácia

POPIS ŠTÁTNEJ HRANICE A ZOZNAM SÚRADNÍC A VÝŠOK

Číslo hraničného bodu	Číslo hraničného znaku na nepriamom vyznačení	Iniciála	Popis vyznačenia	Stabilizácia povrchová	Stabilizácia podzemná	Druh ochrany	Popis priebehu štátnej hranice po nasledujúci hraničný bod	φ ETRS89 (°)	λ ETRS89 (°)	h_{el} výška nad elipsoidom (m)	Vzdialenosť po nasledujúci hraničný bod	Číslo hraničnej mapy	Poznámky
1	2	3	4	5	6	7	8	9	10	11	12	13	14
37/5		C/S	medziľahlý hraničný znak osadený na hraničnej čiare	kamenný medzník	kamenná platňa		priamka	48,92740667	17,82272331	536,23	61,94	VI-38	
37/6		C/S	medziľahlý hraničný znak osadený na hraničnej čiare	kamenný medzník	kamenná platňa		priamka	48,92746483	17,82188264	527,26	18,73	VI-38	
37/7		C/S	medziľahlý hraničný znak osadený na hraničnej čiare	kamenný medzník	kamenná platňa		priamka	48,92750353	17,82163386	523,83	66,04	VI-38	
37/8		C/S	medziľahlý hraničný znak osadený na hraničnej čiare	kamenný medzník	kamenná platňa		priamka	48,92748917	17,82073283	521,30	13,74	VI-38	
37/9		C/S	medziľahlý hraničný znak osadený na hraničnej čiare	kamenný medzník	kamenná platňa		priamka	48,92748947	17,82054542	519,18	100,29	VI-38	
37/10		C/S	medziľahlý hraničný znak osadený na hraničnej čiare	kamenný medzník			priamka	48,92749025	17,81917672	514,09	7,67	VI-38	pôvodná stabilizácia
37/11		C/S	medziľahlý hraničný znak osadený na hraničnej čiare	kamenný medzník			priamka	48,92750019	17,81907317	513,28	63,69	VI-38	pôvodná stabilizácia
37/11A		C/S	doplňujúci hraničný znak osadený na hraničnej čiare	kamenný medzník	kamenná platňa		priamka	48,92759086	17,81821483	496,91	37,02	VI-38	
37/12		C/S	medziľahlý hraničný znak osadený na hraničnej čiare	kamenný medzník	kamenná platňa		priamka	48,92764350	17,81771600	485,70	39,85	VI-38	
	38	C	hlavný hraničný znak osadený na českom území	kamenný medzník	kamenná platňa			48,92768847	17,81728553	484,88		VI-39	začiatok hraničného vodného toku Predpolomský potok (Predpolomský potok)
38001			nevyznačený lomový bod na hraničnej čiare				hraničný vodný tok	48,92769311	17,81717731		9,10	VI-39	Predpolomský potok (Predpolomský potok)
	38/1	C	medziľahlý hraničný znak osadený na českom území	kamenný medzník	kamenná platňa			48,92769308	17,81714536	484,15		VI-39	začiatok hraničného vodného toku Predpolomský potok (Predpolomský potok)
38002			nevyznačený lomový bod na hraničnej čiare				hraničný vodný tok	48,92761197	17,81719314		3,01	VI-39	Predpolomský potok (Predpolomský potok)
38003			nevyznačený lomový bod na hraničnej čiare				hraničný vodný tok	48,92758489	17,81719186		11,07	VI-39	Predpolomský potok (Predpolomský potok)
38004			nevyznačený lomový bod na hraničnej čiare				hraničný vodný tok	48,92748786	17,81722542		18,36	VI-39	Predpolomský potok (Predpolomský potok)
38005			nevyznačený lomový bod na hraničnej čiare				hraničný vodný tok	48,92733450	17,81713250		8,27	VI-39	Predpolomský potok (Predpolomský potok)
	38/2	S	medziľahlý hraničný znak osadený na slovenskom území	kamenný medzník	kamenná platňa		hraničný vodný tok	48,92727411	17,81714203	482,42		VI-39	Predpolomský potok (Predpolomský potok)
38006			nevyznačený lomový bod na hraničnej čiare				hraničný vodný tok	48,92727992	17,81705583		10,63	VI-39	Predpolomský potok (Predpolomský potok)

POPIS ŠTÁTNEJ HRANICE A ZOZNAM SÚRADNÍC A VÝŠOK

Číslo hraničného bodu	Číslo hraničného znaku na nepriamom vyznačení	Iniciála	Popis vyznačenia	Stabilizácia povrchová	Stabilizácia podzemná	Druh ochrany	Popis priebehu štátnej hranice po nasledujúci hraničný bod	φ ETRS89 (°)	λ ETRS89 (°)	h_{el} výška nad elipsoidom (m)	Vzdialenosť po nasledujúci hraničný bod	Číslo hraničnej mapy	Poznámky
1	2	3	4	5	6	7	8	9	10	11	12	13	14
38007			nevyznačený lomový bod na hraničnej čiare				hraničný vodný tok	48,92718433	17,81705397		37,60	VI-39	Predpolomský potok (Predpolomský potok)
38008			nevyznačený lomový bod na hraničnej čiare				hraničný vodný tok	48,92689564	17,81678697		29,52	VI-39	Predpolomský potok (Predpolomský potok)
38009			nevyznačený lomový bod na hraničnej čiare				hraničný vodný tok	48,92674231	17,81645808		15,82	VI-39	Predpolomský potok (Predpolomský potok)
38010			nevyznačený lomový bod na hraničnej čiare				hraničný vodný tok	48,92660803	17,81638664		36,07	VI-39	Predpolomský potok (Predpolomský potok)
	38/3	C	medziľahlý hraničný znak osadený na českom území	kamenný medzník	kamenná platňa		hraničný vodný tok	48,92643008	17,81599961	477,44		VI-39	Predpolomský potok (Predpolomský potok)
38011			nevyznačený lomový bod na hraničnej čiare				hraničný vodný tok	48,92637211	17,81604883		32,82	VI-39	Predpolomský potok (Predpolomský potok)
38012			nevyznačený lomový bod na hraničnej čiare				hraničný vodný tok	48,92607694	17,81604386		12,07	VI-39	Predpolomský potok (Predpolomský potok)
38013			nevyznačený lomový bod na hraničnej čiare				hraničný vodný tok	48,92596911	17,81606314		8,58	VI-39	Predpolomský potok (Predpolomský potok)
38014			nevyznačený lomový bod na hraničnej čiare				hraničný vodný tok	48,92590864	17,81599044		19,60	VI-39	Predpolomský potok (Predpolomský potok)
38015			nevyznačený lomový bod na hraničnej čiare				hraničný vodný tok	48,92573367	17,81602256		8,81	VI-39	Predpolomský potok (Predpolomský potok)
38016			nevyznačený lomový bod na hraničnej čiare				hraničný vodný tok	48,92567186	17,81594731		4,07	VI-39	Predpolomský potok (Predpolomský potok)
	38/4	S	medziľahlý hraničný znak osadený na slovenskom území	kamenný medzník	kamenná platňa			48,92562639	17,81597672	474,68		VI-39	koniec hraničného vodného toku Predpolomský potok (Predpolomský potok)
38017			nevyznačený lomový bod na hraničnej čiare				priamka	48,92564328	17,81591250		21,79	VI-39	
	39	C	hlavný hraničný znak osadený na českom území	kamenný medzník				48,92565439	17,81587233	473,97		VI-39	koniec hraničného vodného toku Predpolomský potok (Predpolomský potok), pôvodná stabilizácia
39/1		C/S	medziľahlý hraničný znak osadený na hraničnej čiare	kamenný medzník	kamenná platňa		priamka	48,92568869	17,81562336	480,11	11,77	VI-39	
39/2		C/S	medziľahlý hraničný znak osadený na hraničnej čiare	kamenný medzník			priamka	48,92570092	17,81546367	482,79	76,69	VI-39	pôvodná stabilizácia
39/3		C/S	medziľahlý hraničný znak osadený na hraničnej čiare	kamenný medzník	kamenná platňa		priamka	48,92564622	17,81442056	496,69	75,10	VI-39	
39/4		C/S	medziľahlý hraničný znak osadený na hraničnej čiare	kamenný medzník			priamka	48,92560078	17,81339794	512,99	87,64	VI-39	pôvodná stabilizácia

POPIS ŠTÁTNEJ HRANICE A ZOZNAM SÚRADNÍC A VÝŠOK

Číslo hraničného bodu	Číslo hraničného znaku na nepriamom vyznačení	Iniciála	Popis vyznačenia	Stabilizácia povrchová	Stabilizácia podzemná	Druh ochrany	Popis priebehu štátnej hranice po nasledujúci hraničný bod	φ ETRS89 (°)	λ ETRS89 (°)	h_{el} výška nad elipsoidom (m)	Vzdialenosť po nasledujúci hraničný bod	Číslo hraničnej mapy	Poznámky
1	2	3	4	5	6	7	8	9	10	11	12	13	14
39/5		C/S	medziľahlý hraničný znak osadený na hraničnej čiare	kamenný medzník	kamenná platňa		priamka	48,92553356	17,81220608	524,87	51,08	VI-39	
39/6		C/S	medziľahlý hraničný znak osadený na hraničnej čiare	kamenný medzník			priamka	48,92550869	17,81151008	533,39	11,38	VI-39	pôvodná stabilizácia
39/7		C/S	medziľahlý hraničný znak osadený na hraničnej čiare	kamenný medzník			priamka	48,92550467	17,81135500	534,74	17,14	VI-39	pôvodná stabilizácia
40		C/S	hlavný hraničný znak osadený na hraničnej čiare	kamenný medzník	kamenná platňa		priamka	48,92549733	17,81112139	535,66	12,13	VI-39	
40/1		C/S	medziľahlý hraničný znak osadený na hraničnej čiare	kamenný medzník	kamenná platňa		priamka	48,92549139	17,81095608	536,61	60,95	VI-39	
40/2		C/S	medziľahlý hraničný znak osadený na hraničnej čiare	kamenný medzník			priamka	48,92544511	17,81012717	557,73	103,85	VI-39	pôvodná stabilizácia
40/3		C/S	medziľahlý hraničný znak osadený na hraničnej čiare	kamenný medzník	kamenná platňa		priamka	48,92537908	17,80871347	584,22	15,11	VI-39	
40/4		C/S	medziľahlý hraničný znak osadený na hraničnej čiare	kamenný medzník	kamenná platňa		priamka	48,92535842	17,80850958	589,55	20,79	VI-39	
40/5		C/S	medziľahlý hraničný znak osadený na hraničnej čiare	kamenný medzník			priamka	48,92534967	17,80822625	596,69	28,36	VI-39	pôvodná stabilizácia
40/6		C/S	medziľahlý hraničný znak osadený na hraničnej čiare	kamenný medzník	kamenná platňa		priamka	48,92533908	17,80783956	603,33	38,70	VI-39	
40/7		C/S	medziľahlý hraničný znak osadený na hraničnej čiare	kamenný medzník	kamenná platňa		priamka	48,92524758	17,80732994	607,75	9,69	VI-40	
40/8		C/S	medziľahlý hraničný znak osadený na hraničnej čiare	kamenný medzník			priamka	48,92522483	17,80720222	608,58	38,32	VI-40	pôvodná stabilizácia
40/9		C/S	medziľahlý hraničný znak osadený na hraničnej čiare	kamenný medzník	kamenná platňa		priamka	48,92522814	17,80667933	610,49	44,53	VI-40	
40/10		C/S	medziľahlý hraničný znak osadený na hraničnej čiare	kamenný medzník	kamenná platňa		priamka	48,92523136	17,80607158	610,35	83,18	VI-40	
40/11		C/S	medziľahlý hraničný znak osadený na hraničnej čiare	kamenný medzník			priamka	48,92527842	17,80493861	602,87	66,46	VI-40	pôvodná stabilizácia
40/12		C/S	medziľahlý hraničný znak osadený na hraničnej čiare	kamenný medzník	kamenná platňa		priamka	48,92527697	17,80403175	594,43	78,45	VI-40	
41		C/S	hlavný hraničný znak osadený na hraničnej čiare	kamenný medzník			priamka	48,92532881	17,80296389	586,91	54,39	VI-40	pôvodná stabilizácia
41/1		C/S	medziľahlý hraničný znak osadený na hraničnej čiare	kamenný medzník			priamka	48,92526853	17,80222733	578,78	9,43	VI-40	pôvodná stabilizácia

POPIS ŠTÁTNEJ HRANICE A ZOZNAM SÚRADNÍC A VÝŠOK

Číslo hraničného bodu	Číslo hraničného znaku na nepriamom vyznačení	Iniciála	Popis vyznačenia	Stabilizácia povrchová	Stabilizácia podzemná	Druh ochrany	Popis priebehu štátnej hranice po nasledujúci hraničný bod	φ ETRS89 (°)	λ ETRS89 (°)	h_{el} výška nad elipsoidom (m)	Vzdialenosť po nasledujúci hraničný bod	Číslo hraničnej mapy	Poznámky
1	2	3	4	5	6	7	8	9	10	11	12	13	14
41/2		C/S	medziľahlý hraničný znak osadený na hraničnej čiare	kamenný medzník			priamka	48,92526989	17,80209850	577,11	35,23	VI-40	pôvodná stabilizácia
41/3		C/S	medziľahlý hraničný znak osadený na hraničnej čiare	kamenný medzník			priamka	48,92527697	17,80161797	565,77	23,41	VI-40	pôvodná stabilizácia
41/4		C/S	medziľahlý hraničný znak osadený na hraničnej čiare	kamenný medzník	kamenná platňa		priamka	48,92528481	17,80129872	559,17	29,36	VI-40	
41/5		C/S	medziľahlý hraničný znak osadený na hraničnej čiare	kamenný medzník	kamenná platňa		priamka	48,92528472	17,80089800	551,32	15,89	VI-40	
41/6		C/S	medziľahlý hraničný znak osadený na hraničnej čiare	kamenný medzník			priamka	48,92528272	17,80068119	548,42	21,41	VI-40	pôvodná stabilizácia
41/7		C/S	medziľahlý hraničný znak osadený na hraničnej čiare	kamenný medzník			priamka	48,92528047	17,80038928	541,32	39,76	VI-40	pôvodná stabilizácia
41/8		C/S	medziľahlý hraničný znak osadený na hraničnej čiare	kamenný medzník	kamenná platňa		priamka	48,92525372	17,79984797	529,02	8,75	VI-40	
42		C/S	hlavný hraničný znak osadený na hraničnej čiare	kamenný medzník	kamenná platňa		priamka	48,92525208	17,79972853	529,29	31,62	VI-40	
42/1		C/S	medziľahlý hraničný znak osadený na hraničnej čiare	kamenný medzník	kamenná platňa		priamka	48,92523889	17,79929739	533,68	29,07	VI-40	
42/2		C/S	medziľahlý hraničný znak osadený na hraničnej čiare	kamenný medzník	kamenná platňa		priamka	48,92523472	17,79890075	543,62	24,91	VI-40	
42/3		C/S	medziľahlý hraničný znak osadený na hraničnej čiare	kamenný medzník			priamka	48,92523703	17,79856081	551,18	29,50	VI-40	pôvodná stabilizácia
42/4		C/S	medziľahlý hraničný znak osadený na hraničnej čiare	kamenný medzník			priamka	48,92525450	17,79815908	558,03	49,47	VI-40	pôvodná stabilizácia
42/5		C/S	medziľahlý hraničný znak osadený na hraničnej čiare	kamenný medzník			priamka	48,92527219	17,79748453	574,17	59,14	VI-40	pôvodná stabilizácia
42/6		C/S	medziľahlý hraničný znak osadený na hraničnej čiare	kamenný medzník	kamenná platňa		priamka	48,92526989	17,79667742	592,15	13,49	VI-41	
42/7		C/S	medziľahlý hraničný znak osadený na hraničnej čiare	kamenný medzník			priamka	48,92526550	17,79649344	596,67	63,24	VI-41	pôvodná stabilizácia
42/8		C/S	medziľahlý hraničný znak osadený na hraničnej čiare	kamenný medzník	kamenná platňa		priamka	48,92523519	17,79563164	611,18	45,36	VI-41	
42/9		C/S	medziľahlý hraničný znak osadený na hraničnej čiare	kamenný medzník			priamka	48,92527622	17,79501575	627,84	72,98	VI-41	pôvodná stabilizácia
42/10		C/S	medziľahlý hraničný znak osadený na hraničnej čiare	kamenný medzník	kamenná platňa		priamka	48,92532419	17,79402233	660,68	16,19	VI-41	

POPIS ŠTÁTNEJ HRANICE A ZOZNAM SÚRADNÍC A VÝŠOK

Číslo hraničného bodu	Číslo hraničného znaku na nepriamom vyznačení	Iniciála	Popis vyznačenia	Stabilizácia povrchová	Stabilizácia podzemná	Druh ochrany	Popis priebehu štátnej hranice po nasledujúci hraničný bod	φ ETRS89 (°)	λ ETRS89 (°)	h_{el} výška nad elipsoidom (m)	Vzdialenosť po nasledujúci hraničný bod	Číslo hraničnej mapy	Poznámky
1	2	3	4	5	6	7	8	9	10	11	12	13	14
42/11		C/S	medziľahlý hraničný znak osadený na hraničnej čiare	kamenný medzník	kamenná platňa		priamka	48,92531267	17,79380200	666,72	22,53	VI-41	
42/12		C/S	medziľahlý hraničný znak osadený na hraničnej čiare	kamenný medzník			priamka	48,92529764	17,79349539	673,09	37,80	VI-41	pôvodná stabilizácia
42/13		C/S	medziľahlý hraničný znak osadený na hraničnej čiare	kamenný medzník			priamka	48,92529033	17,79297953	678,61	51,11	VI-41	pôvodná stabilizácia
42/14		C/S	medziľahlý hraničný znak osadený na hraničnej čiare	kamenný medzník			priamka	48,92526781	17,79228300	683,95	18,63	VI-41	pôvodná stabilizácia
42/15		C/S	medziľahlý hraničný znak osadený na hraničnej čiare	kamenný medzník			priamka	48,92525997	17,79202903	685,91	59,70	VI-41	pôvodná stabilizácia
42/16		C/S	medziľahlý hraničný znak osadený na hraničnej čiare	kamenný medzník	kamenná platňa		priamka	48,92522392	17,79121617	690,72	29,04	VI-41	
42/17		C/S	medziľahlý hraničný znak osadený na hraničnej čiare	kamenný medzník	kamenná platňa		priamka	48,92522719	17,79081981	693,57	59,61	VI-41	
42/18		C/S	medziľahlý hraničný znak osadený na hraničnej čiare	kamenný medzník	kamenná platňa		priamka	48,92523253	17,79000633	696,84	105,39	VI-41	
42/19		C/S	medziľahlý hraničný znak osadený na hraničnej čiare	kamenný medzník	kamenná platňa		priamka	48,92525636	17,78856850	700,88	86,99	VI-41	
43		C/S	hlavný hraničný znak osadený na hraničnej čiare	kamenný medzník	kamenná platňa		priamka	48,92527689	17,78738164	726,08	20,68	VI-41	
43/1		C/S	medziľahlý hraničný znak osadený na hraničnej čiare	kamenný medzník	kamenná platňa		priamka	48,92528075	17,78709947	736,48	49,04	VI-41	
43/2		C/S	medziľahlý hraničný znak osadený na hraničnej čiare	kamenný medzník			priamka	48,92528647	17,78643022	759,60	49,19	VI-42	pôvodná stabilizácia
43/3		C/S	medziľahlý hraničný znak osadený na hraničnej čiare	kamenný medzník	kamenná platňa		priamka	48,92528072	17,78575897	783,21	18,60	VI-42	
43/4		C/S	medziľahlý hraničný znak osadený na hraničnej čiare	kamenný medzník	kamenná platňa		priamka	48,92527931	17,78550508	792,11	54,67	VI-42	
43/5		C/S	medziľahlý hraničný znak osadený na hraničnej čiare	kamenný medzník	kamenná platňa		priamka	48,92527694	17,78475897	816,35	51,47	VI-42	
43/6		C/S	medziľahlý hraničný znak osadený na hraničnej čiare	kamenný medzník	kamenná platňa		priamka	48,92527189	17,78405656	840,03	40,63	VI-42	
43/7		C/S	medziľahlý hraničný znak osadený na hraničnej čiare	kamenný medzník	kamenná platňa		priamka	48,92526608	17,78350219	857,82	45,11	VI-42	
43/8		C/S	medziľahlý hraničný znak osadený na hraničnej čiare	kamenný medzník	kamenná platňa		priamka	48,92526931	17,78288669	876,64	23,54	VI-42	

POPIS ŠTÁTNEJ HRANICE A ZOZNAM SÚRADNÍC A VÝŠOK

Číslo hraničného bodu	Číslo hraničného znaku na nepriamom vyznačení	Iniciála	Popis vyznačenia	Stabilizácia povrchová	Stabilizácia podzemná	Druh ochrany	Popis priebehu štátnej hranice po nasledujúci hraničný bod	φ ETRS89 (°)	λ ETRS89 (°)	h_{el} výška nad elipsoidom (m)	Vzdialenosť po nasledujúci hraničný bod	Číslo hraničnej mapy	Poznámky
1	2	3	4	5	6	7	8	9	10	11	12	13	14
43/9		C/S	medziľahlý hraničný znak osadený na hraničnej čiare	kamenný medzník	kamenná platňa		priamka	48,92527086	17,78256553	885,64	23,75	VI-42	
43/10		C/S	medziľahlý hraničný znak osadený na hraničnej čiare	kamenný medzník	kamenná platňa		priamka	48,92527219	17,78224125	893,11	16,37	VI-42	
43/11		C/S	medziľahlý hraničný znak osadený na hraničnej čiare	kamenný medzník			priamka	48,92527175	17,78201786	897,10	51,18	VI-42	pôvodná stabilizácia
44		C/S	hlavný hraničný znak osadený na hraničnej čiare	kamenný medzník	kamenná platňa		priamka	48,92527467	17,78131942	904,88	117,74	VI-42	
44/1		C/S	medziľahlý hraničný znak osadený na hraničnej čiare	kamenný medzník	kamenná platňa		priamka	48,92430719	17,78197258	901,91	71,88	VI-42	
44/2		C/S	medziľahlý hraničný znak osadený na hraničnej čiare	kamenný medzník	kamenná platňa		priamka	48,92371978	17,78238192	904,31	99,11	VI-42	
44/3		C/S	medziľahlý hraničný znak osadený na hraničnej čiare	kamenný medzník	kamenná platňa		priamka	48,92291072	17,78294939	908,97	114,75	VI-42	
44/4		C/S	medziľahlý hraničný znak osadený na hraničnej čiare	kamenný medzník	kamenná platňa		priamka	48,92190772	17,78331769	916,65	78,31	VI-42	
44/5		C/S	medziľahlý hraničný znak osadený na hraničnej čiare	kamenný medzník	kamenná platňa		priamka	48,92120756	17,78343167	918,57	142,81	VI-43	
44/6		C/S	medziľahlý hraničný znak osadený na hraničnej čiare	kamenný medzník	kamenná platňa		priamka	48,91992350	17,78347447	920,76	127,61	VI-43	
44/7		C/S	medziľahlý hraničný znak osadený na hraničnej čiare	kamenný medzník	kamenná platňa		priamka	48,91881431	17,78302794	929,35	77,20	VI-43	
44/8		C/S	medziľahlý hraničný znak osadený na hraničnej čiare	kamenný medzník	kamenná platňa		priamka	48,91812731	17,78287628	938,72	82,87	VI-43	
44/9		C/S	medziľahlý hraničný znak osadený na hraničnej čiare	kamenný medzník	kamenná platňa		priamka	48,91738953	17,78271606	949,24	45,78	VI-43	
44/10		C/S	medziľahlý hraničný znak osadený na hraničnej čiare	kamenný medzník	kamenná platňa		priamka	48,91697833	17,78268492	953,63	32,16	VI-43	

Štatistické údaje o štátnej hranici

Hraničný úsek: VI

Počty hraničných bodov						
hraničné body a hraničné znaky	na hraničnej čiare	S	C	P	Ö	spolu
monolity a základné hraničné znaky	1					1
hlavné hraničné znaky	27	7	9			43
medziľahlé hraničné znaky	401	48	48			497
doplňujúce hraničné znaky	2	1				3
atypické hraničné znaky						
hraničné znaky spolu	431	56	57			544
nevyznačené lomové body	190					190
hraničné body spolu	621					621

Dĺžka hraničnej čiary					
spolu (m)	priame vyznačenie (m)	nepriame vyznačenie (m)			
		spolu	hraničný vodný tok	hraničná cesta	hraničná strž
31234,53	25796,44	5438,09	3382,19	1714,01	341,89

Sumarizácia

počet hraničných znakov										nevyznačené lomové body	hraničné body	hraničný úsek	dĺžka štátnej hranice (m)						počet mapových listov
monolity	základné	hlavné	medzilahlé	dopĺňajúce	atypické	spolu	priame vyznačenie	nepriame vyznačenie					spolu	priame vyznačenie	nepriame vyznačenie	hraničný vodný tok	hraničná cesta	hraničná strž	
								S	C										
3	1	29	358	44	1	436	336	49	50	210	546	I	25 427,18	20 780,34	4 646,84	807,20	3 839,64	0,00	37
0	1	33	549	0	7	590	540	26	24	88	628	II	23 687,28	21 085,46	2 601,82	0,00	2 601,82	0,00	34
0	1	23	324	22	0	370	357	6	7	36	393	III	20 316,16	19 873,97	442,19	442,19	0,00	0,00	27
0	1	20	468	4	0	493	454	20	19	158	612	IV	21 310,43	19 418,89	1 891,54	1 891,54	0,00	0,00	29
0	1	24	389	50	1	465	310	78	77	860	1170	V	24 407,53	14 354,79	10 052,74	7 832,84	2 219,90	0,00	31
0	1	43	497	3	0	544	431	56	57	190	621	VI	31 234,53	25 796,44	5 438,09	3 382,19	1 714,01	341,89	43
0	1	41	575	42	0	659	410	124	125	909	1319	VII	37 516,56	21 387,22	16 129,34	5 493,16	10 636,18	0,00	55
0	1	31	495	1	0	528	369	77	82	765	1134	VIII	29 375,44	16 664,05	12 711,39	12 711,39	0,00	0,00	39
0	2	81	0	0	0	83	0	41	41	634	634	IX	38 487,77	0,00	38 487,77	38 487,77	0,00	0,00	68
3	10	325	3655	166	9	4168	3207	477	482	3850	7057	spolu	251 762,88	159 361,16	92 401,72	71 048,28	21 011,55	341,89	363

Aktualizované hraničné dokumenty z hraničného úseku VI schválila Stála slovensko - česká hraničná komisia.

V Lazoch pod Makytou, dňa 11. novembra 2016

**Predseda slovenskej delegácie
Stálej slovensko-českej
hraničnej komisie**

Ing. Peter SLAHOR



**Predseda české delegácie
Stálej slovensko-českej
hraničnej komisie**

Ing. Jan ZVĚŘINA



Aktualizované hraničné dokumenty

Hraničný úsek VII

Obsah :

Úvodný list pre popis štátnej hranice a zoznam súradníc a výšok (1 list)

Popis štátnej hranice a zoznam súradníc a výšok (88 listov)

Štatistické údaje o štátnej hranici (1 list)

Sumarizácia (1 list)

Záverečný list (1 list)

ŠTÁTNA HRANICA
SLOVENSKÁ REPUBLIKA – ČESKÁ REPUBLIKA

Popis štátnej hranice a zoznam súradníc a výšok

Hraničný úsek VII

POPIS ŠTÁTNEJ HRANICE A ZOZNAM SÚRADNÍC A VÝŠOK

Číslo hraničného bodu	Číslo hraničného znaku na nepriamom vyznačení	Iniciála	Popis vyznačenia	Stabilizácia povrchová	Stabilizácia podzemná	Druh ochrany	Popis priebehu štátnej hranice po nasledujúci hraničný bod	φ ETRS89 (°)	λ ETRS89 (°)	h_{el} výška nad elipsoidom (m)	Vzdialenosť po nasledujúci hraničný bod	Číslo hraničnej mapy	Poznámky
1	2	3	4	5	6	7	8	9	10	11	12	13	14
VII/1		C/S	základný hraničný znak osadený na hraničnej čiare	kamenný medzník	kamenná platňa		priamka	48,91668951	17,78266461	955,38	30,11	VII-1	
1/1		C/S	medziľahlý hraničný znak osadený na hraničnej čiare	kamenný medzník	kamenná platňa		priamka	48,91650083	17,78237033	952,62	32,96	VII-1	
1/2		C/S	medziľahlý hraničný znak osadený na hraničnej čiare	kamenný medzník	kamenná platňa		priamka	48,91628985	17,78205465	947,58	57,63	VII-1	
1/3		C/S	medziľahlý hraničný znak osadený na hraničnej čiare	kamenný medzník	kamenná platňa		priamka	48,91591245	17,78151563	938,05	69,72	VII-1	
1/4		C/S	medziľahlý hraničný znak osadený na hraničnej čiare	kamenný medzník	kamenná platňa		priamka	48,91544805	17,78087687	927,83	79,83	VII-1	
1/5		C/S	medziľahlý hraničný znak osadený na hraničnej čiare	kamenný medzník	kamenná platňa		priamka	48,91494511	17,78009938	911,77	85,39	VII-2	
1/6		C/S	medziľahlý hraničný znak osadený na hraničnej čiare	kamenný medzník	kamenná platňa		priamka	48,91451098	17,77913835	897,78	89,63	VII-2	
1/6A		C/S	doplňujúci hraničný znak osadený na hraničnej čiare	kamenný medzník	kamenná platňa		priamka	48,91402891	17,77815831	882,23	43,02	VII-2	
1/7		C/S	medziľahlý hraničný znak osadený na hraničnej čiare	kamenný medzník	kamenná platňa		priamka	48,91379764	17,77768776	878,46	15,73	VII-2	
1/8		C/S	medziľahlý hraničný znak osadený na hraničnej čiare	kamenný medzník	kamenná platňa		priamka	48,91371107	17,77751821	876,95	62,88	VII-2	
1/9		C/S	medziľahlý hraničný znak osadený na hraničnej čiare	kamenný medzník	kamenná platňa		priamka	48,91332793	17,77688688	871,29	93,32	VII-2	
1/10		C/S	medziľahlý hraničný znak osadený na hraničnej čiare	kamenný medzník	kamenná platňa		priamka	48,91302170	17,77570146	864,71	42,59	VII-2	
1/11		C/S	medziľahlý hraničný znak osadený na hraničnej čiare	kamenný medzník	kamenná platňa		priamka	48,91295679	17,77512891	861,02	33,06	VII-2	
1/12		C/S	medziľahlý hraničný znak osadený na hraničnej čiare	kamenný medzník	kamenná platňa		priamka	48,91290451	17,77468503	855,91	57,02	VII-2	
1/13		C/S	medziľahlý hraničný znak osadený na hraničnej čiare	kamenný medzník	kamenná platňa		priamka	48,91286035	17,77390965	846,76	61,80	VII-2	
1/14		C/S	medziľahlý hraničný znak osadený na hraničnej čiare	kamenný medzník	kamenná platňa		priamka	48,91281262	17,77306968	835,36	40,77	VII-2	
2		C/S	hlavný hraničný znak osadený na hraničnej čiare	kamenný medzník	kamenná platňa		priamka	48,91272722	17,77252879	825,13	37,08	VII-2	
2/1		C/S	medziľahlý hraničný znak osadený na hraničnej čiare	kamenný medzník	kamenná platňa		priamka	48,91264781	17,77203707	813,54	51,99	VII-2	

POPIS ŠTÁTNEJ HRANICE A ZOZNAM SÚRADNÍC A VÝŠOK

Číslo hraničného bodu	Číslo hraničného znaku na nepriamom vyznačení	Iniciála	Popis vyznačenia	Stabilizácia povrchová	Stabilizácia podzemná	Druh ochrany	Popis priebehu štátnej hranice po nasledujúci hraničný bod	φ ETRS89 (°)	λ ETRS89 (°)	h_{el} výška nad elipsoidom (m)	Vzdialenosť po nasledujúci hraničný bod	Číslo hraničnej mapy	Poznámky
1	2	3	4	5	6	7	8	9	10	11	12	13	14
2/2		C/S	medziľahlý hraničný znak osadený na hraničnej čiare	kamenný medzník	kamenná platňa		priamka	48,91244584	17,77139746	795,57	44,47	VII-2	
2/3		C/S	medziľahlý hraničný znak osadený na hraničnej čiare	kamenný medzník	kamenná platňa		priamka	48,91227220	17,77085074	779,50	50,49	VII-2	
2/4		C/S	medziľahlý hraničný znak osadený na hraničnej čiare	kamenný medzník	kamenná platňa		priamka	48,91198502	17,77031711	760,00	68,49	VII-3	
2/5		C/S	medziľahlý hraničný znak osadený na hraničnej čiare	kamenný medzník	kamenná platňa		priamka	48,91148408	17,76977338	737,50	83,21	VII-3	
2/6		C/S	medziľahlý hraničný znak osadený na hraničnej čiare	kamenný medzník	kamenná platňa		priamka	48,91091006	17,76904455	700,46	19,35	VII-3	
2/7		C/S	medziľahlý hraničný znak osadený na hraničnej čiare	kamenný medzník	kamenná platňa		priamka	48,91079378	17,76884865	691,00	78,10	VII-3	
2/8		C/S	medziľahlý hraničný znak osadený na hraničnej čiare	kamenný medzník	kamenná platňa		priamka	48,91038430	17,76798229	649,53	73,85	VII-3	
2/9		C/S	medziľahlý hraničný znak osadený na hraničnej čiare	kamenný medzník	kamenná platňa		priamka	48,90999164	17,76716948	615,35	39,43	VII-3	
2/9A		C/S	doplňujúci hraničný znak osadený na hraničnej čiare	kamenný medzník	kamenná platňa		priamka	48,90974678	17,76678039	600,06	69,09	VII-3	
2/10		C/S	medziľahlý hraničný znak osadený na hraničnej čiare	kamenný medzník	kamenná platňa		priamka	48,90931757	17,76609852	580,24	64,44	VII-3	
	2/11	S	medziľahlý hraničný znak osadený na slovenskom území	kamenný medzník	kamenná platňa			48,90888535	17,76551218	563,68		VII-3	začiatok hraničného vodného toku Šiancovský potok (Čaňuv potok)
2001			nevyznačený lomový bod na hraničnej čiare				hraničný vodný tok	48,90889584	17,76549671		48,76	VII-3	Šiancovský potok (Čaňuv potok)
	2/12	C	medziľahlý hraničný znak osadený na českom území	kamenný medzník	kamenná platňa			48,90890527	17,76548047	563,73		VII-3	začiatok hraničného vodného toku Šiancovský potok (Čaňuv potok)
2002			nevyznačený lomový bod na hraničnej čiare				hraničný vodný tok	48,90858099	17,76503362		39,48	VII-3	Šiancovský potok (Čaňuv potok)
	2/13	S	medziľahlý hraničný znak osadený na slovenskom území	kamenný medzník	kamenná platňa			48,90852945	17,76509583	547,57		VII-3	
2003			nevyznačený lomový bod na hraničnej čiare				hraničný vodný tok	48,90835761	17,76461494		85,76	VII-4	Šiancovský potok (Čaňuv potok)
	2/14	C	medziľahlý hraničný znak osadený na českom území	kamenný medzník	kamenná platňa			48,90839437	17,76457171	534,83		VII-4	
2004			nevyznačený lomový bod na hraničnej čiare				hraničný vodný tok	48,90791361	17,76365828		65,87	VII-4	Šiancovský potok (Čaňuv potok)

POPIS ŠTÁTNEJ HRANICE A ZOZNAM SÚRADNÍC A VÝŠOK

Číslo hraničného bodu	Číslo hraničného znaku na nepriamom vyznačení	Iniciála	Popis vyznačenia	Stabilizácia povrchová	Stabilizácia podzemná	Druh ochrany	Popis priebehu štátnej hranice po nasledujúci hraničný bod	φ ETRS89 (°)	λ ETRS89 (°)	h_{el} výška nad elipsoidom (m)	Vzdialenosť po nasledujúci hraničný bod	Číslo hraničnej mapy	Poznámky
1	2	3	4	5	6	7	8	9	10	11	12	13	14
	2/15	S	medziľahlý hraničný znak osadený na slovenskom území	kamenný medzník	kamenná platňa			48,90788110	17,76369536	516,03		VII-4	
3001			nevyznačený lomový bod na hraničnej čiare				hraničný vodný tok	48,90752807	17,76297593		10,28	VII-4	Šiancovský potok (Čaňuv potok)
	3	C	hlavný hraničný znak osadený na českom území	kamenný medzník	kamenná platňa			48,90756316	17,76292952	505,83		VII-4	
3002			nevyznačený lomový bod na hraničnej čiare				hraničný vodný tok	48,90743934	17,76301513		3,07	VII-4	Šiancovský potok (Čaňuv potok)
3003			nevyznačený lomový bod na hraničnej čiare				hraničný vodný tok	48,90742496	17,76297934		80,52	VII-4	Šiancovský potok (Čaňuv potok)
3004			nevyznačený lomový bod na hraničnej čiare				hraničný vodný tok	48,90702126	17,76206746		36,36	VII-4	Šiancovský potok (Čaňuv potok)
	3/1	S	medziľahlý hraničný znak osadený na slovenskom území	kamenný medzník	kamenná platňa			48,90690925	17,76228042	490,59		VII-4	
3005			nevyznačený lomový bod na hraničnej čiare				hraničný vodný tok	48,90671654	17,76188742		35,56	VII-4	Šiancovský potok (Čaňuv potok)
3006			nevyznačený lomový bod na hraničnej čiare				hraničný vodný tok	48,90645268	17,76161339		29,24	VII-4	Šiancovský potok (Čaňuv potok)
	3/2	C	medziľahlý hraničný znak osadený na českom území	kamenný medzník	kamenná platňa			48,90652234	17,76149320	481,95		VII-4	
3007			nevyznačený lomový bod na hraničnej čiare				hraničný vodný tok	48,90631112	17,76127722		3,04	VII-4	Šiancovský potok (Čaňuv potok)
3008			nevyznačený lomový bod na hraničnej čiare				hraničný vodný tok	48,90629729	17,76124149		11,66	VII-4	Šiancovský potok (Čaňuv potok)
3009			nevyznačený lomový bod na hraničnej čiare				hraničný vodný tok	48,90623365	17,76111508		35,25	VII-4	Šiancovský potok (Čaňuv potok)
	3/3	S	medziľahlý hraničný znak osadený na slovenskom území	kamenný medzník	kamenná platňa			48,90619106	17,76115482	479,96		VII-4	
3010			nevyznačený lomový bod na hraničnej čiare				hraničný vodný tok	48,90599183	17,76080412		32,79	VII-4	Šiancovský potok (Čaňuv potok)
3011			nevyznačený lomový bod na hraničnej čiare				hraničný vodný tok	48,90575243	17,76054296		21,52	VII-4	Šiancovský potok (Čaňuv potok)
	3/4	C	medziľahlý hraničný znak osadený na českom území	kamenný medzník	kamenná platňa			48,90569436	17,76040376	468,93		VII-4	
3012			nevyznačený lomový bod na hraničnej čiare				hraničný vodný tok	48,90559841	17,76036515		22,57	VII-4	Šiancovský potok (Čaňuv potok)

POPIS ŠTÁTNEJ HRANICE A ZOZNAM SÚRADNÍC A VÝŠOK

Číslo hraničného bodu	Číslo hraničného znaku na nepriamom vyznačení	Iniciála	Popis vyznačenia	Stabilizácia povrchová	Stabilizácia podzemná	Druh ochrany	Popis priebehu štátnej hranice po nasledujúci hraničný bod	φ ETRS89 (°)	λ ETRS89 (°)	h_{el} výška nad elipsoidom (m)	Vzdialenosť po nasledujúci hraničný bod	Číslo hraničnej mapy	Poznámky
1	2	3	4	5	6	7	8	9	10	11	12	13	14
3013			nevyznačený lomový bod na hraničnej čiare				hraničný vodný tok	48,90543964	17,76017335		20,08	VII-4	Šiancovský potok (Čaňuv potok)
3014			nevyznačený lomový bod na hraničnej čiare				hraničný vodný tok	48,90529192	17,76001589		24,74	VII-4	Šiancovský potok (Čaňuv potok)
3015			nevyznačený lomový bod na hraničnej čiare				hraničný vodný tok	48,90513945	17,75977019		31,10	VII-4	Šiancovský potok (Čaňuv potok)
3016			nevyznačený lomový bod na hraničnej čiare				hraničný vodný tok	48,90494412	17,75946653		28,66	VII-4	Šiancovský potok (Čaňuv potok)
	3/5	S	medziľahlý hraničný znak osadený na slovenskom území	kamenný medzník	kamenná platňa			48,90491884	17,75951960	454,00		VII-4	
3017			nevyznačený lomový bod na hraničnej čiare				hraničný vodný tok	48,90477348	17,75917352		30,60	VII-4	Šiancovský potok (Čaňuv potok)
3018			nevyznačený lomový bod na hraničnej čiare				hraničný vodný tok	48,90458642	17,75886733		19,89	VII-5	Šiancovský potok (Čaňuv potok)
	3/6	C	medziľahlý hraničný znak osadený na českom území	kamenný medzník	kamenná platňa			48,90452299	17,75871781	440,30		VII-5	
3019			nevyznačený lomový bod na hraničnej čiare				hraničný vodný tok	48,90442508	17,75875016		12,39	VII-5	Šiancovský potok (Čaňuv potok)
3020			nevyznačený lomový bod na hraničnej čiare				hraničný vodný tok	48,90435567	17,75861799		16,01	VII-5	Šiancovský potok (Čaňuv potok)
3021			nevyznačený lomový bod na hraničnej čiare				hraničný vodný tok	48,90422040	17,75854318		3,30	VII-5	Šiancovský potok (Čaňuv potok)
3022			nevyznačený lomový bod na hraničnej čiare				hraničný vodný tok	48,90419104	17,75853704		8,52	VII-5	Šiancovský potok (Čaňuv potok)
3023			nevyznačený lomový bod na hraničnej čiare				hraničný vodný tok	48,90411518	17,75855347		5,69	VII-5	Šiancovský potok (Čaňuv potok)
3024			nevyznačený lomový bod na hraničnej čiare				hraničný vodný tok	48,90407096	17,75859244		21,00	VII-5	Šiancovský potok (Čaňuv potok)
	3/7	S	medziľahlý hraničný znak osadený na slovenskom území	kamenný medzník	kamenná platňa			48,90394752	17,75840971	433,01		VII-5	
3025			nevyznačený lomový bod na hraničnej čiare				hraničný vodný tok	48,90396701	17,75835334		18,88	VII-5	Šiancovský potok (Čaňuv potok)
3026			nevyznačený lomový bod na hraničnej čiare				hraničný vodný tok	48,90384285	17,75817778		15,52	VII-5	Šiancovský potok (Čaňuv potok)
3027			nevyznačený lomový bod na hraničnej čiare				hraničný vodný tok	48,90373274	17,75804764		16,45	VII-5	Šiancovský potok (Čaňuv potok)

POPIS ŠTÁTNEJ HRANICE A ZOZNAM SÚRADNÍC A VÝŠOK

Číslo hraničného bodu	Číslo hraničného znaku na nepriamom vyznačení	Iniciála	Popis vyznačenia	Stabilizácia povrchová	Stabilizácia podzemná	Druh ochrany	Popis priebehu štátnej hranice po nasledujúci hraničný bod	φ ETRS89 (°)	λ ETRS89 (°)	h_{el} výška nad elipsoidom (m)	Vzdialenosť po nasledujúci hraničný bod	Číslo hraničnej mapy	Poznámky
1	2	3	4	5	6	7	8	9	10	11	12	13	14
3028			nevyznačený lomový bod na hraničnej čiare				hraničný vodný tok	48,90361192	17,75791806		7,12	VII-5	Šiancovský potok (Čaňúv potok)
3029			nevyznačený lomový bod na hraničnej čiare				hraničný vodný tok	48,90358668	17,75782886		9,03	VII-5	Šiancovský potok (Čaňúv potok)
3030			nevyznačený lomový bod na hraničnej čiare				hraničný vodný tok	48,90356630	17,75770966		4,12	VII-5	Šiancovský potok (Čaňúv potok)
3031			nevyznačený lomový bod na hraničnej čiare				hraničný vodný tok	48,90357681	17,75765571		27,67	VII-5	Šiancovský potok (Čaňúv potok)
3032			nevyznačený lomový bod na hraničnej čiare				hraničný vodný tok	48,90341287	17,75737176		6,68	VII-5	Šiancovský potok (Čaňúv potok)
	3/8	C	medziľahlý hraničný znak osadený na českom území	kamenný medzník	kamenná platňa			48,90341060	17,75729077	425,19		VII-5	
3033			nevyznačený lomový bod na hraničnej čiare				hraničný vodný tok	48,90335340	17,75735931		19,24	VII-5	Šiancovský potok (Čaňúv potok)
3034			nevyznačený lomový bod na hraničnej čiare				hraničný vodný tok	48,90324380	17,75715622		17,00	VII-5	Šiancovský potok (Čaňúv potok)
3035			nevyznačený lomový bod na hraničnej čiare				hraničný vodný tok	48,90310957	17,75704524		8,90	VII-5	Šiancovský potok (Čaňúv potok)
3036			nevyznačený lomový bod na hraničnej čiare				hraničný vodný tok	48,90303398	17,75700547		14,58	VII-5	Šiancovský potok (Čaňúv potok)
3037			nevyznačený lomový bod na hraničnej čiare				hraničný vodný tok	48,90294619	17,75685781		9,06	VII-5	Šiancovský potok (Čaňúv potok)
	3/9	S	medziľahlý hraničný znak osadený na slovenskom území	kamenný medzník	kamenná platňa			48,90290157	17,75692019	420,79		VII-5	
3038			nevyznačený lomový bod na hraničnej čiare				hraničný vodný tok	48,90291665	17,75674264		3,19	VII-5	Šiancovský potok (Čaňúv potok)
3039			nevyznačený lomový bod na hraničnej čiare				hraničný vodný tok	48,90292578	17,75670135		14,83	VII-5	Šiancovský potok (Čaňúv potok)
3040			nevyznačený lomový bod na hraničnej čiare				hraničný vodný tok	48,90294654	17,75650156		15,91	VII-5	Šiancovský potok (Čaňúv potok)
3041			nevyznačený lomový bod na hraničnej čiare				hraničný vodný tok	48,90289077	17,75630172		9,06	VII-5	Šiancovský potok (Čaňúv potok)
3042			nevyznačený lomový bod na hraničnej čiare				hraničný vodný tok	48,90291017	17,75618172		12,03	VII-5	Šiancovský potok (Čaňúv potok)
	3/10	C	medziľahlý hraničný znak osadený na českom území	kamenný medzník	kamenná platňa			48,90295183	17,75616962	417,15		VII-5	

POPIS ŠTÁTNEJ HRANICE A ZOZNAM SÚRADNÍC A VÝŠOK

Číslo hraničného bodu	Číslo hraničného znaku na nepriamom vyznačení	Iniciála	Popis vyznačenia	Stabilizácia povrchová	Stabilizácia podzemná	Druh ochrany	Popis priebehu štátnej hranice po nasledujúci hraničný bod	φ ETRS89 (°)	λ ETRS89 (°)	h_{el} výška nad elipsoidom (m)	Vzdialenosť po nasledujúci hraničný bod	Číslo hraničnej mapy	Poznámky
1	2	3	4	5	6	7	8	9	10	11	12	13	14
3043			nevyznačený lomový bod na hraničnej čiare				hraničný vodný tok	48,90287651	17,75602575		10,29	VII-5	Šiancovský potok (Čaňúv potok)
3044			nevyznačený lomový bod na hraničnej čiare				hraničný vodný tok	48,90285798	17,75588821		12,96	VII-5	Šiancovský potok (Čaňúv potok)
3045			nevyznačený lomový bod na hraničnej čiare				hraničný vodný tok	48,90279028	17,75574430		21,06	VII-5	Šiancovský potok (Čaňúv potok)
3046			nevyznačený lomový bod na hraničnej čiare				hraničný vodný tok	48,90264134	17,75556690		13,42	VII-5	Šiancovský potok (Čaňúv potok)
3047			nevyznačený lomový bod na hraničnej čiare				hraničný vodný tok	48,90255710	17,75543587		9,73	VII-5	Šiancovský potok (Čaňúv potok)
	3/11	S	medziľahlý hraničný znak osadený na slovenskom území	kamenný medzník	kamenná platňa			48,90254352	17,75545589	412,26		VII-5	
3048			nevyznačený lomový bod na hraničnej čiare				hraničný vodný tok	48,90250151	17,75533341		11,67	VII-5	Šiancovský potok (Čaňúv potok)
3049			nevyznačený lomový bod na hraničnej čiare				hraničný vodný tok	48,90247079	17,75518115		8,97	VII-5	Šiancovský potok (Čaňúv potok)
3050			nevyznačený lomový bod na hraničnej čiare				hraničný vodný tok	48,90241824	17,75508840		3,26	VII-5	Šiancovský potok (Čaňúv potok)
3051			nevyznačený lomový bod na hraničnej čiare				hraničný vodný tok	48,90238984	17,75507747		20,23	VII-5	Šiancovský potok (Čaňúv potok)
	3/12	C	medziľahlý hraničný znak osadený na českom území	kamenný medzník	kamenná platňa			48,90238832	17,75502844	410,74		VII-5	
3052			nevyznačený lomový bod na hraničnej čiare				hraničný vodný tok	48,90222773	17,75495220		6,65	VII-5	Šiancovský potok (Čaňúv potok)
3053			nevyznačený lomový bod na hraničnej čiare				hraničný vodný tok	48,90216981	17,75492953		15,95	VII-5	Šiancovský potok (Čaňúv potok)
3054			nevyznačený lomový bod na hraničnej čiare				hraničný vodný tok	48,90204088	17,75483411		28,93	VII-5	Šiancovský potok (Čaňúv potok)
3055			nevyznačený lomový bod na hraničnej čiare				hraničný vodný tok	48,90182659	17,75461029		2,83	VII-5	Šiancovský potok (Čaňúv potok)
3056			nevyznačený lomový bod na hraničnej čiare				hraničný vodný tok	48,90180136	17,75460535		0,54	VII-5	Šiancovský potok (Čaňúv potok)
3057			nevyznačený lomový bod na hraničnej čiare				hraničný vodný tok	48,90179838	17,75459947		5,91	VII-5	Šiancovský potok (Čaňúv potok)
	4	S	hlavný hraničný znak osadený na slovenskom území	kamenný medzník	kamenná platňa			48,90177474	17,75463795	405,34		VII-5	

POPIS ŠTÁTNEJ HRANICE A ZOZNAM SÚRADNÍC A VÝŠOK

Číslo hraničného bodu	Číslo hraničného znaku na nepriamom vyznačení	Iniciála	Popis vyznačenia	Stabilizácia povrchová	Stabilizácia podzemná	Druh ochrany	Popis priebehu štátnej hranice po nasledujúci hraničný bod	φ ETRS89 (°)	λ ETRS89 (°)	h_{el} výška nad elipsoidom (m)	Vzdialenosť po nasledujúci hraničný bod	Číslo hraničnej mapy	Poznámky
1	2	3	4	5	6	7	8	9	10	11	12	13	14
4001			nevyznačený lomový bod na hraničnej čiare				hraničný vodný tok	48,90174646	17,75458199		5,90	VII-5	Šiancovský potok (Čaňuv potok)
	4/1	C	medziľahlý hraničný znak osadený na českom území	kamenný medzník	kamenná platňa			48,90171736	17,75450753	405,47		VII-5	
4002			nevyznačený lomový bod na hraničnej čiare				hraničný vodný tok	48,90169463	17,75456449		0,56	VII-5	Šiancovský potok (Čaňuv potok)
4003			nevyznačený lomový bod na hraničnej čiare				hraničný vodný tok	48,90169172	17,75455832		16,47	VII-5	Šiancovský potok (Čaňuv potok)
4004			nevyznačený lomový bod na hraničnej čiare				hraničný vodný tok	48,90154745	17,75450754		13,25	VII-5	Šiancovský potok (Čaňuv potok)
4005			nevyznačený lomový bod na hraničnej čiare				hraničný vodný tok	48,90142994	17,75447792		16,99	VII-5	Šiancovský potok (Čaňuv potok)
4006			nevyznačený lomový bod na hraničnej čiare				hraničný vodný tok	48,90128564	17,75440165		15,16	VII-5	Šiancovský potok (Čaňuv potok)
	4/2	S	medziľahlý hraničný znak osadený na slovenskom území	kamenný medzník	kamenná platňa			48,90127574	17,75445355	403,02		VII-5	
4007			nevyznačený lomový bod na hraničnej čiare				hraničný vodný tok	48,90115201	17,75436074		7,98	VII-5	Šiancovský potok (Čaňuv potok)
4008			nevyznačený lomový bod na hraničnej čiare				hraničný vodný tok	48,90108439	17,75432437		13,47	VII-5	Šiancovský potok (Čaňuv potok)
	4/3	C	medziľahlý hraničný znak osadený na českom území	kamenný medzník	kamenná platňa			48,90109893	17,75429323	402,49		VII-5	
4009			nevyznačený lomový bod na hraničnej čiare				hraničný vodný tok	48,90098985	17,75420959		10,85	VII-5	Šiancovský potok (Čaňuv potok)
4010			nevyznačený lomový bod na hraničnej čiare				hraničný vodný tok	48,90092668	17,75409683		4,70	VII-5	Šiancovský potok (Čaňuv potok)
4011			nevyznačený lomový bod na hraničnej čiare				hraničný vodný tok	48,90091111	17,75403724		4,77	VII-5	Šiancovský potok (Čaňuv potok)
	4/4	S	medziľahlý hraničný znak osadený na slovenskom území	kamenný medzník	kamenná platňa			48,90086082	17,75402400	400,16		VII-5	koniec hraničného vodného toku Šiancovský potok (Čaňuv potok)
4012			nevyznačený lomový bod na hraničnej čiare				priamka	48,90087572	17,75400058		7,53	VII-5	
	4/5	C	medziľahlý hraničný znak osadený na českom území	kamenný medzník	kamenná platňa			48,90089009	17,75397837	400,23		VII-5	koniec hraničného vodného toku Šiancovský potok (Čaňuv potok)
4/6		C/S	medziľahlý hraničný znak osadený na hraničnej čiare	kamenný medzník	kamenná platňa		priamka	48,90081845	17,75394572	400,27	26,98	VII-5	

POPIS ŠTÁTNEJ HRANICE A ZOZNAM SÚRADNÍC A VÝŠOK

Číslo hraničného bodu	Číslo hraničného znaku na nepriamom vyznačení	Iniciála	Popis vyznačenia	Stabilizácia povrchová	Stabilizácia podzemná	Druh ochrany	Popis priebehu štátnej hranice po nasledujúci hraničný bod	φ ETRS89 (°)	λ ETRS89 (°)	h_{el} výška nad elipsoidom (m)	Vzdialenosť po nasledujúci hraničný bod	Číslo hraničnej mapy	Poznámky
1	2	3	4	5	6	7	8	9	10	11	12	13	14
4/7		C/S	medziľahlý hraničný znak osadený na hraničnej čiare	kamenný medzník	kamenná platňa		priamka	48,90085434	17,75358174	400,81	45,94	VII-5	
4/8		C/S	medziľahlý hraničný znak osadený na hraničnej čiare	kamenný medzník	kamenná platňa		priamka	48,90058969	17,75310049	401,16	15,80	VII-6	
	4/9	C	medziľahlý hraničný znak osadený na českom území	kamenný medzník	kamenná platňa			48,90046018	17,75298105	402,93		VII-6	začiatok hraničného vodného toku Krivokútsky potok (Novohorský potok)
4013			nevyznačený lomový bod na hraničnej čiare				hraničný vodný tok	48,90045747	17,75302230		16,92	VII-6	Krivokútsky potok (Novohorský potok)
	4/10	S	medziľahlý hraničný znak osadený na slovenskom území	kamenný medzník	kamenná platňa			48,90045385	17,75306510	402,08		VII-6	začiatok hraničného vodného toku Krivokútsky potok (Novohorský potok)
4014			nevyznačený lomový bod na hraničnej čiare				hraničný vodný tok	48,90030969	17,75296736		8,98	VII-6	Krivokútsky potok (Novohorský potok)
4015			nevyznačený lomový bod na hraničnej čiare				hraničný vodný tok	48,90023023	17,75294553		18,76	VII-6	Krivokútsky potok (Novohorský potok)
4016			nevyznačený lomový bod na hraničnej čiare				hraničný vodný tok	48,90007678	17,75283933		25,51	VII-6	Krivokútsky potok (Novohorský potok)
4017			nevyznačený lomový bod na hraničnej čiare				hraničný vodný tok	48,89988673	17,75264431		14,83	VII-6	Krivokútsky potok (Novohorský potok)
4018			nevyznačený lomový bod na hraničnej čiare				hraničný vodný tok	48,89978199	17,75251905		26,19	VII-6	Krivokútsky potok (Novohorský potok)
	4/11	C	medziľahlý hraničný znak osadený na českom území	kamenný medzník	kamenná platňa			48,89968633	17,75225371	411,96		VII-6	
4019			nevyznačený lomový bod na hraničnej čiare				hraničný vodný tok	48,89959484	17,75230212		21,54	VII-6	Krivokútsky potok (Novohorský potok)
4020			nevyznačený lomový bod na hraničnej čiare				hraničný vodný tok	48,89945587	17,75209744		37,17	VII-6	Krivokútsky potok (Novohorský potok)
	4/12	S	medziľahlý hraničný znak osadený na slovenskom území	kamenný medzník	kamenná platňa			48,89918399	17,75177733	420,64		VII-6	
4021			nevyznačený lomový bod na hraničnej čiare				hraničný vodný tok	48,89930258	17,75164696		24,40	VII-6	Krivokútsky potok (Novohorský potok)
4022			nevyznačený lomový bod na hraničnej čiare				hraničný vodný tok	48,89940371	17,75135161		6,58	VII-6	Krivokútsky potok (Novohorský potok)
4023			nevyznačený lomový bod na hraničnej čiare				hraničný vodný tok	48,89941008	17,75126235		4,11	VII-6	Krivokútsky potok (Novohorský potok)
	4/13	C	medziľahlý hraničný znak osadený na českom území	kamenný medzník	kamenná platňa			48,89949562	17,75123506	418,10		VII-6	

POPIS ŠTÁTNEJ HRANICE A ZOZNAM SÚRADNÍC A VÝŠOK

Číslo hraničného bodu	Číslo hraničného znaku na nepriamom vyznačení	Iniciála	Popis vyznačenia	Stabilizácia povrchová	Stabilizácia podzemná	Druh ochrany	Popis priebehu štátnej hranice po nasledujúci hraničný bod	φ ETRS89 (°)	λ ETRS89 (°)	h_{el} výška nad elipsoidom (m)	Vzdialenosť po nasledujúci hraničný bod	Číslo hraničnej mapy	Poznámky
1	2	3	4	5	6	7	8	9	10	11	12	13	14
4024			nevyznačený lomový bod na hraničnej čiare				hraničný vodný tok	48,89938774	17,75121769		22,97	VII-6	Krivokútsky potok (Novohorský potok)
4025			nevyznačený lomový bod na hraničnej čiare				hraničný vodný tok	48,89922428	17,75102619		24,48	VII-6	Krivokútsky potok (Novohorský potok)
	4/14	S	medziľahlý hraničný znak osadený na slovenskom území	kamenný medzník	kamenná platňa			48,89911852	17,75098256	420,37		VII-6	
4026			nevyznačený lomový bod na hraničnej čiare				hraničný vodný tok	48,89911154	17,75073946		22,75	VII-6	Krivokútsky potok (Novohorský potok)
4027			nevyznačený lomový bod na hraničnej čiare				hraničný vodný tok	48,89892439	17,75061404		29,31	VII-6	Krivokútsky potok (Novohorský potok)
	4/14A	C	doplňujúci hraničný znak osadený na českom území	kamenný medzník	kamenná platňa			48,89890582	17,75049731	422,42		VII-6	
4028			nevyznačený lomový bod na hraničnej čiare				hraničný vodný tok	48,89873957	17,75032898		3,04	VII-6	Krivokútsky potok (Novohorský potok)
4029			nevyznačený lomový bod na hraničnej čiare				hraničný vodný tok	48,89871236	17,75032555		15,67	VII-6	Krivokútsky potok (Novohorský potok)
	4/14B	S	doplňujúci hraničný znak osadený na slovenskom území	kamenný medzník	kamenná platňa			48,89869739	17,75042983	427,07		VII-6	
4030			nevyznačený lomový bod na hraničnej čiare				hraničný vodný tok	48,89857520	17,75037474		14,56	VII-6	Krivokútsky potok (Novohorský potok)
	4/15	C	medziľahlý hraničný znak osadený na českom území	kamenný medzník	kamenná platňa			48,89845242	17,75028187	434,10		VII-6	
4031			nevyznačený lomový bod na hraničnej čiare				hraničný vodný tok	48,89844426	17,75037209		8,24	VII-6	Krivokútsky potok (Novohorský potok)
4032			nevyznačený lomový bod na hraničnej čiare				hraničný vodný tok	48,89837099	17,75035557		9,70	VII-6	Krivokútsky potok (Novohorský potok)
4033			nevyznačený lomový bod na hraničnej čiare				hraničný vodný tok	48,89828383	17,75035236		24,41	VII-6	Krivokútsky potok (Novohorský potok)
4034			nevyznačený lomový bod na hraničnej čiare				hraničný vodný tok	48,89807067	17,75027253		16,74	VII-6	Krivokútsky potok (Novohorský potok)
4035			nevyznačený lomový bod na hraničnej čiare				hraničný vodný tok	48,89792525	17,75021343		14,08	VII-6	Krivokútsky potok (Novohorský potok)
4036			nevyznačený lomový bod na hraničnej čiare				hraničný vodný tok	48,89785887	17,75004990		9,98	VII-6	Krivokútsky potok (Novohorský potok)
4037			nevyznačený lomový bod na hraničnej čiare				hraničný vodný tok	48,89777165	17,75001795		8,15	VII-6	Krivokútsky potok (Novohorský potok)

POPIS ŠTÁTNEJ HRANICE A ZOZNAM SÚRADNÍC A VÝŠOK

Číslo hraničného bodu	Číslo hraničného znaku na nepriamom vyznačení	Iniciála	Popis vyznačenia	Stabilizácia povrchová	Stabilizácia podzemná	Druh ochrany	Popis priebehu štátnej hranice po nasledujúci hraničný bod	φ ETRS89 (°)	λ ETRS89 (°)	h_{el} výška nad elipsoidom (m)	Vzdialenosť po nasledujúci hraničný bod	Číslo hraničnej mapy	Poznámky
1	2	3	4	5	6	7	8	9	10	11	12	13	14
4038			nevyznačený lomový bod na hraničnej čiare				hraničný vodný tok	48,89775925	17,74990832		5,02	VII-6	Krivokútsky potok (Novohorský potok)
	4/16	S	medziľahlý hraničný znak osadený na slovenskom území	kamenný medzník	kamenná platňa			48,89764953	17,75030609	450,83		VII-6	
4039			nevyznačený lomový bod na hraničnej čiare				hraničný vodný tok	48,89771445	17,74989943		9,76	VII-6	Krivokútsky potok (Novohorský potok)
4040			nevyznačený lomový bod na hraničnej čiare				hraničný vodný tok	48,89763051	17,74986057		10,62	VII-6	Krivokútsky potok (Novohorský potok)
4041			nevyznačený lomový bod na hraničnej čiare				hraničný vodný tok	48,89756451	17,74975590		17,09	VII-6	Krivokútsky potok (Novohorský potok)
4042			nevyznačený lomový bod na hraničnej čiare				hraničný vodný tok	48,89741838	17,74968375		10,27	VII-7	Krivokútsky potok (Novohorský potok)
4043			nevyznačený lomový bod na hraničnej čiare				hraničný vodný tok	48,89733292	17,74963045		18,90	VII-7	Krivokútsky potok (Novohorský potok)
4044			nevyznačený lomový bod na hraničnej čiare				hraničný vodný tok	48,89716296	17,74962782		19,68	VII-7	Krivokútsky potok (Novohorský potok)
4045			nevyznačený lomový bod na hraničnej čiare				hraničný vodný tok	48,89698700	17,74959946		27,53	VII-7	Krivokútsky potok (Novohorský potok)
4046			nevyznačený lomový bod na hraničnej čiare				hraničný vodný tok	48,89677381	17,74940855		12,20	VII-7	Krivokútsky potok (Novohorský potok)
	4/17	C	medziľahlý hraničný znak osadený na českom území	kamenný medzník	kamenná platňa			48,89670807	17,74928739	471,42		VII-7	koniec hraničného vodného toku Krivokútsky potok (Novohorský potok)
4047			nevyznačený lomový bod na hraničnej čiare				priamka	48,89667049	17,74935242		6,39	VII-7	
5		C/S	hlavný hraničný znak osadený na hraničnej čiare	kamenný medzník	kamenná platňa		priamka	48,89663307	17,74941946	472,56	20,42	VII-7	koniec hraničného vodného toku Krivokútsky potok (Novohorský potok)
5/1		C/S	medziľahlý hraničný znak osadený na hraničnej čiare	kamenný medzník	kamenná platňa		priamka	48,89651225	17,74962922	472,54	21,75	VII-7	
5/2		C/S	medziľahlý hraničný znak osadený na hraničnej čiare	kamenný medzník	kamenná platňa		priamka	48,89635854	17,74981224	472,29	27,61	VII-7	
5/3		C/S	medziľahlý hraničný znak osadený na hraničnej čiare	kamenný medzník	kamenná platňa		priamka	48,89611559	17,74988907	473,86	32,64	VII-7	
5/4		C/S	medziľahlý hraničný znak osadený na hraničnej čiare	kamenný medzník	kamenná platňa		priamka	48,89582922	17,74979066	477,81	26,68	VII-7	
5/5		C/S	medziľahlý hraničný znak osadený na hraničnej čiare	kamenný medzník	kamenná platňa		priamka	48,89559024	17,74975981	479,58	20,70	VII-7	

POPIS ŠTÁTNEJ HRANICE A ZOZNAM SÚRADNÍC A VÝŠOK

Číslo hraničného bodu	Číslo hraničného znaku na nepriamom vyznačení	Iniciála	Popis vyznačenia	Stabilizácia povrchová	Stabilizácia podzemná	Druh ochrany	Popis priebehu štátnej hranice po nasledujúci hraničný bod	φ ETRS89 (°)	λ ETRS89 (°)	h_{el} výška nad elipsoidom (m)	Vzdialenosť po nasledujúci hraničný bod	Číslo hraničnej mapy	Poznámky
1	2	3	4	5	6	7	8	9	10	11	12	13	14
5/6		C/S	medziľahlý hraničný znak osadený na hraničnej čiare	kamenný medzník	kamenná platňa		priamka	48,89543819	17,74959686	483,19	34,47	VII-7	
5/7		C/S	medziľahlý hraničný znak osadený na hraničnej čiare	kamenný medzník	kamenná platňa		priamka	48,89516172	17,74938446	488,59	33,74	VII-7	
5/8		C/S	medziľahlý hraničný znak osadený na hraničnej čiare	kamenný medzník	kamenná platňa		priamka	48,89486994	17,74925819	493,08	64,72	VII-7	
5/9		C/S	medziľahlý hraničný znak osadený na hraničnej čiare	kamenný medzník	kamenná platňa		priamka	48,89433188	17,74892156	505,16	66,00	VII-7	
5/10		C/S	medziľahlý hraničný znak osadený na hraničnej čiare	kamenný medzník	kamenná platňa		priamka	48,89384823	17,74839976	518,03	50,29	VII-7	
5/11		C/S	medziľahlý hraničný znak osadený na hraničnej čiare	kamenný medzník	kamenná platňa		priamka	48,89340482	17,74826500	528,31	41,88	VII-7	
5/12		C/S	medziľahlý hraničný znak osadený na hraničnej čiare	kamenný medzník	kamenná platňa		priamka	48,89303085	17,74819771	534,20	52,26	VII-8	
5/13		C/S	medziľahlý hraničný znak osadený na hraničnej čiare	kamenný medzník	kamenná platňa		priamka	48,89259867	17,74791755	544,21	33,30	VII-8	
5/14		C/S	medziľahlý hraničný znak osadený na hraničnej čiare	kamenný medzník	kamenná platňa		priamka	48,89231105	17,74779153	549,07	79,70	VII-8	
5/15		C/S	medziľahlý hraničný znak osadený na hraničnej čiare	kamenný medzník	kamenná platňa		priamka	48,89168651	17,74725811	561,40	63,10	VII-8	
5/16		C/S	medziľahlý hraničný znak osadený na hraničnej čiare	kamenný medzník	kamenná platňa		priamka	48,89117113	17,74689820	569,45	49,57	VII-8	
5/17		C/S	medziľahlý hraničný znak osadený na hraničnej čiare	kamenný medzník	kamenná platňa		priamka	48,89083239	17,74645820	574,07	20,67	VII-8	
5/18		C/S	medziľahlý hraničný znak osadený na hraničnej čiare	kamenný medzník	kamenná platňa		priamka	48,89071094	17,74624493	575,19	16,63	VII-8	
5/19		C/S	medziľahlý hraničný znak osadený na hraničnej čiare	kamenný medzník	kamenná platňa		priamka	48,89064887	17,74603837	575,48	19,83	VII-8	
5/20		C/S	medziľahlý hraničný znak osadený na hraničnej čiare	kamenný medzník	kamenná platňa		priamka	48,89058159	17,74578803	576,10	41,10	VII-8	
5/21		C/S	medziľahlý hraničný znak osadený na hraničnej čiare	kamenný medzník	kamenná platňa		priamka	48,89043951	17,74527060	573,84	70,24	VII-8	
5/22		C/S	medziľahlý hraničný znak osadený na hraničnej čiare	kamenný medzník	kamenná platňa		priamka	48,89019723	17,74438598	566,25	23,49	VII-8	
5/23		C/S	medziľahlý hraničný znak osadený na hraničnej čiare	kamenný medzník	kamenná platňa		priamka	48,89007848	17,74412098	562,56	72,49	VII-8	

POPIS ŠTÁTNEJ HRANICE A ZOZNAM SÚRADNÍC A VÝŠOK

Číslo hraničného bodu	Číslo hraničného znaku na nepriamom vyznačení	Iniciála	Popis vyznačenia	Stabilizácia povrchová	Stabilizácia podzemná	Druh ochrany	Popis priebehu štátnej hranice po nasledujúci hraničný bod	φ ETRS89 (°)	λ ETRS89 (°)	h_{el} výška nad elipsoidom (m)	Vzdialenosť po nasledujúci hraničný bod	Číslo hraničnej mapy	Poznámky
1	2	3	4	5	6	7	8	9	10	11	12	13	14
5/24		C/S	medziľahlý hraničný znak osadený na hraničnej čiare	kamenný medzník	kamenná platňa		priamka	48,88966134	17,74336157	548,75	56,29	VII-8	
5/25		C/S	medziľahlý hraničný znak osadený na hraničnej čiare	kamenný medzník	kamenná platňa		priamka	48,88934100	17,74276697	539,27	35,49	VII-8	
5/26		C/S	medziľahlý hraničný znak osadený na hraničnej čiare	kamenný medzník	kamenná platňa		priamka	48,88913969	17,74239159	530,23	41,73	VII-8	
5/27		C/S	medziľahlý hraničný znak osadený na hraničnej čiare	kamenný medzník	kamenná platňa		priamka	48,88888582	17,74197213	523,67	73,87	VII-8	
5/28		C/S	medziľahlý hraničný znak osadený na hraničnej čiare	kamenný medzník	kamenná platňa		priamka	48,88854794	17,74110473	513,04	54,01	VII-9	
6		C/S	hlavný hraničný znak osadený na hraničnej čiare	kamenný medzník	kamenná platňa		priamka	48,88827230	17,74049839	502,33	29,97	VII-9	
6/1		C/S	medziľahlý hraničný znak osadený na hraničnej čiare	kamenný medzník	kamenná platňa		priamka	48,88801861	17,74036023	495,23	25,23	VII-9	
6/2		C/S	medziľahlý hraničný znak osadený na hraničnej čiare	kamenný medzník	kamenná platňa		priamka	48,88783258	17,74016336	490,32	10,32	VII-9	začiatok hraničného vodného toku Majlovský potok (Mandlový potok)
6001			nevyznačený lomový bod na hraničnej čiare				hraničný vodný tok	48,88775655	17,74008213		21,58	VII-9	Majlovský potok (Mandlový potok)
	6/3	C	medziľahlý hraničný znak osadený na českom území	kamenný medzník	kamenná platňa			48,88772664	17,74005162	489,65		VII-9	začiatok hraničného vodného toku Majlovský potok (Mandlový potok)
6002			nevyznačený lomový bod na hraničnej čiare				hraničný vodný tok	48,88759870	17,74025341		20,52	VII-9	Majlovský potok (Mandlový potok)
6003			nevyznačený lomový bod na hraničnej čiare				hraničný vodný tok	48,88743822	17,74011526		13,22	VII-9	Majlovský potok (Mandlový potok)
	6/4	S	medziľahlý hraničný znak osadený na slovenskom území	kamenný medzník	kamenná platňa			48,88735396	17,74024704	487,09		VII-9	
6004			nevyznačený lomový bod na hraničnej čiare				hraničný vodný tok	48,88732223	17,74015477		21,33	VII-9	Majlovský potok (Mandlový potok)
6005			nevyznačený lomový bod na hraničnej čiare				hraničný vodný tok	48,88713103	17,74017818		36,45	VII-9	Majlovský potok (Mandlový potok)
	6/5	C	medziľahlý hraničný znak osadený na českom území	kamenný medzník	kamenná platňa			48,88709873	17,74006460	485,26		VII-9	
6006			nevyznačený lomový bod na hraničnej čiare				hraničný vodný tok	48,88682798	17,74036761		19,47	VII-9	Majlovský potok (Mandlový potok)
6007			nevyznačený lomový bod na hraničnej čiare				hraničný vodný tok	48,88665876	17,74029917		11,17	VII-9	Majlovský potok (Mandlový potok)

POPIS ŠTÁTNEJ HRANICE A ZOZNAM SÚRADNÍC A VÝŠOK

Číslo hraničného bodu	Číslo hraničného znaku na nepriamom vyznačení	Iniciála	Popis vyznačenia	Stabilizácia povrchová	Stabilizácia podzemná	Druh ochrany	Popis priebehu štátnej hranice po nasledujúci hraničný bod	φ ETRS89 (°)	λ ETRS89 (°)	h_{el} výška nad elipsoidom (m)	Vzdialenosť po nasledujúci hraničný bod	Číslo hraničnej mapy	Poznámky
1	2	3	4	5	6	7	8	9	10	11	12	13	14
6008			nevyznačený lomový bod na hraničnej čiare				hraničný vodný tok	48,88656104	17,74033446		28,26	VII-9	Majlovský potok (Mandlový potok)
	6/6	S	medziľahlý hraničný znak osadený na slovenskom území	kamenný medzník	kamenná platňa			48,88645888	17,74070611	475,85		VII-9	
6009			nevyznačený lomový bod na hraničnej čiare				hraničný vodný tok	48,88639946	17,74063199		23,67	VII-9	Majlovský potok (Mandlový potok)
6010			nevyznačený lomový bod na hraničnej čiare				hraničný vodný tok	48,88619415	17,74071696		35,54	VII-9	Majlovský potok (Mandlový potok)
6011			nevyznačený lomový bod na hraničnej čiare				hraničný vodný tok	48,88595006	17,74102982		6,15	VII-9	Majlovský potok (Mandlový potok)
6012			nevyznačený lomový bod na hraničnej čiare				hraničný vodný tok	48,88589547	17,74101602		16,69	VII-9	Majlovský potok (Mandlový potok)
6013			nevyznačený lomový bod na hraničnej čiare				hraničný vodný tok	48,88575519	17,74093486		9,91	VII-9	Majlovský potok (Mandlový potok)
6014			nevyznačený lomový bod na hraničnej čiare				hraničný vodný tok	48,88567399	17,74099069		5,34	VII-9	Majlovský potok (Mandlový potok)
6015			nevyznačený lomový bod na hraničnej čiare				hraničný vodný tok	48,88564809	17,74092929		16,19	VII-9	Majlovský potok (Mandlový potok)
6016			nevyznačený lomový bod na hraničnej čiare				hraničný vodný tok	48,88550623	17,74087973		18,55	VII-9	Majlovský potok (Mandlový potok)
6017			nevyznačený lomový bod na hraničnej čiare				hraničný vodný tok	48,88535305	17,74077958		16,65	VII-9	Majlovský potok (Mandlový potok)
	6/7	C	medziľahlý hraničný znak osadený na českom území	kamenný medzník	kamenná platňa			48,88535767	17,74071134	465,35		VII-9	
6018			nevyznačený lomový bod na hraničnej čiare				hraničný vodný tok	48,88520663	17,74073202		10,17	VII-9	Majlovský potok (Mandlový potok)
6019			nevyznačený lomový bod na hraničnej čiare				hraničný vodný tok	48,88525754	17,74061679		19,70	VII-9	Majlovský potok (Mandlový potok)
6020			nevyznačený lomový bod na hraničnej čiare				hraničný vodný tok	48,88508135	17,74058918		16,82	VII-9	Majlovský potok (Mandlový potok)
6021			nevyznačený lomový bod na hraničnej čiare				hraničný vodný tok	48,88498540	17,74041194		27,86	VII-9	Majlovský potok (Mandlový potok)
6022			nevyznačený lomový bod na hraničnej čiare				hraničný vodný tok	48,88476159	17,74024123		10,75	VII-9	Majlovský potok (Mandlový potok)
6023			nevyznačený lomový bod na hraničnej čiare				hraničný vodný tok	48,88469046	17,74034056		30,69	VII-9	Majlovský potok (Mandlový potok)

POPIS ŠTÁTNEJ HRANICE A ZOZNAM SÚRADNÍC A VÝŠOK

Číslo hraničného bodu	Číslo hraničného znaku na nepriamom vyznačení	Iniciála	Popis vyznačenia	Stabilizácia povrchová	Stabilizácia podzemná	Druh ochrany	Popis priebehu štátnej hranice po nasledujúci hraničný bod	φ ETRS89 (°)	λ ETRS89 (°)	h_{el} výška nad elipsoidom (m)	Vzdialenosť po nasledujúci hraničný bod	Číslo hraničnej mapy	Poznámky
1	2	3	4	5	6	7	8	9	10	11	12	13	14
6024			nevyznačený lomový bod na hraničnej čiare				hraničný vodný tok	48,88446018	17,74010982		17,06	VII-9	Majlovský potok (Mandlový potok)
	6/8	S	medziľahlý hraničný znak osadený na slovenskom území	kamenný medzník	kamenná platňa			48,88445411	17,74033426	457,80		VII-9	
6025			nevyznačený lomový bod na hraničnej čiare				hraničný vodný tok	48,88430678	17,74011064		29,74	VII-10	Majlovský potok (Mandlový potok)
6026			nevyznačený lomový bod na hraničnej čiare				hraničný vodný tok	48,88407592	17,73990600		16,86	VII-10	Majlovský potok (Mandlový potok)
6027			nevyznačený lomový bod na hraničnej čiare				hraničný vodný tok	48,88395900	17,73975952		20,99	VII-10	Majlovský potok (Mandlový potok)
6028			nevyznačený lomový bod na hraničnej čiare				hraničný vodný tok	48,88386493	17,73951136		49,38	VII-10	Majlovský potok (Mandlový potok)
	6/9	C	medziľahlý hraničný znak osadený na českom území	kamenný medzník	kamenná platňa			48,88365237	17,73907306	443,92		VII-10	
6029			nevyznačený lomový bod na hraničnej čiare				hraničný vodný tok	48,88346714	17,73921195		18,28	VII-10	Majlovský potok (Mandlový potok)
6030			nevyznačený lomový bod na hraničnej čiare				hraničný vodný tok	48,88338979	17,73899196		9,37	VII-10	Majlovský potok (Mandlový potok)
6031			nevyznačený lomový bod na hraničnej čiare				hraničný vodný tok	48,88330567	17,73899890		32,66	VII-10	Majlovský potok (Mandlový potok)
6032			nevyznačený lomový bod na hraničnej čiare				hraničný vodný tok	48,88303518	17,73882548		44,12	VII-10	Majlovský potok (Mandlový potok)
6033			nevyznačený lomový bod na hraničnej čiare				hraničný vodný tok	48,88269166	17,73852445		28,64	VII-10	Majlovský potok (Mandlový potok)
6034			nevyznačený lomový bod na hraničnej čiare				hraničný vodný tok	48,88255595	17,73819246		19,13	VII-10	Majlovský potok (Mandlový potok)
	6/10	S	medziľahlý hraničný znak osadený na slovenskom území	kamenný medzník	kamenná platňa			48,88247747	17,73829552	428,96		VII-10	
6035			nevyznačený lomový bod na hraničnej čiare				hraničný vodný tok	48,88239611	17,73809587		19,38	VII-10	Majlovský potok (Mandlový potok)
6036			nevyznačený lomový bod na hraničnej čiare				hraničný vodný tok	48,88227739	17,73790241		38,98	VII-10	Majlovský potok (Mandlový potok)
6037			nevyznačený lomový bod na hraničnej čiare				hraničný vodný tok	48,88199187	17,73759417		38,28	VII-10	Majlovský potok (Mandlový potok)
	6/11	C	medziľahlý hraničný znak osadený na českom území	kamenný medzník	kamenná platňa			48,88203741	17,73753443	421,23		VII-10	

POPIS ŠTÁTNEJ HRANICE A ZOZNAM SÚRADNÍC A VÝŠOK

Číslo hraničného bodu	Číslo hraničného znaku na nepriamom vyznačení	Iniciála	Popis vyznačenia	Stabilizácia povrchová	Stabilizácia podzemná	Druh ochrany	Popis priebehu štátnej hranice po nasledujúci hraničný bod	φ ETRS89 (°)	λ ETRS89 (°)	h_{el} výška nad elipsoidom (m)	Vzdialenosť po nasledujúci hraničný bod	Číslo hraničnej mapy	Poznámky
1	2	3	4	5	6	7	8	9	10	11	12	13	14
6038			nevyznačený lomový bod na hraničnej čiare				hraničný vodný tok	48,88179557	17,73716542		11,89	VII-10	Majlovský potok (Mandlový potok)
6039			nevyznačený lomový bod na hraničnej čiare				hraničný vodný tok	48,88173176	17,73703529		10,16	VII-10	Majlovský potok (Mandlový potok)
6040			nevyznačený lomový bod na hraničnej čiare				hraničný vodný tok	48,88164035	17,73703518		14,04	VII-10	Majlovský potok (Mandlový potok)
6041			nevyznačený lomový bod na hraničnej čiare				hraničný vodný tok	48,88158085	17,73686637		8,13	VII-10	Majlovský potok (Mandlový potok)
	7	S	hlavný hraničný znak osadený na slovenskom území	kamenný medzník	kamenná platňa			48,88154821	17,73686286	414,61		VII-10	
	7/1	C	medziľahlý hraničný znak osadený na českom území	kamenný medzník	kamenná platňa			48,88160585	17,73677927	414,38		VII-10	
7001			nevyznačený lomový bod na hraničnej čiare				hraničný vodný tok	48,88155360	17,73676354		3,98	VII-10	Majlovský potok (Mandlový potok)
7002			nevyznačený lomový bod na hraničnej čiare				hraničný vodný tok	48,88153393	17,73671824		9,88	VII-10	Majlovský potok (Mandlový potok)
7003			nevyznačený lomový bod na hraničnej čiare				hraničný vodný tok	48,88144860	17,73668044		24,51	VII-10	Majlovský potok (Mandlový potok)
7004			nevyznačený lomový bod na hraničnej čiare				hraničný vodný tok	48,88122857	17,73669930		19,52	VII-10	Majlovský potok (Mandlový potok)
	7/2	S	medziľahlý hraničný znak osadený na slovenskom území	kamenný medzník	kamenná platňa			48,88123204	17,73678710	411,96		VII-10	
7005			nevyznačený lomový bod na hraničnej čiare				hraničný vodný tok	48,88105911	17,73662982		16,81	VII-10	Majlovský potok (Mandlový potok)
7006			nevyznačený lomový bod na hraničnej čiare				hraničný vodný tok	48,88092162	17,73672509		9,54	VII-10	Majlovský potok (Mandlový potok)
7007			nevyznačený lomový bod na hraničnej čiare				hraničný vodný tok	48,88083662	17,73670737		19,41	VII-10	Majlovský potok (Mandlový potok)
	7/3	C	medziľahlý hraničný znak osadený na českom území	kamenný medzník	kamenná platňa			48,88090318	17,73649855	409,92		VII-10	
7008			nevyznačený lomový bod na hraničnej čiare				hraničný vodný tok	48,88076067	17,73646912		20,09	VII-10	Majlovský potok (Mandlový potok)
7009			nevyznačený lomový bod na hraničnej čiare				hraničný vodný tok	48,88068378	17,73622129		11,29	VII-10	Majlovský potok (Mandlový potok)
7010			nevyznačený lomový bod na hraničnej čiare				hraničný vodný tok	48,88068255	17,73606740		20,67	VII-10	Majlovský potok (Mandlový potok)

POPIS ŠTÁTNEJ HRANICE A ZOZNAM SÚRADNÍC A VÝŠOK

Číslo hraničného bodu	Číslo hraničného znaku na nepriamom vyznačení	Iniciála	Popis vyznačenia	Stabilizácia povrchová	Stabilizácia podzemná	Druh ochrany	Popis priebehu štátnej hranice po nasledujúci hraničný bod	φ ETRS89 (°)	λ ETRS89 (°)	h_{el} výška nad elipsoidom (m)	Vzdialenosť po nasledujúci hraničný bod	Číslo hraničnej mapy	Poznámky
1	2	3	4	5	6	7	8	9	10	11	12	13	14
7011			nevyznačený lomový bod na hraničnej čiare				hraničný vodný tok	48,88061469	17,73580501		12,40	VII-10	Majlovský potok (Mandlový potok)
7012			nevyznačený lomový bod na hraničnej čiare				hraničný vodný tok	48,88054845	17,73566906		9,03	VII-10	Majlovský potok (Mandlový potok)
7013			nevyznačený lomový bod na hraničnej čiare				hraničný vodný tok	48,88049842	17,73557205		19,68	VII-10	Majlovský potok (Mandlový potok)
	7/4	S	medziľahlý hraničný znak osadený na slovenskom území	kamenný medzník	kamenná platňa			48,88047232	17,73562843	402,38		VII-10	
7014			nevyznačený lomový bod na hraničnej čiare				hraničný vodný tok	48,88035476	17,73541539		17,85	VII-10	Majlovský potok (Mandlový potok)
7015			nevyznačený lomový bod na hraničnej čiare				hraničný vodný tok	48,88021485	17,73529601		18,09	VII-10	Majlovský potok (Mandlový potok)
7016			nevyznačený lomový bod na hraničnej čiare				hraničný vodný tok	48,88010173	17,73511875		28,12	VII-10	Majlovský potok (Mandlový potok)
7017			nevyznačený lomový bod na hraničnej čiare				hraničný vodný tok	48,87990043	17,73488670		22,87	VII-11	Majlovský potok (Mandlový potok)
	7/5	C	medziľahlý hraničný znak osadený na českom území	kamenný medzník	kamenná platňa			48,87995849	17,73481796	399,24		VII-10	
7018			nevyznačený lomový bod na hraničnej čiare				hraničný vodný tok	48,87977118	17,73464407		8,91	VII-11	Majlovský potok (Mandlový potok)
7019			nevyznačený lomový bod na hraničnej čiare				hraničný vodný tok	48,87972711	17,73454266		8,00	VII-11	Majlovský potok (Mandlový potok)
7020			nevyznačený lomový bod na hraničnej čiare				hraničný vodný tok	48,87971013	17,73443660		18,83	VII-11	Majlovský potok (Mandlový potok)
7021			nevyznačený lomový bod na hraničnej čiare				hraničný vodný tok	48,87974096	17,73418411		16,09	VII-11	Majlovský potok (Mandlový potok)
7022			nevyznačený lomový bod na hraničnej čiare				hraničný vodný tok	48,87967651	17,73398766		10,61	VII-11	Majlovský potok (Mandlový potok)
7023			nevyznačený lomový bod na hraničnej čiare				hraničný vodný tok	48,87962633	17,73386465		3,18	VII-11	Majlovský potok (Mandlový potok)
7024			nevyznačený lomový bod na hraničnej čiare				hraničný vodný tok	48,87963212	17,73382221		4,27	VII-11	Majlovský potok (Mandlový potok)
7025			nevyznačený lomový bod na hraničnej čiare				hraničný vodný tok	48,87964138	17,73376571		4,14	VII-11	Majlovský potok (Mandlový potok)
7026			nevyznačený lomový bod na hraničnej čiare				hraničný vodný tok	48,87964471	17,73370951		8,95	VII-11	Majlovský potok (Mandlový potok)

POPIS ŠTÁTNEJ HRANICE A ZOZNAM SÚRADNÍC A VÝŠOK

Číslo hraničného bodu	Číslo hraničného znaku na nepriamom vyznačení	Iniciála	Popis vyznačenia	Stabilizácia povrchová	Stabilizácia podzemná	Druh ochrany	Popis priebehu štátnej hranice po nasledujúci hraničný bod	φ ETRS89 (°)	λ ETRS89 (°)	h_{el} výška nad elipsoidom (m)	Vzdialenosť po nasledujúci hraničný bod	Číslo hraničnej mapy	Poznámky
1	2	3	4	5	6	7	8	9	10	11	12	13	14
	7/6	S	medziľahlý hraničný znak osadený na slovenskom území	kamenný medzník	kamenná platňa			48,87957537	17,73370778	393,70		VII-11	koniec hraničného vodného toku Majlovský potok (Mandlový potok) a začiatok hraničnej cesty
7027			nevyznačený lomový bod na hraničnej čiare				hraničný vodný tok	48,87957503	17,73364854		2,83	VII-11	Majlovský potok (Mandlový potok)
	7/7	C	medziľahlý hraničný znak osadený na českom území	kamenný medzník	kamenná platňa			48,87959759	17,73358115	395,55		VII-11	koniec hraničného vodného toku Majlovský potok (Mandlový potok) a začiatok hraničnej cesty
7028			nevyznačený lomový bod na hraničnej čiare				hraničná cesta	48,87954997	17,73364209		2,32	VII-11	
7029			nevyznačený lomový bod na hraničnej čiare				hraničná cesta	48,87954867	17,73361050		1,59	VII-11	
7030			nevyznačený lomový bod na hraničnej čiare				hraničná cesta	48,87954172	17,73359149		12,40	VII-11	
	7/8	S	medziľahlý hraničný znak osadený na slovenskom území	kamenný medzník	kamenná platňa			48,87952083	17,73354622	393,08		VII-11	koniec hraničného vodného toku Majlovský potok (Mandlový potok) a začiatok hraničnej cesty
7031			nevyznačený lomový bod na hraničnej čiare				hraničná cesta	48,87951195	17,73342863		15,51	VII-11	
7032			nevyznačený lomový bod na hraničnej čiare				hraničná cesta	48,87943330	17,73325404		10,11	VII-11	
	7/9	C	medziľahlý hraničný znak osadený na českom území	kamenný medzník	kamenná platňa			48,87944964	17,73323857	392,73		VII-11	
7033			nevyznačený lomový bod na hraničnej čiare				hraničná cesta	48,87937874	17,73314370		2,08	VII-11	
7034			nevyznačený lomový bod na hraničnej čiare				hraničná cesta	48,87936879	17,73311977		15,54	VII-11	
7035			nevyznačený lomový bod na hraničnej čiare				hraničná cesta	48,87930345	17,73293249		14,40	VII-11	
7036			nevyznačený lomový bod na hraničnej čiare				hraničná cesta	48,87925427	17,73275087		2,06	VII-11	
7037			nevyznačený lomový bod na hraničnej čiare				hraničná cesta	48,87924586	17,73272576		3,79	VII-11	
7038			nevyznačený lomový bod na hraničnej čiare				hraničná cesta	48,87923273	17,73267804		5,21	VII-11	
7039			nevyznačený lomový bod na hraničnej čiare				hraničná cesta	48,87920746	17,73261821		12,70	VII-11	
7040			nevyznačený lomový bod na hraničnej čiare				hraničná cesta	48,87913748	17,73248143		2,31	VII-11	

POPIS ŠTÁTNEJ HRANICE A ZOZNAM SÚRADNÍC A VÝŠOK

Číslo hraničného bodu	Číslo hraničného znaku na nepriamom vyznačení	Iniciála	Popis vyznačenia	Stabilizácia povrchová	Stabilizácia podzemná	Druh ochrany	Popis priebehu štátnej hranice po nasledujúci hraničný bod	φ ETRS89 (°)	λ ETRS89 (°)	h_{el} výška nad elipsoidom (m)	Vzdialenosť po nasledujúci hraničný bod	Číslo hraničnej mapy	Poznámky
1	2	3	4	5	6	7	8	9	10	11	12	13	14
	7/10	S	medziľahlý hraničný znak osadený na slovenskom území	kamenný medzník	kamenná platňa			48,87912434	17,73250970	390,57		VII-11	
7041			nevyznačený lomový bod na hraničnej čiare				hraničná cesta	48,87912332	17,73245837		12,16	VII-11	
7042			nevyznačený lomový bod na hraničnej čiare				hraničná cesta	48,87906180	17,73232135		10,46	VII-11	
7043			nevyznačený lomový bod na hraničnej čiare				hraničná cesta	48,87901227	17,73220017		9,72	VII-11	
7044			nevyznačený lomový bod na hraničnej čiare				hraničná cesta	48,87897043	17,73208379		14,97	VII-11	
7045			nevyznačený lomový bod na hraničnej čiare				hraničná cesta	48,87891424	17,73189837		7,18	VII-11	
7046			nevyznačený lomový bod na hraničnej čiare				hraničná cesta	48,87888677	17,73180981		8,55	VII-11	
	7/11	C	medziľahlý hraničný znak osadený na českom území	kamenný medzník	kamenná platňa			48,87888092	17,73171710	388,47		VII-11	
7047			nevyznačený lomový bod na hraničnej čiare				hraničná cesta	48,87885081	17,73170671		9,70	VII-11	
7048			nevyznačený lomový bod na hraničnej čiare				hraničná cesta	48,87880174	17,73159738		14,31	VII-11	
7049			nevyznačený lomový bod na hraničnej čiare				hraničná cesta	48,87872560	17,73144011		8,28	VII-11	
7050			nevyznačený lomový bod na hraničnej čiare				hraničná cesta	48,87868001	17,73135083		12,73	VII-11	
	8	S	hlavný hraničný znak osadený na slovenskom území	kamenný medzník	kamenná platňa			48,87857163	17,73126822	386,48		VII-11	koniec hraničnej cesty
8001			nevyznačený lomový bod na hraničnej čiare				priamka	48,87860028	17,73122624		37,25	VII-11	
	8/1	C	medziľahlý hraničný znak osadený na českom území	kamenný medzník	kamenná platňa			48,87862615	17,73118972	386,44		VII-11	koniec hraničnej cesty
8/2		C/S	medziľahlý hraničný znak osadený na hraničnej čiare	kamenný medzník	kamenná platňa	ochranná tyč	priamka	48,87833057	17,73092582	384,00	29,27	VII-11	
8/3		C/S	medziľahlý hraničný znak osadený na hraničnej čiare	kamenný medzník	kamenná platňa		priamka	48,87844941	17,73056957	384,72	8,58	VII-11	začiatok hraničného vodného toku Klanečnica (Klanečnice), dve podzemné značky
8002			nevyznačený lomový bod na hraničnej čiare				hraničný vodný tok	48,87839826	17,73048121		12,23	VII-11	Klanečnica (Klanečnice)

POPIS ŠTÁTNEJ HRANICE A ZOZNAM SÚRADNÍC A VÝŠOK

Číslo hraničného bodu	Číslo hraničného znaku na nepriamom vyznačení	Iniciála	Popis vyznačenia	Stabilizácia povrchová	Stabilizácia podzemná	Druh ochrany	Popis priebehu štátnej hranice po nasledujúci hraničný bod	φ ETRS89 (°)	λ ETRS89 (°)	h_{el} výška nad elipsoidom (m)	Vzdialenosť po nasledujúci hraničný bod	Číslo hraničnej mapy	Poznámky
1	2	3	4	5	6	7	8	9	10	11	12	13	14
	8/4	S	medziľahlý hraničný znak osadený na slovenskom území	kamenný medzník	kamenná platňa			48,87836677	17,73042705	384,22		VII-11	začiatok hraničného vodného toku Klanečnica (Klanečnice)
8003			nevyznačený lomový bod na hraničnej čiare				hraničný vodný tok	48,87848305	17,73037489		3,98	VII-11	Klanečnica (Klanečnice)
8004			nevyznačený lomový bod na hraničnej čiare				hraničný vodný tok	48,87851023	17,73033956		16,62	VII-11	Klanečnica (Klanečnice)
8005			nevyznačený lomový bod na hraničnej čiare				hraničný vodný tok	48,87863911	17,73022481		5,49	VII-11	Klanečnica (Klanečnice)
8006			nevyznačený lomový bod na hraničnej čiare				hraničný vodný tok	48,87868102	17,73018520		2,94	VII-11	Klanečnica (Klanečnice)
8007			nevyznačený lomový bod na hraničnej čiare				hraničný vodný tok	48,87870306	17,73016306		7,29	VII-11	Klanečnica (Klanečnice)
8008			nevyznačený lomový bod na hraničnej čiare				hraničný vodný tok	48,87874664	17,73008884		5,43	VII-11	Klanečnica (Klanečnice)
8009			nevyznačený lomový bod na hraničnej čiare				hraničný vodný tok	48,87876679	17,73002136		4,86	VII-11	Klanečnica (Klanečnice)
	8/5	C	medziľahlý hraničný znak osadený na českom území	kamenný medzník	kamenná platňa			48,87881603	17,73005385	384,74		VII-11	
8010			nevyznačený lomový bod na hraničnej čiare				hraničný vodný tok	48,87877461	17,72995617		3,69	VII-11	Klanečnica (Klanečnice)
8011			nevyznačený lomový bod na hraničnej čiare				hraničný vodný tok	48,87877405	17,72990586		7,52	VII-11	Klanečnica (Klanečnice)
8012			nevyznačený lomový bod na hraničnej čiare				hraničný vodný tok	48,87875430	17,72980786		15,06	VII-11	Klanečnica (Klanečnice)
	8/6	S	medziľahlý hraničný znak osadený na slovenskom území	kamenný medzník	kamenná platňa			48,87870928	17,72978943	384,55		VII-11	
8013			nevyznačený lomový bod na hraničnej čiare				hraničný vodný tok	48,87870786	17,72961504		21,61	VII-11	Klanečnica (Klanečnice)
8014			nevyznačený lomový bod na hraničnej čiare				hraničný vodný tok	48,87864616	17,72933564		3,47	VII-11	Klanečnica (Klanečnice)
	8/7	C	medziľahlý hraničný znak osadený na českom území	kamenný medzník	kamenná platňa			48,87870095	17,72928490	385,10		VII-11	koniec hraničného vodného toku Klanečnica (Klanečnice) a začiatok hraničného vodného toku Hraničný potok (Hraniční potok)
8015			nevyznačený lomový bod na hraničnej čiare				hraničný vodný tok	48,87864131	17,72928894		6,34	VII-11	Hraničný potok (Hraniční potok)
	8/8	S	medziľahlý hraničný znak osadený na slovenskom území	kamenný medzník	kamenná platňa			48,87858628	17,72931493	384,99		VII-11	koniec hraničného vodného toku Klanečnica (Klanečnice) a začiatok hraničného vodného toku Hraničný potok (Hraniční potok)

POPIS ŠTÁTNEJ HRANICE A ZOZNAM SÚRADNÍC A VÝŠOK

Číslo hraničného bodu	Číslo hraničného znaku na nepriamom vyznačení	Iniciála	Popis vyznačenia	Stabilizácia povrchová	Stabilizácia podzemná	Druh ochrany	Popis priebehu štátnej hranice po nasledujúci hraničný bod	φ ETRS89 (°)	λ ETRS89 (°)	h_{el} výška nad elipsoidom (m)	Vzdialenosť po nasledujúci hraničný bod	Číslo hraničnej mapy	Poznámky
1	2	3	4	5	6	7	8	9	10	11	12	13	14
8016			nevyznačený lomový bod na hraničnej čiare				hraničný vodný tok	48,87858440	17,72929328		9,41	VII-11	Hraničný potok (Hraniční potok)
	8/9	C	medziľahlý hraničný znak osadený na českom území	kamenný medzník	kamenná platňa			48,87858128	17,72924689	385,38		VII-11	koniec hraničného vodného toku Klanečnica (Klanečnice) a začiatok hraničného vodného toku Hraničný potok (Hraniční potok)
8017			nevyznačený lomový bod na hraničnej čiare				hraničný vodný tok	48,87850036	17,72927790		7,63	VII-11	Hraničný potok (Hraniční potok)
8018			nevyznačený lomový bod na hraničnej čiare				hraničný vodný tok	48,87843184	17,72927252		2,32	VII-11	Hraničný potok (Hraniční potok)
8019			nevyznačený lomový bod na hraničnej čiare				hraničný vodný tok	48,87841167	17,72926469		4,33	VII-11	Hraničný potok (Hraniční potok)
	8/10	S	medziľahlý hraničný znak osadený na slovenskom území	kamenný medzník	kamenná platňa			48,87840258	17,72929747	386,44		VII-11	
8020			nevyznačený lomový bod na hraničnej čiare				hraničný vodný tok	48,87838542	17,72922115		4,45	VII-11	Hraničný potok (Hraniční potok)
8021			nevyznačený lomový bod na hraničnej čiare				hraničný vodný tok	48,87837920	17,72916123		6,03	VII-11	Hraničný potok (Hraniční potok)
8022			nevyznačený lomový bod na hraničnej čiare				hraničný vodný tok	48,87836564	17,72908167		9,31	VII-11	Hraničný potok (Hraniční potok)
8023			nevyznačený lomový bod na hraničnej čiare				hraničný vodný tok	48,87833325	17,72896464		2,36	VII-11	Hraničný potok (Hraniční potok)
8024			nevyznačený lomový bod na hraničnej čiare				hraničný vodný tok	48,87831578	17,72894630		6,84	VII-11	Hraničný potok (Hraniční potok)
	8/11	C	medziľahlý hraničný znak osadený na českom území	kamenný medzník	kamenná platňa			48,87828864	17,72885729	390,60		VII-11	
8025			nevyznačený lomový bod na hraničnej čiare				hraničný vodný tok	48,87825771	17,72891561		7,83	VII-11	Hraničný potok (Hraniční potok)
8026			nevyznačený lomový bod na hraničnej čiare				hraničný vodný tok	48,87819458	17,72886838		9,20	VII-11	Hraničný potok (Hraniční potok)
8027			nevyznačený lomový bod na hraničnej čiare				hraničný vodný tok	48,87812540	17,72879955		14,14	VII-11	Hraničný potok (Hraniční potok)
8028			nevyznačený lomový bod na hraničnej čiare				hraničný vodný tok	48,87804715	17,72864752		5,65	VII-11	Hraničný potok (Hraniční potok)
8029			nevyznačený lomový bod na hraničnej čiare				hraničný vodný tok	48,87801286	17,72859074		2,22	VII-11	Hraničný potok (Hraniční potok)
8030			nevyznačený lomový bod na hraničnej čiare				hraničný vodný tok	48,87799596	17,72857450		10,08	VII-11	Hraničný potok (Hraniční potok)

POPIS ŠTÁTNEJ HRANICE A ZOZNAM SÚRADNÍC A VÝŠOK

Číslo hraničného bodu	Číslo hraničného znaku na nepriamom vyznačení	Iniciála	Popis vyznačenia	Stabilizácia povrchová	Stabilizácia podzemná	Druh ochrany	Popis priebehu štátnej hranice po nasledujúci hraničný bod	φ ETRS89 (°)	λ ETRS89 (°)	h_{el} výška nad elipsoidom (m)	Vzdialenosť po nasledujúci hraničný bod	Číslo hraničnej mapy	Poznámky
1	2	3	4	5	6	7	8	9	10	11	12	13	14
8031			nevyznačený lomový bod na hraničnej čiare				hraničný vodný tok	48,87793531	17,72847243		3,92	VII-11	Hraničný potok (Hraniční potok)
8032			nevyznačený lomový bod na hraničnej čiare				hraničný vodný tok	48,87791536	17,72842841		11,31	VII-11	Hraničný potok (Hraniční potok)
	8/12	S	medziľahlý hraničný znak osadený na slovenskom území	kamenný medzník	kamenná platňa			48,87785231	17,72842391	394,23		VII-11	
8033			nevyznačený lomový bod na hraničnej čiare				hraničný vodný tok	48,87785888	17,72830014		12,22	VII-11	Hraničný potok (Hraniční potok)
8034			nevyznačený lomový bod na hraničnej čiare				hraničný vodný tok	48,87779882	17,72816060		7,14	VII-11	Hraničný potok (Hraniční potok)
8035			nevyznačený lomový bod na hraničnej čiare				hraničný vodný tok	48,87775715	17,72808652		16,40	VII-11	Hraničný potok (Hraniční potok)
8036			nevyznačený lomový bod na hraničnej čiare				hraničný vodný tok	48,87775227	17,72786304		9,48	VII-11	Hraničný potok (Hraniční potok)
8037			nevyznačený lomový bod na hraničnej čiare				hraničný vodný tok	48,87774445	17,72773433		13,21	VII-11	Hraničný potok (Hraniční potok)
8038			nevyznačený lomový bod na hraničnej čiare				hraničný vodný tok	48,87770405	17,72756490		8,36	VII-11	Hraničný potok (Hraniční potok)
8039			nevyznačený lomový bod na hraničnej čiare				hraničný vodný tok	48,87764433	17,72749556		5,60	VII-11	Hraničný potok (Hraniční potok)
8040			nevyznačený lomový bod na hraničnej čiare				hraničný vodný tok	48,87762335	17,72742608		11,20	VII-11	Hraničný potok (Hraniční potok)
8041			nevyznačený lomový bod na hraničnej čiare				hraničný vodný tok	48,87760031	17,72727748		8,64	VII-11	Hraničný potok (Hraniční potok)
	8/13	C	medziľahlý hraničný znak osadený na českom území	kamenný medzník	kamenná platňa			48,87761920	17,72715459	400,15		VII-11	
8042			nevyznačený lomový bod na hraničnej čiare				hraničný vodný tok	48,87757591	17,72716562		7,87	VII-11	Hraničný potok (Hraniční potok)
8043			nevyznačený lomový bod na hraničnej čiare				hraničný vodný tok	48,87754756	17,72706734		10,55	VII-11	Hraničný potok (Hraniční potok)
8044			nevyznačený lomový bod na hraničnej čiare				hraničný vodný tok	48,87753519	17,72692476		6,25	VII-11	Hraničný potok (Hraniční potok)
8045			nevyznačený lomový bod na hraničnej čiare				hraničný vodný tok	48,87750716	17,72685094		12,66	VII-11	Hraničný potok (Hraniční potok)
8046			nevyznačený lomový bod na hraničnej čiare				hraničný vodný tok	48,87746011	17,72669381		8,83	VII-11	Hraničný potok (Hraniční potok)

POPIS ŠTÁTNEJ HRANICE A ZOZNAM SÚRADNÍC A VÝŠOK

Číslo hraničného bodu	Číslo hraničného znaku na nepriamom vyznačení	Iniciála	Popis vyznačenia	Stabilizácia povrchová	Stabilizácia podzemná	Druh ochrany	Popis priebehu štátnej hranice po nasledujúci hraničný bod	φ ETRS89 (°)	λ ETRS89 (°)	h_{el} výška nad elipsoidom (m)	Vzdialenosť po nasledujúci hraničný bod	Číslo hraničnej mapy	Poznámky
1	2	3	4	5	6	7	8	9	10	11	12	13	14
8047			nevyznačený lomový bod na hraničnej čiare				hraničný vodný tok	48,87739492	17,72662511		12,70	VII-11	Hraničný potok (Hraniční potok)
8048			nevyznačený lomový bod na hraničnej čiare				hraničný vodný tok	48,87730266	17,72652312		10,93	VII-11	Hraničný potok (Hraniční potok)
8049			nevyznačený lomový bod na hraničnej čiare				hraničný vodný tok	48,87721854	17,72644614		5,99	VII-11	Hraničný potok (Hraniční potok)
8050			nevyznačený lomový bod na hraničnej čiare				hraničný vodný tok	48,87717494	17,72639807		11,25	VII-11	Hraničný potok (Hraniční potok)
8051			nevyznačený lomový bod na hraničnej čiare				hraničný vodný tok	48,87710607	17,72628566		11,88	VII-11	Hraničný potok (Hraniční potok)
8052			nevyznačený lomový bod na hraničnej čiare				hraničný vodný tok	48,87706674	17,72613511		2,26	VII-12	Hraničný potok (Hraniční potok)
8053			nevyznačený lomový bod na hraničnej čiare				hraničný vodný tok	48,87705125	17,72611525		12,25	VII-12	Hraničný potok (Hraniční potok)
8054			nevyznačený lomový bod na hraničnej čiare				hraničný vodný tok	48,87695189	17,72604316		8,29	VII-12	Hraničný potok (Hraniční potok)
	8/14	S	medziľahlý hraničný znak osadený na slovenskom území	kamenný medzník	kamenná platňa			48,87690577	17,72599273	405,95		VII-12	
8055			nevyznačený lomový bod na hraničnej čiare				hraničný vodný tok	48,87691342	17,72594631		7,40	VII-12	Hraničný potok (Hraniční potok)
8056			nevyznačený lomový bod na hraničnej čiare				hraničný vodný tok	48,87687639	17,72586254		4,02	VII-12	Hraničný potok (Hraniční potok)
8057			nevyznačený lomový bod na hraničnej čiare				hraničný vodný tok	48,87685735	17,72581593		12,18	VII-12	Hraničný potok (Hraniční potok)
8058			nevyznačený lomový bod na hraničnej čiare				hraničný vodný tok	48,87680986	17,72566626		1,32	VII-12	Hraničný potok (Hraniční potok)
8059			nevyznačený lomový bod na hraničnej čiare				hraničný vodný tok	48,87680795	17,72564846		7,33	VII-12	Hraničný potok (Hraniční potok)
8060			nevyznačený lomový bod na hraničnej čiare				hraničný vodný tok	48,87682820	17,72555330		15,04	VII-12	Hraničný potok (Hraniční potok)
8061			nevyznačený lomový bod na hraničnej čiare				hraničný vodný tok	48,87679467	17,72535469		8,65	VII-12	Hraničný potok (Hraniční potok)
8062			nevyznačený lomový bod na hraničnej čiare				hraničný vodný tok	48,87675820	17,72525058		9,83	VII-12	Hraničný potok (Hraniční potok)
8063			nevyznačený lomový bod na hraničnej čiare				hraničný vodný tok	48,87670299	17,72514596		8,30	VII-12	Hraničný potok (Hraniční potok)

POPIS ŠTÁTNEJ HRANICE A ZOZNAM SÚRADNÍC A VÝŠOK

Číslo hraničného bodu	Číslo hraničného znaku na nepriamom vyznačení	Iniciála	Popis vyznačenia	Stabilizácia povrchová	Stabilizácia podzemná	Druh ochrany	Popis priebehu štátnej hranice po nasledujúci hraničný bod	φ ETRS89 (°)	λ ETRS89 (°)	h_{el} výška nad elipsoidom (m)	Vzdialenosť po nasledujúci hraničný bod	Číslo hraničnej mapy	Poznámky
1	2	3	4	5	6	7	8	9	10	11	12	13	14
8064			nevyznačený lomový bod na hraničnej čiare				hraničný vodný tok	48,87665856	17,72505501		10,84	VII-12	Hraničný potok (Hraniční potok)
8065			nevyznačený lomový bod na hraničnej čiare				hraničný vodný tok	48,87656125	17,72506329		4,00	VII-12	Hraničný potok (Hraniční potok)
8066			nevyznačený lomový bod na hraničnej čiare				hraničný vodný tok	48,87654438	17,72501515		3,04	VII-12	Hraničný potok (Hraniční potok)
8067			nevyznačený lomový bod na hraničnej čiare				hraničný vodný tok	48,87654068	17,72497404		7,86	VII-12	Hraničný potok (Hraniční potok)
	8/15	C	medziľahlý hraničný znak osadený na českom území	kamenný medzník	kamenná platňa			48,87663705	17,72480996	414,72		VII-12	
8068			nevyznačený lomový bod na hraničnej čiare				hraničný vodný tok	48,87650733	17,72487962		2,39	VII-12	Hraničný potok (Hraniční potok)
8069			nevyznačený lomový bod na hraničnej čiare				hraničný vodný tok	48,87648966	17,72486116		17,42	VII-12	Hraničný potok (Hraniční potok)
8070			nevyznačený lomový bod na hraničnej čiare				hraničný vodný tok	48,87633432	17,72483054		1,87	VII-12	Hraničný potok (Hraniční potok)
8071			nevyznačený lomový bod na hraničnej čiare				hraničný vodný tok	48,87632239	17,72481264		7,23	VII-12	Hraničný potok (Hraniční potok)
8072			nevyznačený lomový bod na hraničnej čiare				hraničný vodný tok	48,87629330	17,72472446		8,96	VII-12	Hraničný potok (Hraniční potok)
8073			nevyznačený lomový bod na hraničnej čiare				hraničný vodný tok	48,87632920	17,72461504		1,37	VII-12	Hraničný potok (Hraniční potok)
8074			nevyznačený lomový bod na hraničnej čiare				hraničný vodný tok	48,87633233	17,72459694		1,90	VII-12	Hraničný potok (Hraniční potok)
8075			nevyznačený lomový bod na hraničnej čiare				hraničný vodný tok	48,87632330	17,72457493		10,00	VII-12	Hraničný potok (Hraniční potok)
8076			nevyznačený lomový bod na hraničnej čiare				hraničný vodný tok	48,87629302	17,72444653		4,13	VII-12	Hraničný potok (Hraniční potok)
8077			nevyznačený lomový bod na hraničnej čiare				hraničný vodný tok	48,87626615	17,72440760		18,35	VII-12	Hraničný potok (Hraniční potok)
8078			nevyznačený lomový bod na hraničnej čiare				hraničný vodný tok	48,87613049	17,72426520		4,46	VII-12	Hraničný potok (Hraniční potok)
8079			nevyznačený lomový bod na hraničnej čiare				hraničný vodný tok	48,87610942	17,72421340		2,99	VII-12	Hraničný potok (Hraniční potok)
8080			nevyznačený lomový bod na hraničnej čiare				hraničný vodný tok	48,87609785	17,72417656		6,12	VII-12	Hraničný potok (Hraniční potok)

POPIS ŠTÁTNEJ HRANICE A ZOZNAM SÚRADNÍC A VÝŠOK

Číslo hraničného bodu	Číslo hraničného znaku na nepriamom vyznačení	Iniciála	Popis vyznačenia	Stabilizácia povrchová	Stabilizácia podzemná	Druh ochrany	Popis priebehu štátnej hranice po nasledujúci hraničný bod	φ ETRS89 (°)	λ ETRS89 (°)	h_{el} výška nad elipsoidom (m)	Vzdialenosť po nasledujúci hraničný bod	Číslo hraničnej mapy	Poznámky
1	2	3	4	5	6	7	8	9	10	11	12	13	14
8081			nevyznačený lomový bod na hraničnej čiare				hraničný vodný tok	48,87610504	17,72409380		8,74	VII-12	Hraničný potok (Hraniční potok)
	8/16	S	medziľahlý hraničný znak osadený na slovenskom území	kamenný medzník	kamenná platňa			48,87604023	17,72407889	418,68		VII-12	
8082			nevyznačený lomový bod na hraničnej čiare				hraničný vodný tok	48,87612801	17,72397977		7,89	VII-12	Hraničný potok (Hraniční potok)
8083			nevyznačený lomový bod na hraničnej čiare				hraničný vodný tok	48,87611830	17,72387324		12,32	VII-12	Hraničný potok (Hraniční potok)
8084			nevyznačený lomový bod na hraničnej čiare				hraničný vodný tok	48,87607120	17,72372119		2,75	VII-12	Hraničný potok (Hraniční potok)
8085			nevyznačený lomový bod na hraničnej čiare				hraničný vodný tok	48,87605276	17,72369614		10,53	VII-12	Hraničný potok (Hraniční potok)
8086			nevyznačený lomový bod na hraničnej čiare				hraničný vodný tok	48,87596477	17,72364299		12,40	VII-12	Hraničný potok (Hraniční potok)
8087			nevyznačený lomový bod na hraničnej čiare				hraničný vodný tok	48,87589988	17,72350551		16,24	VII-12	Hraničný potok (Hraniční potok)
8088			nevyznačený lomový bod na hraničnej čiare				hraničný vodný tok	48,87581440	17,72332589		2,20	VII-12	Hraničný potok (Hraniční potok)
8089			nevyznačený lomový bod na hraničnej čiare				hraničný vodný tok	48,87581355	17,72329588		7,49	VII-12	Hraničný potok (Hraniční potok)
8090			nevyznačený lomový bod na hraničnej čiare				hraničný vodný tok	48,87583366	17,72319842		2,19	VII-12	Hraničný potok (Hraniční potok)
8091			nevyznačený lomový bod na hraničnej čiare				hraničný vodný tok	48,87582714	17,72317031		17,69	VII-12	Hraničný potok (Hraniční potok)
8092			nevyznačený lomový bod na hraničnej čiare				hraničný vodný tok	48,87573240	17,72297653		15,34	VII-12	Hraničný potok (Hraniční potok)
8093			nevyznačený lomový bod na hraničnej čiare				hraničný vodný tok	48,87560774	17,72288680		17,46	VII-12	Hraničný potok (Hraniční potok)
	8/17	C	medziľahlý hraničný znak osadený na českom území	kamenný medzník	kamenná platňa			48,87566354	17,72280213	428,78		VII-12	
8094			nevyznačený lomový bod na hraničnej čiare				hraničný vodný tok	48,87552965	17,72268026		1,25	VII-12	Hraničný potok (Hraniční potok)
8095			nevyznačený lomový bod na hraničnej čiare				hraničný vodný tok	48,87552657	17,72266385		8,85	VII-12	Hraničný potok (Hraniční potok)
8096			nevyznačený lomový bod na hraničnej čiare				hraničný vodný tok	48,87544701	17,72266565		11,28	VII-12	Hraničný potok (Hraniční potok)

POPIS ŠTÁTNEJ HRANICE A ZOZNAM SÚRADNÍC A VÝŠOK

Číslo hraničného bodu	Číslo hraničného znaku na nepriamom vyznačení	Iniciála	Popis vyznačenia	Stabilizácia povrchová	Stabilizácia podzemná	Druh ochrany	Popis priebehu štátnej hranice po nasledujúci hraničný bod	φ ETRS89 (°)	λ ETRS89 (°)	h_{el} výška nad elipsoidom (m)	Vzdialenosť po nasledujúci hraničný bod	Číslo hraničnej mapy	Poznámky
1	2	3	4	5	6	7	8	9	10	11	12	13	14
8097			nevyznačený lomový bod na hraničnej čiare				hraničný vodný tok	48,87534597	17,72265145		1,95	VII-12	Hraničný potok (Hraniční potok)
8098			nevyznačený lomový bod na hraničnej čiare				hraničný vodný tok	48,87532904	17,72264481		13,40	VII-12	Hraničný potok (Hraniční potok)
8099			nevyznačený lomový bod na hraničnej čiare				hraničný vodný tok	48,87530112	17,72246705		14,49	VII-12	Hraničný potok (Hraniční potok)
8100			nevyznačený lomový bod na hraničnej čiare				hraničný vodný tok	48,87523227	17,72229933		18,45	VII-12	Hraničný potok (Hraniční potok)
8101			nevyznačený lomový bod na hraničnej čiare				hraničný vodný tok	48,87515603	17,72207596		1,13	VII-12	Hraničný potok (Hraniční potok)
8102			nevyznačený lomový bod na hraničnej čiare				hraničný vodný tok	48,87515191	17,72206189		12,03	VII-12	Hraničný potok (Hraniční potok)
8103			nevyznačený lomový bod na hraničnej čiare				hraničný vodný tok	48,87506635	17,72196156		15,53	VII-12	Hraničný potok (Hraniční potok)
8104			nevyznačený lomový bod na hraničnej čiare				hraničný vodný tok	48,87502616	17,72175884		17,46	VII-12	Hraničný potok (Hraniční potok)
8105			nevyznačený lomový bod na hraničnej čiare				hraničný vodný tok	48,87492374	17,72157847		13,93	VII-12	Hraničný potok (Hraniční potok)
	8/18	S	medziľahlý hraničný znak osadený na slovenskom území	kamenný medzník	kamenná platňa			48,87488067	17,72162514	436,51		VII-12	
8106			nevyznačený lomový bod na hraničnej čiare				hraničný vodný tok	48,87490025	17,72139187		5,51	VII-12	Hraničný potok (Hraniční potok)
8107			nevyznačený lomový bod na hraničnej čiare				hraničný vodný tok	48,87485683	17,72135556		7,95	VII-12	Hraničný potok (Hraniční potok)
8108			nevyznačený lomový bod na hraničnej čiare				hraničný vodný tok	48,87485037	17,72124762		12,33	VII-12	Hraničný potok (Hraniční potok)
8109			nevyznačený lomový bod na hraničnej čiare				hraničný vodný tok	48,87481238	17,72108964		4,61	VII-12	Hraničný potok (Hraniční potok)
8110			nevyznačený lomový bod na hraničnej čiare				hraničný vodný tok	48,87478433	17,72104335		2,05	VII-12	Hraničný potok (Hraniční potok)
8111			nevyznačený lomový bod na hraničnej čiare				hraničný vodný tok	48,87476595	17,72104554		9,00	VII-12	Hraničný potok (Hraniční potok)
8112			nevyznačený lomový bod na hraničnej čiare				hraničný vodný tok	48,87469627	17,72110797		1,29	VII-12	Hraničný potok (Hraniční potok)
8113			nevyznačený lomový bod na hraničnej čiare				hraničný vodný tok	48,87468617	17,72109940		7,75	VII-12	Hraničný potok (Hraniční potok)

POPIS ŠTÁTNEJ HRANICE A ZOZNAM SÚRADNÍC A VÝŠOK

Číslo hraničného bodu	Číslo hraničného znaku na nepriamom vyznačení	Iniciála	Popis vyznačenia	Stabilizácia povrchová	Stabilizácia podzemná	Druh ochrany	Popis priebehu štátnej hranice po nasledujúci hraničný bod	φ ETRS89 (°)	λ ETRS89 (°)	h_{el} výška nad elipsoidom (m)	Vzdialenosť po nasledujúci hraničný bod	Číslo hraničnej mapy	Poznámky
1	2	3	4	5	6	7	8	9	10	11	12	13	14
8114			nevyznačený lomový bod na hraničnej čiare				hraničný vodný tok	48,87463802	17,72102296		4,94	VII-12	Hraničný potok (Hraniční potok)
8115			nevyznačený lomový bod na hraničnej čiare				hraničný vodný tok	48,87465355	17,72095983		9,91	VII-12	Hraničný potok (Hraniční potok)
8116			nevyznačený lomový bod na hraničnej čiare				hraničný vodný tok	48,87464260	17,72082568		8,96	VII-12	Hraničný potok (Hraniční potok)
8117			nevyznačený lomový bod na hraničnej čiare				hraničný vodný tok	48,87458274	17,72074391		12,80	VII-12	Hraničný potok (Hraniční potok)
8118			nevyznačený lomový bod na hraničnej čiare				hraničný vodný tok	48,87454978	17,72057673		11,73	VII-12	Hraničný potok (Hraniční potok)
8119			nevyznačený lomový bod na hraničnej čiare				hraničný vodný tok	48,87446140	17,72048941		11,24	VII-12	Hraničný potok (Hraniční potok)
	8/19	C	medziľahlý hraničný znak osadený na českom území	kamenný medzník	kamenná platňa			48,87448849	17,72042291	445,19		VII-12	
8120			nevyznačený lomový bod na hraničnej čiare				hraničný vodný tok	48,87437178	17,72041856		7,36	VII-12	Hraničný potok (Hraniční potok)
8121			nevyznačený lomový bod na hraničnej čiare				hraničný vodný tok	48,87432463	17,72034813		3,06	VII-12	Hraničný potok (Hraniční potok)
8122			nevyznačený lomový bod na hraničnej čiare				hraničný vodný tok	48,87431257	17,72031068		5,95	VII-12	Hraničný potok (Hraniční potok)
8123			nevyznačený lomový bod na hraničnej čiare				hraničný vodný tok	48,87433297	17,72023563		1,89	VII-12	Hraničný potok (Hraniční potok)
8124			nevyznačený lomový bod na hraničnej čiare				hraničný vodný tok	48,87433611	17,72021027		6,19	VII-12	Hraničný potok (Hraniční potok)
8125			nevyznačený lomový bod na hraničnej čiare				hraničný vodný tok	48,87429817	17,72014854		13,21	VII-12	Hraničný potok (Hraniční potok)
8126			nevyznačený lomový bod na hraničnej čiare				hraničný vodný tok	48,87418293	17,72010472		6,67	VII-12	Hraničný potok (Hraniční potok)
	9	S	hlavný hraničný znak osadený na slovenskom území	kamenný medzník	kamenná platňa			48,87415193	17,72013340	446,67		VII-12	
9001			nevyznačený lomový bod na hraničnej čiare				hraničný vodný tok	48,87413234	17,72005588		8,75	VII-12	Hraničný potok (Hraniční potok)
9002			nevyznačený lomový bod na hraničnej čiare				hraničný vodný tok	48,87408173	17,71996445		11,28	VII-12	Hraničný potok (Hraniční potok)
9003			nevyznačený lomový bod na hraničnej čiare				hraničný vodný tok	48,87403684	17,71982647		11,04	VII-12	Hraničný potok (Hraniční potok)

POPIS ŠTÁTNEJ HRANICE A ZOZNAM SÚRADNÍC A VÝŠOK

Číslo hraničného bodu	Číslo hraničného znaku na nepriamom vyznačení	Iniciála	Popis vyznačenia	Stabilizácia povrchová	Stabilizácia podzemná	Druh ochrany	Popis priebehu štátnej hranice po nasledujúci hraničný bod	φ ETRS89 (°)	λ ETRS89 (°)	h_{el} výška nad elipsoidom (m)	Vzdialenosť po nasledujúci hraničný bod	Číslo hraničnej mapy	Poznámky
1	2	3	4	5	6	7	8	9	10	11	12	13	14
9004			nevyznačený lomový bod na hraničnej čiare				hraničný vodný tok	48,87395548	17,71974022		6,77	VII-12	Hraničný potok (Hraniční potok)
9005			nevyznačený lomový bod na hraničnej čiare				hraničný vodný tok	48,87389503	17,71972960		6,34	VII-12	Hraničný potok (Hraniční potok)
9006			nevyznačený lomový bod na hraničnej čiare				hraničný vodný tok	48,87383844	17,71971857		8,98	VII-12	Hraničný potok (Hraniční potok)
	9/1	C	medziľahlý hraničný znak osadený na českom území	kamenný medzník	kamenná platňa			48,87382870	17,71960991	451,00		VII-12	
9007			nevyznačený lomový bod na hraničnej čiare				hraničný vodný tok	48,87377807	17,71963728		12,33	VII-12	Hraničný potok (Hraniční potok)
9008			nevyznačený lomový bod na hraničnej čiare				hraničný vodný tok	48,87370067	17,71951692		16,25	VII-12	Hraničný potok (Hraniční potok)
9009			nevyznačený lomový bod na hraničnej čiare				hraničný vodný tok	48,87359456	17,71936460		9,26	VII-12	Hraničný potok (Hraniční potok)
9010			nevyznačený lomový bod na hraničnej čiare				hraničný vodný tok	48,87354345	17,71926489		13,85	VII-12	Hraničný potok (Hraniční potok)
9011			nevyznačený lomový bod na hraničnej čiare				hraničný vodný tok	48,87348832	17,71909551		22,00	VII-12	Hraničný potok (Hraniční potok)
9012			nevyznačený lomový bod na hraničnej čiare				hraničný vodný tok	48,87334457	17,71888937		10,25	VII-12	Hraničný potok (Hraniční potok)
9013			nevyznačený lomový bod na hraničnej čiare				hraničný vodný tok	48,87331563	17,71875667		10,84	VII-13	Hraničný potok (Hraniční potok)
9014			nevyznačený lomový bod na hraničnej čiare				hraničný vodný tok	48,87322524	17,71870127		12,14	VII-13	Hraničný potok (Hraniční potok)
	9/2	S	medziľahlý hraničný znak osadený na slovenskom území	kamenný medzník	kamenná platňa			48,87320699	17,71877156	460,02		VII-13	
9015			nevyznačený lomový bod na hraničnej čiare				hraničný vodný tok	48,87311628	17,71869053		15,40	VII-13	Hraničný potok (Hraniční potok)
9016			nevyznačený lomový bod na hraničnej čiare				hraničný vodný tok	48,87298591	17,71861956		10,77	VII-13	Hraničný potok (Hraniční potok)
9017			nevyznačený lomový bod na hraničnej čiare				hraničný vodný tok	48,87290690	17,71853461		14,23	VII-13	Hraničný potok (Hraniční potok)
9018			nevyznačený lomový bod na hraničnej čiare				hraničný vodný tok	48,87278595	17,71847135		6,79	VII-13	Hraničný potok (Hraniční potok)
9019			nevyznačený lomový bod na hraničnej čiare				hraničný vodný tok	48,87273122	17,71843035		18,71	VII-13	Hraničný potok (Hraniční potok)

POPIS ŠTÁTNEJ HRANICE A ZOZNAM SÚRADNÍC A VÝŠOK

Číslo hraničného bodu	Číslo hraničného znaku na nepriamom vyznačení	Iniciála	Popis vyznačenia	Stabilizácia povrchová	Stabilizácia podzemná	Druh ochrany	Popis priebehu štátnej hranice po nasledujúci hraničný bod	φ ETRS89 (°)	λ ETRS89 (°)	h_{el} výška nad elipsoidom (m)	Vzdialenosť po nasledujúci hraničný bod	Číslo hraničnej mapy	Poznámky
1	2	3	4	5	6	7	8	9	10	11	12	13	14
9020			nevyznačený lomový bod na hraničnej čiare				hraničný vodný tok	48,87259349	17,71828374		14,13	VII-13	Hraničný potok (Hraniční potok)
	9/3	C	medziľahlý hraničný znak osadený na českom území	kamenný medzník	kamenná platňa			48,87259897	17,71818952	468,10		VII-13	
9021			nevyznačený lomový bod na hraničnej čiare				hraničný vodný tok	48,87249763	17,71815723		12,37	VII-13	Hraničný potok (Hraniční potok)
9022			nevyznačený lomový bod na hraničnej čiare				hraničný vodný tok	48,87239434	17,71809475		10,20	VII-13	Hraničný potok (Hraniční potok)
9023			nevyznačený lomový bod na hraničnej čiare				hraničný vodný tok	48,87230269	17,71808924		12,12	VII-13	Hraničný potok (Hraniční potok)
9024			nevyznačený lomový bod na hraničnej čiare				hraničný vodný tok	48,87219471	17,71806658		7,53	VII-13	Hraničný potok (Hraniční potok)
9025			nevyznačený lomový bod na hraničnej čiare				hraničný vodný tok	48,87213267	17,71802552		6,98	VII-13	Hraničný potok (Hraniční potok)
9026			nevyznačený lomový bod na hraničnej čiare				hraničný vodný tok	48,87207375	17,71799264		13,60	VII-13	Hraničný potok (Hraniční potok)
	9/4	S	medziľahlý hraničný znak osadený na slovenskom území	kamenný medzník	kamenná platňa			48,87199721	17,71811705	477,59		VII-13	
9027			nevyznačený lomový bod na hraničnej čiare				hraničný vodný tok	48,87195437	17,71795202		11,52	VII-13	Hraničný potok (Hraniční potok)
9028			nevyznačený lomový bod na hraničnej čiare				hraničný vodný tok	48,87185754	17,71789630		8,91	VII-13	Hraničný potok (Hraniční potok)
9029			nevyznačený lomový bod na hraničnej čiare				hraničný vodný tok	48,87179177	17,71782701		13,67	VII-13	Hraničný potok (Hraniční potok)
9030			nevyznačený lomový bod na hraničnej čiare				hraničný vodný tok	48,87172864	17,71766712		8,78	VII-13	Hraničný potok (Hraniční potok)
9031			nevyznačený lomový bod na hraničnej čiare				hraničný vodný tok	48,87166176	17,71760346		12,94	VII-13	Hraničný potok (Hraniční potok)
9032			nevyznačený lomový bod na hraničnej čiare				hraničný vodný tok	48,87158940	17,71746528		4,42	VII-13	Hraničný potok (Hraniční potok)
9033			nevyznačený lomový bod na hraničnej čiare				hraničný vodný tok	48,87155620	17,71743219		6,52	VII-13	Hraničný potok (Hraniční potok)
9034			nevyznačený lomový bod na hraničnej čiare				hraničný vodný tok	48,87149951	17,71745472		4,57	VII-13	Hraničný potok (Hraniční potok)
9035			nevyznačený lomový bod na hraničnej čiare				hraničný vodný tok	48,87146014	17,71747248		4,05	VII-13	Hraničný potok (Hraniční potok)

POPIS ŠTÁTNEJ HRANICE A ZOZNAM SÚRADNÍC A VÝŠOK

Číslo hraničného bodu	Číslo hraničného znaku na nepriamom vyznačení	Iniciála	Popis vyznačenia	Stabilizácia povrchová	Stabilizácia podzemná	Druh ochrany	Popis priebehu štátnej hranice po nasledujúci hraničný bod	φ ETRS89 (°)	λ ETRS89 (°)	h_{el} výška nad elipsoidom (m)	Vzdialenosť po nasledujúci hraničný bod	Číslo hraničnej mapy	Poznámky
1	2	3	4	5	6	7	8	9	10	11	12	13	14
9036			nevyznačený lomový bod na hraničnej čiare				hraničný vodný tok	48,87142514	17,71745702		4,95	VII-13	Hraničný potok (Hraniční potok)
9037			nevyznačený lomový bod na hraničnej čiare				hraničný vodný tok	48,87138650	17,71742347		11,03	VII-13	Hraničný potok (Hraniční potok)
	9/5	C	medziľahlý hraničný znak osadený na českom území	kamenný medzník	kamenná platňa			48,87142125	17,71730745	481,26		VII-13	
9038			nevyznačený lomový bod na hraničnej čiare				hraničný vodný tok	48,87132403	17,71730662		12,24	VII-13	Hraničný potok (Hraniční potok)
9039			nevyznačený lomový bod na hraničnej čiare				hraničný vodný tok	48,87122573	17,71723139		24,78	VII-13	Hraničný potok (Hraniční potok)
9040			nevyznačený lomový bod na hraničnej čiare				hraničný vodný tok	48,87101451	17,71712353		6,90	VII-13	Hraničný potok (Hraniční potok)
9041			nevyznačený lomový bod na hraničnej čiare				hraničný vodný tok	48,87096432	17,71706820		12,01	VII-13	Hraničný potok (Hraniční potok)
9042			nevyznačený lomový bod na hraničnej čiare				hraničný vodný tok	48,87086150	17,71701784		65,44	VII-13	Hraničný potok (Hraniční potok)
	9/6	S	medziľahlý hraničný znak osadený na slovenskom území	kamenný medzník	kamenná platňa			48,87062151	17,71700917	493,64		VII-13	
9043			nevyznačený lomový bod na hraničnej čiare				hraničný vodný tok	48,87032740	17,71664322		15,49	VII-13	Hraničný potok (Hraniční potok)
9044			nevyznačený lomový bod na hraničnej čiare				hraničný vodný tok	48,87019137	17,71659757		12,33	VII-13	Hraničný potok (Hraniční potok)
9045			nevyznačený lomový bod na hraničnej čiare				hraničný vodný tok	48,87009416	17,71651658		10,75	VII-13	Hraničný potok (Hraniční potok)
	9/7	C	medziľahlý hraničný znak osadený na českom území	kamenný medzník	kamenná platňa			48,87010412	17,71641326	500,73		VII-13	
9046			nevyznačený lomový bod na hraničnej čiare				hraničný vodný tok	48,87002772	17,71641015		36,66	VII-13	Hraničný potok (Hraniční potok)
9047			nevyznačený lomový bod na hraničnej čiare				hraničný vodný tok	48,86972093	17,71622724		15,22	VII-13	Hraničný potok (Hraniční potok)
9048			nevyznačený lomový bod na hraničnej čiare				hraničný vodný tok	48,86959730	17,71613821		16,00	VII-13	Hraničný potok (Hraniční potok)
9049			nevyznačený lomový bod na hraničnej čiare				hraničný vodný tok	48,86946421	17,71605517		17,23	VII-13	Hraničný potok (Hraniční potok)
9050			nevyznačený lomový bod na hraničnej čiare				hraničný vodný tok	48,86931769	17,71597856		9,35	VII-13	Hraničný potok (Hraniční potok)

POPIS ŠTÁTNEJ HRANICE A ZOZNAM SÚRADNÍC A VÝŠOK

Číslo hraničného bodu	Číslo hraničného znaku na nepriamom vyznačení	Iniciála	Popis vyznačenia	Stabilizácia povrchová	Stabilizácia podzemná	Druh ochrany	Popis priebehu štátnej hranice po nasledujúci hraničný bod	φ ETRS89 (°)	λ ETRS89 (°)	h_{el} výška nad elipsoidom (m)	Vzdialenosť po nasledujúci hraničný bod	Číslo hraničnej mapy	Poznámky
1	2	3	4	5	6	7	8	9	10	11	12	13	14
9051			nevyznačený lomový bod na hraničnej čiare				hraničný vodný tok	48,86924423	17,71591652		12,54	VII-13	Hraničný potok (Hraniční potok)
9052			nevyznačený lomový bod na hraničnej čiare				hraničný vodný tok	48,86914656	17,71583094		8,14	VII-13	Hraničný potok (Hraniční potok)
	9/8	S	medziľahlý hraničný znak osadený na slovenskom území	kamenný medzník	kamenná platňa			48,86909416	17,71586201	516,67		VII-13	
9053			nevyznačený lomový bod na hraničnej čiare				hraničný vodný tok	48,86907981	17,71578549		16,71	VII-13	Hraničný potok (Hraniční potok)
9054			nevyznačený lomový bod na hraničnej čiare				hraničný vodný tok	48,86894599	17,71568189		25,23	VII-13	Hraničný potok (Hraniční potok)
9055			nevyznačený lomový bod na hraničnej čiare				hraničný vodný tok	48,86873754	17,71554585		25,21	VII-14	Hraničný potok (Hraniční potok)
9056			nevyznačený lomový bod na hraničnej čiare				hraničný vodný tok	48,86853694	17,71538585		17,26	VII-14	Hraničný potok (Hraniční potok)
9057			nevyznačený lomový bod na hraničnej čiare				hraničný vodný tok	48,86839151	17,71530360		19,74	VII-14	Hraničný potok (Hraniční potok)
9058			nevyznačený lomový bod na hraničnej čiare				hraničný vodný tok	48,86826558	17,71511400		22,79	VII-14	Hraničný potok (Hraniční potok)
	9/9	C	medziľahlý hraničný znak osadený na českom území	kamenný medzník	kamenná platňa			48,86831604	17,71503947	533,11		VII-14	
9059			nevyznačený lomový bod na hraničnej čiare				hraničný vodný tok	48,86811102	17,71490997		20,48	VII-14	Hraničný potok (Hraniční potok)
9060			nevyznačený lomový bod na hraničnej čiare				hraničný vodný tok	48,86797024	17,71473000		22,22	VII-14	Hraničný potok (Hraniční potok)
9061			nevyznačený lomový bod na hraničnej čiare				hraničný vodný tok	48,86780958	17,71454997		25,55	VII-14	Hraničný potok (Hraniční potok)
9062			nevyznačený lomový bod na hraničnej čiare				hraničný vodný tok	48,86761855	17,71435644		22,13	VII-14	Hraničný potok (Hraniční potok)
	9/10	S	medziľahlý hraničný znak osadený na slovenskom území	kamenný medzník	kamenná platňa			48,86760083	17,71442136	543,09		VII-14	
9063			nevyznačený lomový bod na hraničnej čiare				hraničný vodný tok	48,86746680	17,71416133		21,21	VII-14	Hraničný potok (Hraniční potok)
9064			nevyznačený lomový bod na hraničnej čiare				hraničný vodný tok	48,86731294	17,71399047		26,24	VII-14	Hraničný potok (Hraniční potok)
9065			nevyznačený lomový bod na hraničnej čiare				hraničný vodný tok	48,86714418	17,71374054		18,44	VII-14	Hraničný potok (Hraniční potok)

POPIS ŠTÁTNEJ HRANICE A ZOZNAM SÚRADNÍC A VÝŠOK

Číslo hraničného bodu	Číslo hraničného znaku na nepriamom vyznačení	Iniciála	Popis vyznačenia	Stabilizácia povrchová	Stabilizácia podzemná	Druh ochrany	Popis priebehu štátnej hranice po nasledujúci hraničný bod	φ ETRS89 (°)	λ ETRS89 (°)	h_{el} výška nad elipsoidom (m)	Vzdialenosť po nasledujúci hraničný bod	Číslo hraničnej mapy	Poznámky
1	2	3	4	5	6	7	8	9	10	11	12	13	14
9066			nevyznačený lomový bod na hraničnej čiare				hraničný vodný tok	48,86702412	17,71356709		18,88	VII-14	Hraničný potok (Hraniční potok)
9067			nevyznačený lomový bod na hraničnej čiare				hraničný vodný tok	48,86690664	17,71338137		16,97	VII-14	Hraničný potok (Hraniční potok)
9068			nevyznačený lomový bod na hraničnej čiare				hraničný vodný tok	48,86679709	17,71322040		13,95	VII-14	Hraničný potok (Hraniční potok)
	9/11	C	medziľahlý hraničný znak osadený na českom území	kamenný medzník	kamenná platňa			48,86680081	17,71308378	563,08		VII-14	
9069			nevyznačený lomový bod na hraničnej čiare				hraničný vodný tok	48,86671173	17,71308106		10,98	VII-14	Hraničný potok (Hraniční potok)
9070			nevyznačený lomový bod na hraničnej čiare				hraničný vodný tok	48,86665286	17,71296097		20,02	VII-14	Hraničný potok (Hraniční potok)
9071			nevyznačený lomový bod na hraničnej čiare				hraničný vodný tok	48,86650786	17,71279928		15,15	VII-14	Hraničný potok (Hraniční potok)
9072			nevyznačený lomový bod na hraničnej čiare				hraničný vodný tok	48,86641809	17,71264400		13,02	VII-14	Hraničný potok (Hraniční potok)
9073			nevyznačený lomový bod na hraničnej čiare				hraničný vodný tok	48,86637234	17,71248057		11,98	VII-14	Hraničný potok (Hraniční potok)
9074			nevyznačený lomový bod na hraničnej čiare				hraničný vodný tok	48,86631454	17,71234281		8,67	VII-14	Hraničný potok (Hraniční potok)
9075			nevyznačený lomový bod na hraničnej čiare				hraničný vodný tok	48,86628809	17,71223169		13,09	VII-14	Hraničný potok (Hraniční potok)
	10	S	hlavný hraničný znak osadený na slovenskom území	kamenný medzník				48,86618618	17,71213399	583,01		VII-14	pôvodná stabilizácia
10001			nevyznačený lomový bod na hraničnej čiare				hraničný vodný tok	48,86621440	17,71209248		12,43	VII-14	Hraničný potok (Hraniční potok)
10002			nevyznačený lomový bod na hraničnej čiare				hraničný vodný tok	48,86614003	17,71196597		17,81	VII-14	Hraničný potok (Hraniční potok)
10003			nevyznačený lomový bod na hraničnej čiare				hraničný vodný tok	48,86603173	17,71178703		26,20	VII-14	Hraničný potok (Hraniční potok)
10004			nevyznačený lomový bod na hraničnej čiare				hraničný vodný tok	48,86583985	17,71157981		14,85	VII-14	Hraničný potok (Hraniční potok)
10005			nevyznačený lomový bod na hraničnej čiare				hraničný vodný tok	48,86573341	17,71145756		13,72	VII-14	Hraničný potok (Hraniční potok)
10006			nevyznačený lomový bod na hraničnej čiare				hraničný vodný tok	48,86562705	17,71136282		13,42	VII-14	Hraničný potok (Hraniční potok)

POPIS ŠTÁTNEJ HRANICE A ZOZNAM SÚRADNÍC A VÝŠOK

Číslo hraničného bodu	Číslo hraničného znaku na nepriamom vyznačení	Iniciála	Popis vyznačenia	Stabilizácia povrchová	Stabilizácia podzemná	Druh ochrany	Popis priebehu štátnej hranice po nasledujúci hraničný bod	φ ETRS89 (°)	λ ETRS89 (°)	h_{el} výška nad elipsoidom (m)	Vzdialenosť po nasledujúci hraničný bod	Číslo hraničnej mapy	Poznámky
1	2	3	4	5	6	7	8	9	10	11	12	13	14
10007			nevyznačený lomový bod na hraničnej čiare				hraničný vodný tok	48,86554383	17,71123031		8,05	VII-14	Hraničný potok (Hraniční potok)
10008			nevyznačený lomový bod na hraničnej čiare				hraničný vodný tok	48,86551530	17,71112948		8,35	VII-14	Hraničný potok (Hraniční potok)
	10/1	C	medziľahlý hraničný znak osadený na českom území	kamenný medzník	kamenná platňa			48,86554793	17,71100781	616,70		VII-14	
10009			nevyznačený lomový bod na hraničnej čiare				hraničný vodný tok	48,86548288	17,71102687		10,53	VII-14	Hraničný potok (Hraniční potok)
10010			nevyznačený lomový bod na hraničnej čiare				hraničný vodný tok	48,86542942	17,71090835		34,24	VII-14	Hraničný potok (Hraniční potok)
10011			nevyznačený lomový bod na hraničnej čiare				hraničný vodný tok	48,86522100	17,71056479		13,74	VII-14	Hraničný potok (Hraniční potok)
10012			nevyznačený lomový bod na hraničnej čiare				hraničný vodný tok	48,86513704	17,71042746		26,30	VII-14	Hraničný potok (Hraniční potok)
10013			nevyznačený lomový bod na hraničnej čiare				hraničný vodný tok	48,86496597	17,71017993		19,72	VII-14	Hraničný potok (Hraniční potok)
	10/2	S	medziľahlý hraničný znak osadený na slovenskom území	kamenný medzník	kamenná platňa			48,86490116	17,71032985	648,51		VII-14	
10014			nevyznačený lomový bod na hraničnej čiare				hraničný vodný tok	48,86484760	17,70997983		19,88	VII-14	Hraničný potok (Hraniční potok)
10015			nevyznačený lomový bod na hraničnej čiare				hraničný vodný tok	48,86472431	17,70978358		7,54	VII-15	Hraničný potok (Hraniční potok)
10016			nevyznačený lomový bod na hraničnej čiare				hraničný vodný tok	48,86469201	17,70969328		10,26	VII-15	Hraničný potok (Hraniční potok)
	10/3	C	medziľahlý hraničný znak osadený na českom území	kamenný medzník	kamenná platňa			48,86467845	17,70953176	669,18		VII-15	koniec hraničného vodného toku Hraničný potok (Hraniční potok)
10017			nevyznačený lomový bod na hraničnej čiare				priamka	48,86462364	17,70959933		98,76	VII-15	
	10/4	S	medziľahlý hraničný znak osadený na slovenskom území	kamenný medzník	kamenná platňa			48,86456906	17,70966786	670,66		VII-15	koniec hraničného vodného toku Hraničný potok (Hraniční potok)
10/5		C/S	medziľahlý hraničný znak osadený na hraničnej čiare	kamenný medzník	kamenná platňa		priamka	48,86411317	17,70849812	715,27	63,58	VII-15	
10/6		C/S	medziľahlý hraničný znak osadený na hraničnej čiare	kamenný medzník	kamenná platňa		priamka	48,86377711	17,70779701	746,24	58,44	VII-15	
10/7		C/S	medziľahlý hraničný znak osadený na hraničnej čiare	kamenný medzník	kamenná platňa		priamka	48,86345041	17,70717289	778,45	70,53	VII-15	

POPIS ŠTÁTNEJ HRANICE A ZOZNAM SÚRADNÍC A VÝŠOK

Číslo hraničného bodu	Číslo hraničného znaku na nepriamom vyznačení	Iniciála	Popis vyznačenia	Stabilizácia povrchová	Stabilizácia podzemná	Druh ochrany	Popis priebehu štátnej hranice po nasledujúci hraničný bod	φ ETRS89 (°)	λ ETRS89 (°)	h_{el} výška nad elipsoidom (m)	Vzdialenosť po nasledujúci hraničný bod	Číslo hraničnej mapy	Poznámky
1	2	3	4	5	6	7	8	9	10	11	12	13	14
10/8		C/S	medziľahlý hraničný znak osadený na hraničnej čiare	kamenný medzník	kamenná platňa		priamka	48,86299732	17,70650029	821,89	31,87	VII-15	
10/9		C/S	medziľahlý hraničný znak osadený na hraničnej čiare	kamenný medzník	kamenná platňa		priamka	48,86278763	17,70620350	839,88	22,78	VII-15	
10/10		C/S	medziľahlý hraničný znak osadený na hraničnej čiare	kamenný medzník	kamenná platňa		priamka	48,86263870	17,70598995	851,43	42,88	VII-15	
10/11		C/S	medziľahlý hraničný znak osadený na hraničnej čiare	kamenný medzník	kamenná platňa		priamka	48,86235189	17,70559991	874,07	41,14	VII-15	
10/12		C/S	medziľahlý hraničný znak osadený na hraničnej čiare	kamenný medzník	kamenná platňa		priamka	48,86207863	17,70522164	892,55	25,58	VII-15	
10/13		C/S	medziľahlý hraničný znak osadený na hraničnej čiare	kamenný medzník	kamenná platňa		priamka	48,86190746	17,70498867	902,46	33,97	VII-15	
10/14		C/S	medziľahlý hraničný znak osadený na hraničnej čiare	kamenný medzník	kamenná platňa		priamka	48,86167715	17,70468441	916,02	48,30	VII-15	
10/15		C/S	medziľahlý hraničný znak osadený na hraničnej čiare	kamenný medzník	kamenná platňa		priamka	48,86135156	17,70424854	933,41	49,09	VII-15	
10/16		C/S	medziľahlý hraničný znak osadený na hraničnej čiare	kamenný medzník	kamenná platňa		priamka	48,86099854	17,70384682	947,98	43,95	VII-16	
10/17		C/S	medziľahlý hraničný znak osadený na hraničnej čiare	kamenný medzník	kamenná platňa		priamka	48,86060468	17,70379463	957,59	35,36	VII-16	
10/18		C/S	medziľahlý hraničný znak osadený na hraničnej čiare	kamenný medzník	kamenná platňa		priamka	48,86032877	17,70355516	964,41	25,75	VII-16	
10/19		C/S	medziľahlý hraničný znak osadený na hraničnej čiare	kamenný medzník	kamenná platňa		priamka	48,86011983	17,70340394	967,41	11,91	VII-16	
10/20		C/S	medziľahlý hraničný znak osadený na hraničnej čiare	kamenný medzník	kamenná platňa		priamka	48,86002245	17,70333643	966,81	27,70	VII-16	
10/21		C/S	medziľahlý hraničný znak osadený na hraničnej čiare	kamenný medzník	kamenná platňa		priamka	48,86011499	17,70298587	966,45	23,21	VII-16	
10/22		C/S	medziľahlý hraničný znak osadený na hraničnej čiare	kamenný medzník	kamenná platňa		priamka	48,86019120	17,70269130	965,78	39,80	VII-16	
10/23		C/S	medziľahlý hraničný znak osadený na hraničnej čiare	kamenný medzník	kamenná platňa		priamka	48,86036403	17,70221629	963,57	17,48	VII-16	
11		C/S	hlavný hraničný znak osadený na hraničnej čiare	kamenný medzník	kamenná platňa		priamka	48,86050596	17,70231937	965,49	2,82	VII-16	začiatok hraničnej cesty
11001			nevyznačený lomový bod na hraničnej čiare				hraničná cesta	48,86052935	17,70233309		10,35	VII-16	

POPIS ŠTÁTNEJ HRANICE A ZOZNAM SÚRADNÍC A VÝŠOK

Číslo hraničného bodu	Číslo hraničného znaku na nepriamom vyznačení	Iniciála	Popis vyznačenia	Stabilizácia povrchová	Stabilizácia podzemná	Druh ochrany	Popis priebehu štátnej hranice po nasledujúci hraničný bod	φ ETRS89 (°)	λ ETRS89 (°)	h_{el} výška nad elipsoidom (m)	Vzdialenosť po nasledujúci hraničný bod	Číslo hraničnej mapy	Poznámky
1	2	3	4	5	6	7	8	9	10	11	12	13	14
	11/1	C	medziľahlý hraničný znak osadený na českom území	kamenný medzník	kamenná platňa			48,86054988	17,70234750	965,39		VII-16	začiatok hraničnej cesty
11002			nevyznačený lomový bod na hraničnej čiare				hraničná cesta	48,86057192	17,70220769		15,02	VII-16	
11003			nevyznačený lomový bod na hraničnej čiare				hraničná cesta	48,86062979	17,70202275		11,19	VII-16	
	11/2	S	medziľahlý hraničný znak osadený na slovenskom území	kamenný medzník	kamenná platňa			48,86059879	17,70200422	964,01		VII-16	
11004			nevyznačený lomový bod na hraničnej čiare				hraničná cesta	48,86066664	17,70188077		15,51	VII-16	
11005			nevyznačený lomový bod na hraničnej čiare				hraničná cesta	48,86070736	17,70167856		12,46	VII-16	
11006			nevyznačený lomový bod na hraničnej čiare				hraničná cesta	48,86073311	17,70151324		22,00	VII-16	
	11/3	C	medziľahlý hraničný znak osadený na českom území	kamenný medzník	kamenná platňa			48,86074937	17,70158000	960,09		VII-16	
11007			nevyznačený lomový bod na hraničnej čiare				hraničná cesta	48,86076635	17,70121763		12,61	VII-16	
11008			nevyznačený lomový bod na hraničnej čiare				hraničná cesta	48,86078295	17,70104758		12,11	VII-16	
11009			nevyznačený lomový bod na hraničnej čiare				hraničná cesta	48,86080642	17,70088641		11,10	VII-16	
11010			nevyznačený lomový bod na hraničnej čiare				hraničná cesta	48,86084055	17,70074427		15,14	VII-16	
	11/4	S	medziľahlý hraničný znak osadený na slovenskom území	kamenný medzník	kamenná platňa			48,86083179	17,70063101	952,95		VII-16	
11011			nevyznačený lomový bod na hraničnej čiare				hraničná cesta	48,86089255	17,70055359		14,82	VII-16	
11012			nevyznačený lomový bod na hraničnej čiare				hraničná cesta	48,86093688	17,70036305		10,77	VII-16	
11013			nevyznačený lomový bod na hraničnej čiare				hraničná cesta	48,86097048	17,70022536		12,96	VII-16	
11014			nevyznačený lomový bod na hraničnej čiare				hraničná cesta	48,86102099	17,70006625		13,55	VII-16	
11015			nevyznačený lomový bod na hraničnej čiare				hraničná cesta	48,86108193	17,69990633		10,35	VII-16	

POPIS ŠTÁTNEJ HRANICE A ZOZNAM SÚRADNÍC A VÝŠOK

Číslo hraničného bodu	Číslo hraničného znaku na nepriamom vyznačení	Iniciála	Popis vyznačenia	Stabilizácia povrchová	Stabilizácia podzemná	Druh ochrany	Popis priebehu štátnej hranice po nasledujúci hraničný bod	φ ETRS89 (°)	λ ETRS89 (°)	h_{el} výška nad elipsoidom (m)	Vzdialenosť po nasledujúci hraničný bod	Číslo hraničnej mapy	Poznámky
1	2	3	4	5	6	7	8	9	10	11	12	13	14
11016			nevyznačený lomový bod na hraničnej čiare				hraničná cesta	48,86112526	17,69978150		6,63	VII-16	
	11/5	C	medziľahlý hraničný znak osadený na českom území	kamenný medzník	kamenná platňa			48,86114136	17,69981941	943,19		VII-16	
11017			nevyznačený lomový bod na hraničnej čiare				hraničná cesta	48,86114241	17,69969502		12,48	VII-16	
11018			nevyznačený lomový bod na hraničnej čiare				hraničná cesta	48,86115665	17,69952626		11,65	VII-16	
11019			nevyznačený lomový bod na hraničnej čiare				hraničná cesta	48,86116276	17,69936769		11,08	VII-16	
11020			nevyznačený lomový bod na hraničnej čiare				hraničná cesta	48,86118014	17,69921902		15,19	VII-16	
11021			nevyznačený lomový bod na hraničnej čiare				hraničná cesta	48,86122292	17,69902240		12,27	VII-16	
11022			nevyznačený lomový bod na hraničnej čiare				hraničná cesta	48,86125793	17,69886383		11,26	VII-16	
	11/6	S	medziľahlý hraničný znak osadený na slovenskom území	kamenný medzník	kamenná platňa			48,86124151	17,69881258	929,43		VII-16	
11023			nevyznačený lomový bod na hraničnej čiare				hraničná cesta	48,86128697	17,69871680		11,82	VII-16	
11024			nevyznačený lomový bod na hraničnej čiare				hraničná cesta	48,86131161	17,69856011		15,49	VII-16	
11025			nevyznačený lomový bod na hraničnej čiare				hraničná cesta	48,86134771	17,69835622		22,47	VII-16	
11026			nevyznačený lomový bod na hraničnej čiare				hraničná cesta	48,86140667	17,69806325		11,88	VII-16	
11027			nevyznačený lomový bod na hraničnej čiare				hraničná cesta	48,86143989	17,69790933		10,86	VII-16	
11028			nevyznačený lomový bod na hraničnej čiare				hraničná cesta	48,86146660	17,69776700		10,49	VII-16	
11029			nevyznačený lomový bod na hraničnej čiare				hraničná cesta	48,86148264	17,69762605		18,65	VII-16	
	11/7	C	medziľahlý hraničný znak osadený na českom území	kamenný medzník	kamenná platňa			48,86151189	17,69753765	918,62		VII-16	
11030			nevyznačený lomový bod na hraničnej čiare				hraničná cesta	48,86149918	17,69737304		14,24	VII-16	

POPIS ŠTÁTNEJ HRANICE A ZOZNAM SÚRADNÍC A VÝŠOK

Číslo hraničného bodu	Číslo hraničného znaku na nepriamom vyznačení	Iniciála	Popis vyznačenia	Stabilizácia povrchová	Stabilizácia podzemná	Druh ochrany	Popis priebehu štátnej hranice po nasledujúci hraničný bod	φ ETRS89 (°)	λ ETRS89 (°)	h_{el} výška nad elipsoidom (m)	Vzdialenosť po nasledujúci hraničný bod	Číslo hraničnej mapy	Poznámky
1	2	3	4	5	6	7	8	9	10	11	12	13	14
11031			nevyznačený lomový bod na hraničnej čiare				hraničná cesta	48,86151675	17,69718081		11,70	VII-16	
11032			nevyznačený lomový bod na hraničnej čiare				hraničná cesta	48,86154086	17,69702557		28,95	VII-16	
11033			nevyznačený lomový bod na hraničnej čiare				hraničná cesta	48,86161467	17,69664712		15,37	VII-16	
11034			nevyznačený lomový bod na hraničnej čiare				hraničná cesta	48,86165524	17,69644684		10,71	VII-16	
11035			nevyznačený lomový bod na hraničnej čiare				hraničná cesta	48,86168180	17,69630658		13,52	VII-16	
	11/8	S	medziľahlý hraničný znak osadený na slovenskom území	kamenný medzník	kamenná platňa			48,86167324	17,69616633	919,88		VII-16	
11036			nevyznačený lomový bod na hraničnej čiare				hraničná cesta	48,86171104	17,69612776		9,51	VII-16	
11037			nevyznačený lomový bod na hraničnej čiare				hraničná cesta	48,86171660	17,69599842		12,60	VII-16	
11038			nevyznačený lomový bod na hraničnej čiare				hraničná cesta	48,86172499	17,69582720		13,15	VII-16	
11039			nevyznačený lomový bod na hraničnej čiare				hraničná cesta	48,86174250	17,69564990		14,98	VII-16	
11040			nevyznačený lomový bod na hraničnej čiare				hraničná cesta	48,86177201	17,69545063		18,10	VII-16	
11041			nevyznačený lomový bod na hraničnej čiare				hraničná cesta	48,86180828	17,69521016		20,45	VII-16	
11042			nevyznačený lomový bod na hraničnej čiare				hraničná cesta	48,86184562	17,69493723		23,50	VII-16	
	11/9	C	medziľahlý hraničný znak osadený na českom území	kamenný medzník	kamenná platňa			48,86187643	17,69493006	913,50		VII-16	
11043			nevyznačený lomový bod na hraničnej čiare				hraničná cesta	48,86189715	17,69462655		15,61	VII-16	
11044			nevyznačený lomový bod na hraničnej čiare				hraničná cesta	48,86192583	17,69441823		23,92	VII-16	
11045			nevyznačený lomový bod na hraničnej čiare				hraničná cesta	48,86195465	17,69409517		16,07	VII-16	
11046			nevyznačený lomový bod na hraničnej čiare				hraničná cesta	48,86197274	17,69387780		23,75	VII-16	

POPIS ŠTÁTNEJ HRANICE A ZOZNAM SÚRADNÍC A VÝŠOK

Číslo hraničného bodu	Číslo hraničného znaku na nepriamom vyznačení	Iniciála	Popis vyznačenia	Stabilizácia povrchová	Stabilizácia podzemná	Druh ochrany	Popis priebehu štátnej hranice po nasledujúci hraničný bod	φ ETRS89 (°)	λ ETRS89 (°)	h_{el} výška nad elipsoidom (m)	Vzdialenosť po nasledujúci hraničný bod	Číslo hraničnej mapy	Poznámky
1	2	3	4	5	6	7	8	9	10	11	12	13	14
	11/10	S	medziľahlý hraničný znak osadený na slovenskom území	kamenný medzník	kamenná platňa			48,86196689	17,69363258	912,68		VII-16	
11047			nevyznačený lomový bod na hraničnej čiare				hraničná cesta	48,86200142	17,69355695		15,13	VII-17	
11048			nevyznačený lomový bod na hraničnej čiare				hraničná cesta	48,86201713	17,69335211		10,84	VII-17	
11049			nevyznačený lomový bod na hraničnej čiare				hraničná cesta	48,86203103	17,69320584		7,13	VII-17	
11050			nevyznačený lomový bod na hraničnej čiare				hraničná cesta	48,86204514	17,69311103		15,21	VII-17	
11051			nevyznačený lomový bod na hraničnej čiare				hraničná cesta	48,86208249	17,69291160		11,69	VII-17	
11052			nevyznačený lomový bod na hraničnej čiare				hraničná cesta	48,86211719	17,69276115		10,01	VII-17	
	11/11	C	medziľahlý hraničný znak osadený na českom území	kamenný medzník	kamenná platňa			48,86214950	17,69270545	913,18		VII-17	
11053			nevyznačený lomový bod na hraničnej čiare				hraničná cesta	48,86214838	17,69263310		25,42	VII-17	
11054			nevyznačený lomový bod na hraničnej čiare				hraničná cesta	48,86222131	17,69230473		16,42	VII-17	
11055			nevyznačený lomový bod na hraničnej čiare				hraničná cesta	48,86226101	17,69208910		9,06	VII-17	
11056			nevyznačený lomový bod na hraničnej čiare				hraničná cesta	48,86227737	17,69196808		12,37	VII-17	
11057			nevyznačený lomový bod na hraničnej čiare				hraničná cesta	48,86228869	17,69180042		15,88	VII-17	
11058			nevyznačený lomový bod na hraničnej čiare				hraničná cesta	48,86229475	17,69158421		7,41	VII-17	
11059			nevyznačený lomový bod na hraničnej čiare				hraničná cesta	48,86229519	17,69148326		14,55	VII-17	
	11/12	S	medziľahlý hraničný znak osadený na slovenskom území	kamenný medzník	kamenná platňa			48,86226611	17,69147775	919,37		VII-17	
11060			nevyznačený lomový bod na hraničnej čiare				hraničná cesta	48,86229089	17,69128509		17,28	VII-17	
11061			nevyznačený lomový bod na hraničnej čiare				hraničná cesta	48,86228421	17,69104975		21,04	VII-17	

POPIS ŠTÁTNEJ HRANICE A ZOZNAM SÚRADNÍC A VÝŠOK

Číslo hraničného bodu	Číslo hraničného znaku na nepriamom vyznačení	Iniciála	Popis vyznačenia	Stabilizácia povrchová	Stabilizácia podzemná	Druh ochrany	Popis priebehu štátnej hranice po nasledujúci hraničný bod	φ ETRS89 (°)	λ ETRS89 (°)	h_{el} výška nad elipsoidom (m)	Vzdialenosť po nasledujúci hraničný bod	Číslo hraničnej mapy	Poznámky
1	2	3	4	5	6	7	8	9	10	11	12	13	14
11062			nevyznačený lomový bod na hraničnej čiare				hraničná cesta	48,86226414	17,69076456		11,03	VII-17	
11063			nevyznačený lomový bod na hraničnej čiare				hraničná cesta	48,86224615	17,69061666		12,85	VII-17	
11064			nevyznačený lomový bod na hraničnej čiare				hraničná cesta	48,86221548	17,69044784		16,19	VII-17	
	12	C	hlavný hraničný znak osadený na českom území	kamenný medzník	kamenná platňa			48,86223168	17,69035815	926,16		VII-17	
12001			nevyznačený lomový bod na hraničnej čiare				hraničná cesta	48,86217036	17,69023808		16,03	VII-17	
12002			nevyznačený lomový bod na hraničnej čiare				hraničná cesta	48,86211473	17,69003653		21,50	VII-17	
12003			nevyznačený lomový bod na hraničnej čiare				hraničná cesta	48,86202817	17,68977447		39,08	VII-17	
12004			nevyznačený lomový bod na hraničnej čiare				hraničná cesta	48,86187116	17,68929791		20,38	VII-17	
12005			nevyznačený lomový bod na hraničnej čiare				hraničná cesta	48,86178752	17,68905077		19,43	VII-17	
	12/1	S	medziľahlý hraničný znak osadený na slovenskom území	kamenný medzník	kamenná platňa			48,86176070	17,68907344	923,90		VII-17	
12006			nevyznačený lomový bod na hraničnej čiare				hraničná cesta	48,86170575	17,68881665		25,60	VII-17	
12007			nevyznačený lomový bod na hraničnej čiare				hraničná cesta	48,86159411	17,68851148		11,03	VII-17	
12008			nevyznačený lomový bod na hraničnej čiare				hraničná cesta	48,86154812	17,68837824		11,60	VII-17	
12009			nevyznačený lomový bod na hraničnej čiare				hraničná cesta	48,86150559	17,68823383		18,18	VII-17	
12010			nevyznačený lomový bod na hraničnej čiare				hraničná cesta	48,86143929	17,68800737		10,37	VII-17	
	12/2	C	medziľahlý hraničný znak osadený na českom území	kamenný medzník	kamenná platňa			48,86145603	17,68799086	922,67		VII-17	
12011			nevyznačený lomový bod na hraničnej čiare				hraničná cesta	48,86140654	17,68787499		14,99	VII-17	
12012			nevyznačený lomový bod na hraničnej čiare				hraničná cesta	48,86136340	17,68768138		11,36	VII-17	

POPIS ŠTÁTNEJ HRANICE A ZOZNAM SÚRADNÍC A VÝŠOK

Číslo hraničného bodu	Číslo hraničného znaku na nepriamom vyznačení	Iniciála	Popis vyznačenia	Stabilizácia povrchová	Stabilizácia podzemná	Druh ochrany	Popis priebehu štátnej hranice po nasledujúci hraničný bod	φ ETRS89 (°)	λ ETRS89 (°)	h_{el} výška nad elipsoidom (m)	Vzdialenosť po nasledujúci hraničný bod	Číslo hraničnej mapy	Poznámky
1	2	3	4	5	6	7	8	9	10	11	12	13	14
12013			nevyznačený lomový bod na hraničnej čiare				hraničná cesta	48,86133541	17,68753244		21,41	VII-17	
12014			nevyznačený lomový bod na hraničnej čiare				hraničná cesta	48,86129226	17,68724808		33,20	VII-17	
12015			nevyznačený lomový bod na hraničnej čiare				hraničná cesta	48,86122181	17,68680838		20,48	VII-17	
	12/3	S	medziľahlý hraničný znak osadený na slovenskom území	kamenný medzník	kamenná platňa			48,86118513	17,68682520	924,61		VII-17	
12016			nevyznačený lomový bod na hraničnej čiare				hraničná cesta	48,86117318	17,68653916		21,20	VII-17	
12017			nevyznačený lomový bod na hraničnej čiare				hraničná cesta	48,86112844	17,68625831		17,86	VII-17	
12018			nevyznačený lomový bod na hraničnej čiare				hraničná cesta	48,86110016	17,68601865		14,46	VII-17	
12019			nevyznačený lomový bod na hraničnej čiare				hraničná cesta	48,86108115	17,68582367		8,61	VII-17	
12020			nevyznačený lomový bod na hraničnej čiare				hraničná cesta	48,86107446	17,68570675		5,80	VII-17	
	12/4	C	medziľahlý hraničný znak osadený na českom území	kamenný medzník	kamenná platňa			48,86109507	17,68570353	931,54		VII-17	
12021			nevyznačený lomový bod na hraničnej čiare				hraničná cesta	48,86107193	17,68562785		15,08	VII-17	
12022			nevyznačený lomový bod na hraničnej čiare				hraničná cesta	48,86106618	17,68542250		17,58	VII-17	
12023			nevyznačený lomový bod na hraničnej čiare				hraničná cesta	48,86106040	17,68518306		52,30	VII-17	
12024			nevyznačený lomový bod na hraničnej čiare				hraničná cesta	48,86105506	17,68447031		16,70	VII-17	
12025			nevyznačený lomový bod na hraničnej čiare				hraničná cesta	48,86104714	17,68424296		10,57	VII-17	
12026			nevyznačený lomový bod na hraničnej čiare				hraničná cesta	48,86103871	17,68409945		12,56	VII-17	
	12/5	S	medziľahlý hraničný znak osadený na slovenskom území	kamenný medzník	kamenná platňa			48,86099640	17,68403563	945,67		VII-17	
12027			nevyznačený lomový bod na hraničnej čiare				hraničná cesta	48,86102209	17,68393015		25,19	VII-17	

POPIS ŠTÁTNEJ HRANICE A ZOZNAM SÚRADNÍC A VÝŠOK

Číslo hraničného bodu	Číslo hraničného znaku na nepriamom vyznačení	Iniciála	Popis vyznačenia	Stabilizácia povrchová	Stabilizácia podzemná	Druh ochrany	Popis priebehu štátnej hranice po nasledujúci hraničný bod	φ ETRS89 (°)	λ ETRS89 (°)	h_{el} výška nad elipsoidom (m)	Vzdialenosť po nasledujúci hraničný bod	Číslo hraničnej mapy	Poznámky
1	2	3	4	5	6	7	8	9	10	11	12	13	14
12028			nevyznačený lomový bod na hraničnej čiare				hraničná cesta	48,86098719	17,68359094		32,93	VII-17	
12029			nevyznačený lomový bod na hraničnej čiare				hraničná cesta	48,86093342	17,68314957		18,83	VII-18	
12030			nevyznačený lomový bod na hraničnej čiare				hraničná cesta	48,86090459	17,68289671		11,27	VII-18	
12031			nevyznačený lomový bod na hraničnej čiare				hraničná cesta	48,86088497	17,68274603		3,10	VII-18	
12032			nevyznačený lomový bod na hraničnej čiare				hraničná cesta	48,86088004	17,68270443		2,91	VII-18	
	12/6	C	medziľahlý hraničný znak osadený na českom území	kamenný medzník	kamenná platňa			48,86089653	17,68269468	954,10		VII-18	
12033			nevyznačený lomový bod na hraničnej čiare				hraničná cesta	48,86086647	17,68267049		7,39	VII-18	
12034			nevyznačený lomový bod na hraničnej čiare				hraničná cesta	48,86083240	17,68258403		9,75	VII-18	
12035			nevyznačený lomový bod na hraničnej čiare				hraničná cesta	48,86077413	17,68248471		23,48	VII-18	
12036			nevyznačený lomový bod na hraničnej čiare				hraničná cesta	48,86062301	17,68226115		66,15	VII-18	
12037			nevyznačený lomový bod na hraničnej čiare				hraničná cesta	48,86019034	17,68164228		8,53	VII-18	
12038			nevyznačený lomový bod na hraničnej čiare				hraničná cesta	48,86013455	17,68156246		6,32	VII-18	
	12/7	S	medziľahlý hraničný znak osadený na slovenskom území	kamenný medzník	kamenná platňa			48,86007100	17,68154671	961,70		VII-18	koniec hraničnej cesty
12039			nevyznačený lomový bod na hraničnej čiare				priamka	48,86008709	17,68151513		16,96	VII-18	
	12/8	C	medziľahlý hraničný znak osadený na českom území	kamenný medzník	kamenná platňa			48,86010522	17,68148244	961,59		VII-18	koniec hraničnej cesty
12/9		C/S	medziľahlý hraničný znak osadený na hraničnej čiare	kamenný medzník	kamenná platňa		priamka	48,85996796	17,68137204	962,84	95,29	VII-18	
12/10		C/S	medziľahlý hraničný znak osadený na hraničnej čiare	kamenný medzník	kamenná platňa		priamka	48,85934440	17,68048122	973,22	89,71	VII-18	
12/11		C/S	medziľahlý hraničný znak osadený na hraničnej čiare	kamenný medzník	kamenná platňa		priamka	48,85880154	17,67957676	984,21	101,55	VII-18	

POPIS ŠTÁTNEJ HRANICE A ZOZNAM SÚRADNÍC A VÝŠOK

Číslo hraničného bodu	Číslo hraničného znaku na nepriamom vyznačení	Iniciála	Popis vyznačenia	Stabilizácia povrchová	Stabilizácia podzemná	Druh ochrany	Popis priebehu štátnej hranice po nasledujúci hraničný bod	φ ETRS89 (°)	λ ETRS89 (°)	h_{el} výška nad elipsoidom (m)	Vzdialenosť po nasledujúci hraničný bod	Číslo hraničnej mapy	Poznámky
1	2	3	4	5	6	7	8	9	10	11	12	13	14
13		C/S	hlavný hraničný znak osadený na hraničnej čiare	kamenný medzník	kamenná platňa		priamka	48,85818693	17,67855357	998,33	71,74	VII-18	
13/A		C/S	doplňujúci hraničný znak osadený na hraničnej čiare	kamenný medzník	kamenná platňa		priamka	48,85802724	17,67760560	1 003,92	38,25	VII-18	
13/1		C/S	medziľahlý hraničný znak osadený na hraničnej čiare	kamenný medzník	kamenná platňa		priamka	48,85794214	17,67709944	1 006,68	74,45	VII-19	
13/2		C/S	medziľahlý hraničný znak osadený na hraničnej čiare	kamenný medzník	kamenná platňa		priamka	48,85775856	17,67612475	1 012,42	24,05	VII-19	
13/3		C/S	medziľahlý hraničný znak osadený na hraničnej čiare	kamenný medzník	kamenná platňa		priamka	48,85793588	17,67593676	1 010,94	18,89	VII-19	
13/4		C/S	medziľahlý hraničný znak osadený na hraničnej čiare	kamenný medzník	kamenná platňa		priamka	48,85797671	17,67568606	1 011,74	44,70	VII-19	
13/5		C/S	medziľahlý hraničný znak osadený na hraničnej čiare	kamenný medzník	kamenná platňa		priamka	48,85807419	17,67509574	1 008,21	14,61	VII-19	
13/6		C/S	medziľahlý hraničný znak osadený na hraničnej čiare	kamenný medzník	kamenná platňa		priamka	48,85798360	17,67495162	1 008,46	26,17	VII-19	
13/7		C/S	medziľahlý hraničný znak osadený na hraničnej čiare	kamenný medzník	kamenná platňa		priamka	48,85777174	17,67479491	1 009,75	25,21	VII-19	
13/8		C/S	medziľahlý hraničný znak osadený na hraničnej čiare	kamenný medzník	kamenná platňa		priamka	48,85756787	17,67464473	1 009,18	42,78	VII-19	
13/9		C/S	medziľahlý hraničný znak osadený na hraničnej čiare	kamenný medzník	kamenná platňa	ochranná tyč	priamka	48,85719543	17,67449856	1 007,02	61,49	VII-19	
13/10		C/S	medziľahlý hraničný znak osadený na hraničnej čiare	kamenný medzník	kamenná platňa		priamka	48,85684563	17,67385035	1 004,82	88,05	VII-19	
13/11		C/S	medziľahlý hraničný znak osadený na hraničnej čiare	kamenný medzník	kamenná platňa		priamka	48,85633139	17,67293782	1 001,89	111,05	VII-19	
13/12		C/S	medziľahlý hraničný znak osadený na hraničnej čiare	kamenný medzník	kamenná platňa	ochranná tyč	priamka	48,85578487	17,67167222	1 000,40	122,31	VII-19	
13/13		C/S	medziľahlý hraničný znak osadený na hraničnej čiare	kamenný medzník	kamenná platňa		priamka	48,85521130	17,67024884	1 004,28	79,91	VII-20	
13/14		C/S	medziľahlý hraničný znak osadený na hraničnej čiare	kamenný medzník	kamenná platňa	ochranná tyč	priamka	48,85483817	17,66931805	1 007,22	16,14	VII-20	
13/15		C/S	medziľahlý hraničný znak osadený na hraničnej čiare	kamenný medzník	kamenná platňa		priamka	48,85475558	17,66913695	1 007,03	75,18	VII-20	
14		C/S	hlavný hraničný znak osadený na hraničnej čiare	kamenný medzník			priamka	48,85422793	17,66849675	1 003,65	54,51	VII-20	pôvodná stabilizácia

POPIS ŠTÁTNEJ HRANICE A ZOZNAM SÚRADNÍC A VÝŠOK

Číslo hraničného bodu	Číslo hraničného znaku na nepriamom vyznačení	Iniciála	Popis vyznačenia	Stabilizácia povrchová	Stabilizácia podzemná	Druh ochrany	Popis priebehu štátnej hranice po nasledujúci hraničný bod	φ ETRS89 (°)	λ ETRS89 (°)	h_{el} výška nad elipsoidom (m)	Vzdialenosť po nasledujúci hraničný bod	Číslo hraničnej mapy	Poznámky
1	2	3	4	5	6	7	8	9	10	11	12	13	14
14/1		C/S	medziľahlý hraničný znak osadený na hraničnej čiare	kamenný medzník	kamenná platňa	ochranná tyč	priamka	48,85416955	17,66775933	997,94	49,54	VII-20	
14/2		C/S	medziľahlý hraničný znak osadený na hraničnej čiare	kamenný medzník	kamenná platňa		priamka	48,85413260	17,66708649	991,43	27,73	VII-20	
14/2A		C/S	doplňujúci hraničný znak osadený na hraničnej čiare	kamenný medzník	kamenná platňa	ochranná tyč	priamka	48,85419897	17,66672210	986,84	25,24	VII-20	
14/3		C/S	medziľahlý hraničný znak osadený na hraničnej čiare	kamenný medzník	kamenná platňa		priamka	48,85425949	17,66639016	981,96	52,43	VII-20	
14/4		C/S	medziľahlý hraničný znak osadený na hraničnej čiare	kamenný medzník	kamenná platňa		priamka	48,85431045	17,66567988	968,62	38,43	VII-20	
14/4A		C/S	doplňujúci hraničný znak osadený na hraničnej čiare	kamenný medzník	kamenná platňa		priamka	48,85436740	17,66516366	958,24	40,30	VII-20	
14/5		C/S	medziľahlý hraničný znak osadený na hraničnej čiare	kamenný medzník	kamenná platňa		priamka	48,85442698	17,66462160	947,41	44,86	VII-20	
14/6		C/S	medziľahlý hraničný znak osadený na hraničnej čiare	kamenný medzník	kamenná platňa		priamka	48,85468231	17,66414815	935,62	41,68	VII-20	
14/7		C/S	medziľahlý hraničný znak osadený na hraničnej čiare	kamenný medzník	kamenná platňa		priamka	48,85483219	17,66362744	925,75	36,47	VII-20	
14/8		C/S	medziľahlý hraničný znak osadený na hraničnej čiare	kamenný medzník	kamenná platňa		priamka	48,85486730	17,66313349	917,03	7,95	VII-20	
14/9		C/S	medziľahlý hraničný znak osadený na hraničnej čiare	kamenný medzník	kamenná platňa		priamka	48,85487562	17,66302595	915,53	26,29	VII-20	
14/10		C/S	medziľahlý hraničný znak osadený na hraničnej čiare	kamenný medzník	kamenná platňa		priamka	48,85490311	17,66266996	910,63	52,79	VII-20	
	14/11	C	medziľahlý hraničný znak osadený na českom území	kamenný medzník	kamenná platňa			48,85513568	17,66204095	902,44		VII-20	začiatok hraničnej cesty
14001			nevyznačený lomový bod na hraničnej čiare				hraničná cesta	48,85511296	17,66202388		16,06	VII-20	
	14/12	S	medziľahlý hraničný znak osadený na slovenskom území	kamenný medzník	kamenná platňa			48,85509160	17,66200891	902,43		VII-20	začiatok hraničnej cesty
14002			nevyznačený lomový bod na hraničnej čiare				hraničná cesta	48,85517277	17,66182467		27,97	VII-20	
14003			nevyznačený lomový bod na hraničnej čiare				hraničná cesta	48,85524774	17,66146083		21,91	VII-20	
14004			nevyznačený lomový bod na hraničnej čiare				hraničná cesta	48,85531833	17,66118206		11,08	VII-20	

POPIS ŠTÁTNEJ HRANICE A ZOZNAM SÚRADNÍC A VÝŠOK

Číslo hraničného bodu	Číslo hraničného znaku na nepriamom vyznačení	Iniciála	Popis vyznačenia	Stabilizácia povrchová	Stabilizácia podzemná	Druh ochrany	Popis priebehu štátnej hranice po nasledujúci hraničný bod	φ ETRS89 (°)	λ ETRS89 (°)	h_{el} výška nad elipsoidom (m)	Vzdialenosť po nasledujúci hraničný bod	Číslo hraničnej mapy	Poznámky
1	2	3	4	5	6	7	8	9	10	11	12	13	14
14005			nevyznačený lomový bod na hraničnej čiare				hraničná cesta	48,85534479	17,66103647		13,98	VII-21	
14006			nevyznačený lomový bod na hraničnej čiare				hraničná cesta	48,85539426	17,66086132		22,93	VII-21	
	14/13	C	medziľahlý hraničný znak osadený na českom území	kamenný medzník	kamenná platňa			48,85541049	17,66087152	892,15		VII-21	
14007			nevyznačený lomový bod na hraničnej čiare				hraničná cesta	48,85547938	17,66057665		24,71	VII-21	
14008			nevyznačený lomový bod na hraničnej čiare				hraničná cesta	48,85555680	17,66026104		12,50	VII-21	
14009			nevyznačený lomový bod na hraničnej čiare				hraničná cesta	48,85560024	17,66010386		14,50	VII-21	
14010			nevyznačený lomový bod na hraničnej čiare				hraničná cesta	48,85567646	17,65994351		7,82	VII-21	
14011			nevyznačený lomový bod na hraničnej čiare				hraničná cesta	48,85570350	17,65984506		10,16	VII-21	
15001			nevyznačený lomový bod na hraničnej čiare				hraničná cesta	48,85573080	17,65971292		4,61	VII-21	
	15	S	hlavný hraničný znak osadený na slovenskom území	kamenný medzník	kamenná platňa			48,85570271	17,65970916	882,92		VII-21	
15002			nevyznačený lomový bod na hraničnej čiare				hraničná cesta	48,85573825	17,65965107		28,49	VII-21	
15003			nevyznačený lomový bod na hraničnej čiare				hraničná cesta	48,85575847	17,65926395		1,52	VII-21	
15004			nevyznačený lomový bod na hraničnej čiare				hraničná cesta	48,85575586	17,65924365		19,36	VII-21	
15005			nevyznačený lomový bod na hraničnej čiare				hraničná cesta	48,85575935	17,65897992		19,69	VII-21	
15006			nevyznačený lomový bod na hraničnej čiare				hraničná cesta	48,85577902	17,65871320		20,74	VII-21	
15007			nevyznačený lomový bod na hraničnej čiare				hraničná cesta	48,85579549	17,65843160		10,17	VII-21	
15008			nevyznačený lomový bod na hraničnej čiare				hraničná cesta	48,85579393	17,65829302		22,43	VII-21	
	15/1	C	medziľahlý hraničný znak osadený na českom území	kamenný medzník	kamenná platňa			48,85581199	17,65824271	875,98		VII-21	

POPIS ŠTÁTNEJ HRANICE A ZOZNAM SÚRADNÍC A VÝŠOK

Číslo hraničného bodu	Číslo hraničného znaku na nepriamom vyznačení	Iniciála	Popis vyznačenia	Stabilizácia povrchová	Stabilizácia podzemná	Druh ochrany	Popis priebehu štátnej hranice po nasledujúci hraničný bod	φ ETRS89 (°)	λ ETRS89 (°)	h_{el} výška nad elipsoidom (m)	Vzdialenosť po nasledujúci hraničný bod	Číslo hraničnej mapy	Poznámky
1	2	3	4	5	6	7	8	9	10	11	12	13	14
15009			nevyznačený lomový bod na hraničnej čiare				hraničná cesta	48,85577387	17,65798884		19,53	VII-21	
15010			nevyznačený lomový bod na hraničnej čiare				hraničná cesta	48,85576414	17,65772303		20,33	VII-21	
15011			nevyznačený lomový bod na hraničnej čiare				hraničná cesta	48,85576654	17,65744603		29,69	VII-21	
15012			nevyznačený lomový bod na hraničnej čiare				hraničná cesta	48,85575236	17,65704191		21,95	VII-21	
	15/2	S	medziľahlý hraničný znak osadený na slovenskom území	kamenný medzník	kamenná platňa			48,85572973	17,65700125	873,12		VII-21	
15013			nevyznačený lomový bod na hraničnej čiare				hraničná cesta	48,85575483	17,65674274		23,78	VII-21	
15014			nevyznačený lomový bod na hraničnej čiare				hraničná cesta	48,85577690	17,65642037		7,72	VII-21	
15015			nevyznačený lomový bod na hraničnej čiare				hraničná cesta	48,85578724	17,65631636		14,52	VII-21	
15016			nevyznačený lomový bod na hraničnej čiare				hraničná cesta	48,85578886	17,65611846		31,31	VII-21	
	15/3	C	medziľahlý hraničný znak osadený na českom území	kamenný medzník	kamenná platňa			48,85579671	17,65588660	869,82		VII-21	
15017			nevyznačený lomový bod na hraničnej čiare				hraničná cesta	48,85576453	17,65569334		23,01	VII-21	
15018			nevyznačený lomový bod na hraničnej čiare				hraničná cesta	48,85577633	17,65538024		31,53	VII-21	
15019			nevyznačený lomový bod na hraničnej čiare				hraničná cesta	48,85575890	17,65495139		14,87	VII-21	
15020			nevyznačený lomový bod na hraničnej čiare				hraničná cesta	48,85576059	17,65474870		8,78	VII-21	
	15/4	S	medziľahlý hraničný znak osadený na slovenskom území	kamenný medzník	kamenná platňa			48,85573303	17,65475268	868,86		VII-21	
15021			nevyznačený lomový bod na hraničnej čiare				hraničná cesta	48,85575184	17,65462976		9,16	VII-21	
15022			nevyznačený lomový bod na hraničnej čiare				hraničná cesta	48,85571959	17,65451486		22,01	VII-21	
15023			nevyznačený lomový bod na hraničnej čiare				hraničná cesta	48,85564218	17,65423871		22,30	VII-21	

POPIS ŠTÁTNEJ HRANICE A ZOZNAM SÚRADNÍC A VÝŠOK

Číslo hraničného bodu	Číslo hraničného znaku na nepriamom vyznačení	Iniciála	Popis vyznačenia	Stabilizácia povrchová	Stabilizácia podzemná	Druh ochrany	Popis priebehu štátnej hranice po nasledujúci hraničný bod	φ ETRS89 (°)	λ ETRS89 (°)	h_{el} výška nad elipsoidom (m)	Vzdialenosť po nasledujúci hraničný bod	Číslo hraničnej mapy	Poznámky
1	2	3	4	5	6	7	8	9	10	11	12	13	14
15024			nevyznačený lomový bod na hraničnej čiare				hraničná cesta	48,85556166	17,65396041		13,19	VII-21	
15025			nevyznačený lomový bod na hraničnej čiare				hraničná cesta	48,85552013	17,65379208		14,89	VII-21	
	15/5	C	medziľahlý hraničný znak osadený na českom území	kamenný medzník	kamenná platňa			48,85555390	17,65377869	870,03		VII-21	
15026			nevyznačený lomový bod na hraničnej čiare				hraničná cesta	48,85548854	17,65359482		19,37	VII-21	
15027			nevyznačený lomový bod na hraničnej čiare				hraničná cesta	48,85545155	17,65333686		15,00	VII-21	
15028			nevyznačený lomový bod na hraničnej čiare				hraničná cesta	48,85543452	17,65313410		23,63	VII-21	
	15/6	S	medziľahlý hraničný znak osadený na slovenskom území	kamenný medzník	kamenná platňa			48,85539413	17,65304355	872,36		VII-21	
15029			nevyznačený lomový bod na hraničnej čiare				hraničná cesta	48,85539828	17,65281677		9,27	VII-21	
15030			nevyznačený lomový bod na hraničnej čiare				hraničná cesta	48,85536924	17,65269840		14,66	VII-21	
15031			nevyznačený lomový bod na hraničnej čiare				hraničná cesta	48,85532171	17,65251204		12,79	VII-21	
15032			nevyznačený lomový bod na hraničnej čiare				hraničná cesta	48,85529659	17,65234191		17,50	VII-21	
15033			nevyznačený lomový bod na hraničnej čiare				hraničná cesta	48,85527861	17,65210493		9,00	VII-21	
15034			nevyznačený lomový bod na hraničnej čiare				hraničná cesta	48,85526308	17,65198449		3,45	VII-21	
15035			nevyznačený lomový bod na hraničnej čiare				hraničná cesta	48,85525030	17,65194169		11,97	VII-21	
	15/7	C	medziľahlý hraničný znak osadený na českom území	kamenný medzník	kamenná platňa			48,85527333	17,65193134	873,59		VII-21	
15036			nevyznačený lomový bod na hraničnej čiare				hraničná cesta	48,85520481	17,65179392		16,23	VII-21	
15037			nevyznačený lomový bod na hraničnej čiare				hraničná cesta	48,85511410	17,65162056		12,39	VII-21	
15038			nevyznačený lomový bod na hraničnej čiare				hraničná cesta	48,85505412	17,65147828		10,49	VII-21	

POPIS ŠTÁTNEJ HRANICE A ZOZNAM SÚRADNÍC A VÝŠOK

Číslo hraničného bodu	Číslo hraničného znaku na nepriamom vyznačení	Iniciála	Popis vyznačenia	Stabilizácia povrchová	Stabilizácia podzemná	Druh ochrany	Popis priebehu štátnej hranice po nasledujúci hraničný bod	φ ETRS89 (°)	λ ETRS89 (°)	h_{el} výška nad elipsoidom (m)	Vzdialenosť po nasledujúci hraničný bod	Číslo hraničnej mapy	Poznámky
1	2	3	4	5	6	7	8	9	10	11	12	13	14
15039			nevyznačený lomový bod na hraničnej čiare				hraničná cesta	48,85501418	17,65134873		14,17	VII-21	
15040			nevyznačený lomový bod na hraničnej čiare				hraničná cesta	48,85496865	17,65116838		3,64	VII-21	
15041			nevyznačený lomový bod na hraničnej čiare				hraničná cesta	48,85495466	17,65112357		16,30	VII-21	
	15/8	S	medziľahlý hraničný znak osadený na slovenskom území	kamenný medzník	kamenná platňa			48,85492340	17,65114683	875,77		VII-21	
15042			nevyznačený lomový bod na hraničnej čiare				hraničná cesta	48,85490823	17,65091282		17,65	VII-21	
15043			nevyznačený lomový bod na hraničnej čiare				hraničná cesta	48,85486450	17,65068157		17,70	VII-22	
15044			nevyznačený lomový bod na hraničnej čiare				hraničná cesta	48,85482424	17,65044817		21,59	VII-22	
15045			nevyznačený lomový bod na hraničnej čiare				hraničná cesta	48,85479354	17,65015770		15,02	VII-22	
	15/9	C	medziľahlý hraničný znak osadený na českom území	kamenný medzník	kamenná platňa			48,85481004	17,65015458	878,05		VII-22	
15046			nevyznačený lomový bod na hraničnej čiare				hraničná cesta	48,85475129	17,64996334		6,83	VII-22	
15047			nevyznačený lomový bod na hraničnej čiare				hraničná cesta	48,85472562	17,64987885		9,95	VII-22	
15048			nevyznačený lomový bod na hraničnej čiare				hraničná cesta	48,85468341	17,64975935		11,41	VII-22	
15049			nevyznačený lomový bod na hraničnej čiare				hraničná cesta	48,85462880	17,64962766		5,18	VII-22	
15050			nevyznačený lomový bod na hraničnej čiare				hraničná cesta	48,85460064	17,64957145		12,15	VII-22	
15051			nevyznačený lomový bod na hraničnej čiare				hraničná cesta	48,85453109	17,64944368		9,24	VII-22	
	15/10	S	medziľahlý hraničný znak osadený na slovenskom území	kamenný medzník	kamenná platňa			48,85451167	17,64946430	879,94		VII-22	
15052			nevyznačený lomový bod na hraničnej čiare				hraničná cesta	48,85448382	17,64934010		12,30	VII-22	
15053			nevyznačený lomový bod na hraničnej čiare				hraničná cesta	48,85443439	17,64919015		13,47	VII-22	

POPIS ŠTÁTNEJ HRANICE A ZOZNAM SÚRADNÍC A VÝŠOK

Číslo hraničného bodu	Číslo hraničného znaku na nepriamom vyznačení	Iniciála	Popis vyznačenia	Stabilizácia povrchová	Stabilizácia podzemná	Druh ochrany	Popis priebehu štátnej hranice po nasledujúci hraničný bod	φ ETRS89 (°)	λ ETRS89 (°)	h_{el} výška nad elipsoidom (m)	Vzdialenosť po nasledujúci hraničný bod	Číslo hraničnej mapy	Poznámky
1	2	3	4	5	6	7	8	9	10	11	12	13	14
15054			nevyznačený lomový bod na hraničnej čiare				hraničná cesta	48,85438158	17,64902495		16,84	VII-22	
15055			nevyznačený lomový bod na hraničnej čiare				hraničná cesta	48,85431804	17,64881665		5,21	VII-22	
	15/11	C	medziľahlý hraničný znak osadený na českom území	kamenný medzník	kamenná platňa			48,85433982	17,64880278	881,49		VII-22	
15056			nevyznačený lomový bod na hraničnej čiare				hraničná cesta	48,85429988	17,64875121		18,02	VII-22	
15057			nevyznačený lomový bod na hraničnej čiare				hraničná cesta	48,85425380	17,64851577		10,42	VII-22	
15058			nevyznačený lomový bod na hraničnej čiare				hraničná cesta	48,85422788	17,64837931		17,87	VII-22	
15059			nevyznačený lomový bod na hraničnej čiare				hraničná cesta	48,85419154	17,64814208		3,32	VII-22	
15060			nevyznačený lomový bod na hraničnej čiare				hraničná cesta	48,85419471	17,64809714		6,95	VII-22	
	15/12	S	medziľahlý hraničný znak osadený na slovenskom území	kamenný medzník	kamenná platňa			48,85416797	17,64805981	884,05		VII-22	
15061			nevyznačený lomový bod na hraničnej čiare				hraničná cesta	48,85420314	17,64800326		13,92	VII-22	
15062			nevyznačený lomový bod na hraničnej čiare				hraničná cesta	48,85421899	17,64781511		15,44	VII-22	
15063			nevyznačený lomový bod na hraničnej čiare				hraničná cesta	48,85422552	17,64760488		26,22	VII-22	
15064			nevyznačený lomový bod na hraničnej čiare				hraničná cesta	48,85422190	17,64724757		20,72	VII-22	
15065			nevyznačený lomový bod na hraničnej čiare				hraničná cesta	48,85425787	17,64697045		2,63	VII-22	
	15/13	C	medziľahlý hraničný znak osadený na českom území	kamenný medzník	kamenná platňa			48,85428034	17,64698085	881,85		VII-22	
15066			nevyznačený lomový bod na hraničnej čiare				hraničná cesta	48,85426255	17,64693529		21,71	VII-22	
	16	S	hlavný hraničný znak osadený na slovenskom území	kamenný medzník	kamenná platňa			48,85424396	17,64689118	882,16		VII-22	
16001			nevyznačený lomový bod na hraničnej čiare				hraničná cesta	48,85428885	17,64664215		38,88	VII-22	

POPIS ŠTÁTNEJ HRANICE A ZOZNAM SÚRADNÍC A VÝŠOK

Číslo hraničného bodu	Číslo hraničného znaku na nepriamom vyznačení	Iniciála	Popis vyznačenia	Stabilizácia povrchová	Stabilizácia podzemná	Druh ochrany	Popis priebehu štátnej hranice po nasledujúci hraničný bod	φ ETRS89 (°)	λ ETRS89 (°)	h_{el} výška nad elipsoidom (m)	Vzdialenosť po nasledujúci hraničný bod	Číslo hraničnej mapy	Poznámky
1	2	3	4	5	6	7	8	9	10	11	12	13	14
	16/1	C	medziľahlý hraničný znak osadený na českom území	kamenný medzník	kamenná platňa			48,85431638	17,64665115	879,77		VII-22	
16002			nevyznačený lomový bod na hraničnej čiare				hraničná cesta	48,85441548	17,64614825		16,26	VII-22	
16003			nevyznačený lomový bod na hraničnej čiare				hraničná cesta	48,85447828	17,64594819		14,87	VII-22	
16004			nevyznačený lomový bod na hraničnej čiare				hraničná cesta	48,85453497	17,64576460		18,14	VII-22	
16005			nevyznačený lomový bod na hraničnej čiare				hraničná cesta	48,85458846	17,64553110		7,27	VII-22	
16006			nevyznačený lomový bod na hraničnej čiare				hraničná cesta	48,85461744	17,64544222		8,83	VII-22	
	16/2	S	medziľahlý hraničný znak osadený na slovenskom území	kamenný medzník	kamenná platňa			48,85458525	17,64542210	865,32		VII-22	
16007			nevyznačený lomový bod na hraničnej čiare				hraničná cesta	48,85464887	17,64533178		5,01	VII-22	
16008			nevyznačený lomový bod na hraničnej čiare				hraničná cesta	48,85466308	17,64526692		15,73	VII-22	
16009			nevyznačený lomový bod na hraničnej čiare				hraničná cesta	48,85468194	17,64505452		11,38	VII-22	
16010			nevyznačený lomový bod na hraničnej čiare				hraničná cesta	48,85469404	17,64490057		22,35	VII-22	
16011			nevyznačený lomový bod na hraničnej čiare				hraničná cesta	48,85472059	17,64459864		17,64	VII-22	
	16/3	C	medziľahlý hraničný znak osadený na českom území	kamenný medzník	kamenná platňa			48,85475517	17,64460785	851,85		VII-22	
16012			nevyznačený lomový bod na hraničnej čiare				hraničná cesta	48,85472751	17,64435851		24,71	VII-22	
16013			nevyznačený lomový bod na hraničnej čiare				hraničná cesta	48,85472193	17,64402188		13,73	VII-22	
16014			nevyznačený lomový bod na hraničnej čiare				hraničná cesta	48,85471230	17,64383531		15,66	VII-22	
16015			nevyznačený lomový bod na hraničnej čiare				hraničná cesta	48,85469568	17,64362332		34,44	VII-22	
16016			nevyznačený lomový bod na hraničnej čiare				hraničná cesta	48,85467592	17,64315498		96,43	VII-22	

POPIS ŠTÁTNEJ HRANICE A ZOZNAM SÚRADNÍC A VÝŠOK

Číslo hraničného bodu	Číslo hraničného znaku na nepriamom vyznačení	Iniciála	Popis vyznačenia	Stabilizácia povrchová	Stabilizácia podzemná	Druh ochrany	Popis priebehu štátnej hranice po nasledujúci hraničný bod	φ ETRS89 (°)	λ ETRS89 (°)	h_{el} výška nad elipsoidom (m)	Vzdialenosť po nasledujúci hraničný bod	Číslo hraničnej mapy	Poznámky
1	2	3	4	5	6	7	8	9	10	11	12	13	14
	16/4	S	medziľahlý hraničný znak osadený na slovenskom území	kamenný medzník	kamenná platňa			48,85464938	17,64315760	829,43		VII-22	
16017			nevyznačený lomový bod na hraničnej čiare				hraničná cesta	48,85465081	17,64184131		9,80	VII-22	
	16/5	C	medziľahlý hraničný znak osadený na českom území	kamenný medzník	kamenná platňa			48,85467638	17,64188918	816,55		VII-22	
16018			nevyznačený lomový bod na hraničnej čiare				hraničná cesta	48,85465333	17,64170776		25,81	VII-22	
16019			nevyznačený lomový bod na hraničnej čiare				hraničná cesta	48,85466661	17,64135653		22,56	VII-22	
16020			nevyznačený lomový bod na hraničnej čiare				hraničná cesta	48,85467467	17,64104929		18,48	VII-22	
16021			nevyznačený lomový bod na hraničnej čiare				hraničná cesta	48,85468759	17,64079818		20,58	VII-22	
16022			nevyznačený lomový bod na hraničnej čiare				hraničná cesta	48,85471101	17,64051996		19,48	VII-22	
	16/6	S	medziľahlý hraničný znak osadený na slovenskom území	kamenný medzník	kamenná platňa			48,85468012	17,64051280	810,48		VII-22	
16023			nevyznačený lomový bod na hraničnej čiare				hraničná cesta	48,85476204	17,64026599		16,07	VII-23	
16024			nevyznačený lomový bod na hraničnej čiare				hraničná cesta	48,85479992	17,64005469		21,84	VII-23	
16025			nevyznačený lomový bod na hraničnej čiare				hraničná cesta	48,85485141	17,63976740		23,25	VII-23	
16026			nevyznačený lomový bod na hraničnej čiare				hraničná cesta	48,85490357	17,63946057		13,11	VII-23	
	16/7	C	medziľahlý hraničný znak osadený na českom území	kamenný medzník	kamenná platňa			48,85493515	17,63947308	810,77		VII-23	
16027			nevyznačený lomový bod na hraničnej čiare				hraničná cesta	48,85493857	17,63928993		17,72	VII-23	
16028			nevyznačený lomový bod na hraničnej čiare				hraničná cesta	48,85498413	17,63905850		18,35	VII-23	
16029			nevyznačený lomový bod na hraničnej čiare				hraničná cesta	48,85503341	17,63881984		22,29	VII-23	
16030			nevyznačený lomový bod na hraničnej čiare				hraničná cesta	48,85509117	17,63852891		35,55	VII-23	

POPIS ŠTÁTNEJ HRANICE A ZOZNAM SÚRADNÍC A VÝŠOK

Číslo hraničného bodu	Číslo hraničného znaku na nepriamom vyznačení	Iniciála	Popis vyznačenia	Stabilizácia povrchová	Stabilizácia podzemná	Druh ochrany	Popis priebehu štátnej hranice po nasledujúci hraničný bod	φ ETRS89 (°)	λ ETRS89 (°)	h_{el} výška nad elipsoidom (m)	Vzdialenosť po nasledujúci hraničný bod	Číslo hraničnej mapy	Poznámky
1	2	3	4	5	6	7	8	9	10	11	12	13	14
16031			nevyznačený lomový bod na hraničnej čiare				hraničná cesta	48,85517562	17,63806167		7,36	VII-23	
	16/8	S	medziľahlý hraničný znak osadený na slovenskom území	kamenný medzník	kamenná platňa			48,85515149	17,63805888	808,50		VII-23	
16032			nevyznačený lomový bod na hraničnej čiare				hraničná cesta	48,85517995	17,63796153		13,21	VII-23	
16033			nevyznačený lomový bod na hraničnej čiare				hraničná cesta	48,85518048	17,63778145		24,39	VII-23	
16034			nevyznačený lomový bod na hraničnej čiare				hraničná cesta	48,85515942	17,63745059		21,23	VII-23	
16035			nevyznačený lomový bod na hraničnej čiare				hraničná cesta	48,85515397	17,63716144		25,59	VII-23	
16036			nevyznačený lomový bod na hraničnej čiare				hraničná cesta	48,85513503	17,63681385		20,76	VII-23	
	16/9	C	medziľahlý hraničný znak osadený na českom území	kamenný medzník	kamenná platňa			48,85515616	17,63681116	811,25		VII-23	
16037			nevyznačený lomový bod na hraničnej čiare				hraničná cesta	48,85510882	17,63653369		18,42	VII-23	
16038			nevyznačený lomový bod na hraničnej čiare				hraničná cesta	48,85508050	17,63628641		27,75	VII-23	
16039			nevyznačený lomový bod na hraničnej čiare				hraničná cesta	48,85505346	17,63591042		29,08	VII-23	
16040			nevyznačený lomový bod na hraničnej čiare				hraničná cesta	48,85503373	17,63551530		34,30	VII-23	
	16/10	S	medziľahlý hraničný znak osadený na slovenskom území	kamenný medzník	kamenná platňa			48,85501279	17,63551767	810,96		VII-23	
16041			nevyznačený lomový bod na hraničnej čiare				hraničná cesta	48,85500858	17,63504937		29,84	VII-23	
16042			nevyznačený lomový bod na hraničnej čiare				hraničná cesta	48,85498596	17,63464413		25,75	VII-23	
16043			nevyznačený lomový bod na hraničnej čiare				hraničná cesta	48,85496966	17,63429411		28,65	VII-23	
	16/11	C	medziľahlý hraničný znak osadený na českom území	kamenný medzník	kamenná platňa			48,85499735	17,63428843	813,17		VII-23	
16044			nevyznačený lomový bod na hraničnej čiare				hraničná cesta	48,85495736	17,63390409		33,64	VII-24	

POPIS ŠTÁTNEJ HRANICE A ZOZNAM SÚRADNÍC A VÝŠOK

Číslo hraničného bodu	Číslo hraničného znaku na nepriamom vyznačení	Iniciála	Popis vyznačenia	Stabilizácia povrchová	Stabilizácia podzemná	Druh ochrany	Popis priebehu štátnej hranice po nasledujúci hraničný bod	φ ETRS89 (°)	λ ETRS89 (°)	h_{el} výška nad elipsoidom (m)	Vzdialenosť po nasledujúci hraničný bod	Číslo hraničnej mapy	Poznámky
1	2	3	4	5	6	7	8	9	10	11	12	13	14
16045			nevyznačený lomový bod na hraničnej čiare				hraničná cesta	48,85493574	17,63344683		19,50	VII-24	
16046			nevyznačený lomový bod na hraničnej čiare				hraničná cesta	48,85492418	17,63318169		8,08	VII-24	
16047			nevyznačený lomový bod na hraničnej čiare				hraničná cesta	48,85490898	17,63307394		7,17	VII-24	
17001			nevyznačený lomový bod na hraničnej čiare				hraničná cesta	48,85488971	17,63298074		11,11	VII-24	
	17	S	hlavný hraničný znak osadený na slovenskom území	kamenný medzník	kamenná platňa			48,85487415	17,63300740	821,70		VII-24	
17002			nevyznačený lomový bod na hraničnej čiare				hraničná cesta	48,85484669	17,63284412		5,11	VII-24	
17003			nevyznačený lomový bod na hraničnej čiare				hraničná cesta	48,85481302	17,63279679		21,56	VII-24	
17004			nevyznačený lomový bod na hraničnej čiare				hraničná cesta	48,85469186	17,63256732		60,11	VII-24	
17005			nevyznačený lomový bod na hraničnej čiare				hraničná cesta	48,85434360	17,63194080		15,45	VII-24	
	17/1	C	medziľahlý hraničný znak osadený na českom území	kamenný medzník	kamenná platňa			48,85436755	17,63190856	812,20		VII-24	
17006			nevyznačený lomový bod na hraničnej čiare				hraničná cesta	48,85425058	17,63178438		33,37	VII-24	
17007			nevyznačený lomový bod na hraničnej čiare				hraničná cesta	48,85406078	17,63143210		32,95	VII-24	
17008			nevyznačený lomový bod na hraničnej čiare				hraničná cesta	48,85387997	17,63107634		27,11	VII-24	
17009			nevyznačený lomový bod na hraničnej čiare				hraničná cesta	48,85372230	17,63079448		29,89	VII-24	
	17/2	S	medziľahlý hraničný znak osadený na slovenskom území	kamenný medzník	kamenná platňa			48,85370454	17,63081927	805,48		VII-24	
17010			nevyznačený lomový bod na hraničnej čiare				hraničná cesta	48,85354345	17,63049033		2,56	VII-24	
17011			nevyznačený lomový bod na hraničnej čiare				hraničná cesta	48,85352653	17,63046661		25,58	VII-24	
	17/2A	C	doplňujúci hraničný znak osadený na českom území	kamenný medzník	kamenná platňa			48,85345566	17,63029888	805,28		VII-24	

POPIS ŠTÁTNEJ HRANICE A ZOZNAM SÚRADNÍC A VÝŠOK

Číslo hraničného bodu	Číslo hraničného znaku na nepriamom vyznačení	Iniciála	Popis vyznačenia	Stabilizácia povrchová	Stabilizácia podzemná	Druh ochrany	Popis priebehu štátnej hranice po nasledujúci hraničný bod	φ ETRS89 (°)	λ ETRS89 (°)	h_{el} výška nad elipsoidom (m)	Vzdialenosť po nasledujúci hraničný bod	Číslo hraničnej mapy	Poznámky
1	2	3	4	5	6	7	8	9	10	11	12	13	14
17012			nevyznačený lomový bod na hraničnej čiare				hraničná cesta	48,85337286	17,63020717		9,60	VII-24	
17013			nevyznačený lomový bod na hraničnej čiare				hraničná cesta	48,85331940	17,63010449		20,89	VII-24	
	17/2B	S	doplňujúci hraničný znak osadený na slovenskom území	kamenný medzník	kamenná platňa			48,85321581	17,63000018	805,74		VII-24	
17014			nevyznačený lomový bod na hraničnej čiare				hraničná cesta	48,85319450	17,62989186		29,57	VII-24	
17015			nevyznačený lomový bod na hraničnej čiare				hraničná cesta	48,85302216	17,62958501		20,23	VII-24	
	17/3	C	medziľahlý hraničný znak osadený na českom území	kamenný medzník	kamenná platňa			48,85304431	17,62955906	806,22		VII-24	
17016			nevyznačený lomový bod na hraničnej čiare				hraničná cesta	48,85291158	17,62936608		26,12	VII-24	
17017			nevyznačený lomový bod na hraničnej čiare				hraničná cesta	48,85275736	17,62909756		27,89	VII-24	
17018			nevyznačený lomový bod na hraničnej čiare				hraničná cesta	48,85259804	17,62880404		23,73	VII-24	
17019			nevyznačený lomový bod na hraničnej čiare				hraničná cesta	48,85245365	17,62856587		20,70	VII-24	
17020			nevyznačený lomový bod na hraničnej čiare				hraničná cesta	48,85232587	17,62836078		27,08	VII-24	
	17/4	S	medziľahlý hraničný znak osadený na slovenskom území	kamenný medzník	kamenná platňa			48,85230545	17,62839103	810,47		VII-24	
17021			nevyznačený lomový bod na hraničnej čiare				hraničná cesta	48,85216163	17,62808822		24,53	VII-24	
17022			nevyznačený lomový bod na hraničnej čiare				hraničná cesta	48,85200817	17,62784807		28,09	VII-24	
17023			nevyznačený lomový bod na hraničnej čiare				hraničná cesta	48,85182819	17,62757941		24,28	VII-24	
17024			nevyznačený lomový bod na hraničnej čiare				hraničná cesta	48,85167964	17,62733692		19,08	VII-24	
17025			nevyznačený lomový bod na hraničnej čiare				hraničná cesta	48,85156197	17,62714763		27,24	VII-24	
	17/5	C	medziľahlý hraničný znak osadený na českom území	kamenný medzník	kamenná platňa			48,85158226	17,62711964	818,18		VII-24	

POPIS ŠTÁTNEJ HRANICE A ZOZNAM SÚRADNÍC A VÝŠOK

Číslo hraničného bodu	Číslo hraničného znaku na nepriamom vyznačení	Iniciála	Popis vyznačenia	Stabilizácia povrchová	Stabilizácia podzemná	Druh ochrany	Popis priebehu štátnej hranice po nasledujúci hraničný bod	φ ETRS89 (°)	λ ETRS89 (°)	h_{el} výška nad elipsoidom (m)	Vzdialenosť po nasledujúci hraničný bod	Číslo hraničnej mapy	Poznámky
1	2	3	4	5	6	7	8	9	10	11	12	13	14
17026			nevyznačený lomový bod na hraničnej čiare				hraničná cesta	48,85139731	17,62687282		14,25	VII-24	
17027			nevyznačený lomový bod na hraničnej čiare				hraničná cesta	48,85130220	17,62674258		9,46	VII-25	
17028			nevyznačený lomový bod na hraničnej čiare				hraničná cesta	48,85124023	17,62665427		13,92	VII-25	
17029			nevyznačený lomový bod na hraničnej čiare				hraničná cesta	48,85114631	17,62652879		36,30	VII-25	
17030			nevyznačený lomový bod na hraničnej čiare				hraničná cesta	48,85088069	17,62624121		7,89	VII-25	
17031			nevyznačený lomový bod na hraničnej čiare				hraničná cesta	48,85082813	17,62616907		35,27	VII-25	
	17/6	S	medziľahlý hraničný znak osadený na slovenskom území	kamenný medzník	kamenná platňa			48,85080986	17,62620067	825,12		VII-25	
17032			nevyznačený lomový bod na hraničnej čiare				hraničná cesta	48,85058617	17,62585839		43,37	VII-25	
17033			nevyznačený lomový bod na hraničnej čiare				hraničná cesta	48,85029001	17,62547389		23,08	VII-25	
17034			nevyznačený lomový bod na hraničnej čiare				hraničná cesta	48,85012701	17,62527920		16,24	VII-25	
17035			nevyznačený lomový bod na hraničnej čiare				hraničná cesta	48,85001369	17,62513967		32,30	VII-25	
	17/7	C	medziľahlý hraničný znak osadený na českom území	kamenný medzník	kamenná platňa			48,85002788	17,62511530	835,15		VII-25	
17036			nevyznačený lomový bod na hraničnej čiare				hraničná cesta	48,84982748	17,62480184		33,30	VII-25	
17037			nevyznačený lomový bod na hraničnej čiare				hraničná cesta	48,84964472	17,62444245		27,25	VII-25	
17038			nevyznačený lomový bod na hraničnej čiare				hraničná cesta	48,84949292	17,62415089		32,32	VII-25	
17039			nevyznačený lomový bod na hraničnej čiare				hraničná cesta	48,84931964	17,62379726		12,52	VII-25	
17040			nevyznačený lomový bod na hraničnej čiare				hraničná cesta	48,84924968	17,62366356		20,94	VII-25	
	17/8	S	medziľahlý hraničný znak osadený na slovenskom území	kamenný medzník	kamenná platňa			48,84922556	17,62369123	849,90		VII-25	

POPIS ŠTÁTNEJ HRANICE A ZOZNAM SÚRADNÍC A VÝŠOK

Číslo hraničného bodu	Číslo hraničného znaku na nepriamom vyznačení	Iniciála	Popis vyznačenia	Stabilizácia povrchová	Stabilizácia podzemná	Druh ochrany	Popis priebehu štátnej hranice po nasledujúci hraničný bod	φ ETRS89 (°)	λ ETRS89 (°)	h_{el} výška nad elipsoidom (m)	Vzdialenosť po nasledujúci hraničný bod	Číslo hraničnej mapy	Poznámky
1	2	3	4	5	6	7	8	9	10	11	12	13	14
17041			nevyznačený lomový bod na hraničnej čiare				hraničná cesta	48,84910895	17,62347390		21,93	VII-25	
17042			nevyznačený lomový bod na hraničnej čiare				hraničná cesta	48,84895711	17,62328310		22,95	VII-25	
17043			nevyznačený lomový bod na hraničnej čiare				hraničná cesta	48,84879806	17,62308374		22,16	VII-25	
17044			nevyznačený lomový bod na hraničnej čiare				hraničná cesta	48,84865281	17,62287694		23,86	VII-25	
	17/9	C	medziľahlý hraničný znak osadený na českom území	kamenný medzník	kamenná platňa			48,84866940	17,62284936	851,26		VII-25	
17045			nevyznačený lomový bod na hraničnej čiare				hraničná cesta	48,84849474	17,62265705		43,09	VII-25	
17046			nevyznačený lomový bod na hraničnej čiare				hraničná cesta	48,84817534	17,62232451		24,65	VII-25	
17047			nevyznačený lomový bod na hraničnej čiare				hraničná cesta	48,84800040	17,62211813		27,18	VII-25	
17048			nevyznačený lomový bod na hraničnej čiare				hraničná cesta	48,84781156	17,62188295		34,25	VII-25	
	17/10	S	medziľahlý hraničný znak osadený na slovenskom území	kamenný medzník	kamenná platňa			48,84779304	17,62191106	853,38		VII-25	
17049			nevyznačený lomový bod na hraničnej čiare				hraničná cesta	48,84757137	17,62159080		29,64	VII-25	
17050			nevyznačený lomový bod na hraničnej čiare				hraničná cesta	48,84737509	17,62131755		55,36	VII-25	
	17/11	C	medziľahlý hraničný znak osadený na českom území	kamenný medzník	kamenná platňa			48,84723744	17,62109269	858,14		VII-25	
	17/12	S	medziľahlý hraničný znak osadený na slovenskom území	kamenný medzník	kamenná platňa			48,84696822	17,62088109	860,19		VII-26	koniec hraničnej cesty
17051			nevyznačený lomový bod na hraničnej čiare				priamka	48,84698085	17,62085683		36,31	VII-26	
	17/13	C	medziľahlý hraničný znak osadený na českom území	kamenný medzník	kamenná platňa			48,84699351	17,62082750	860,63		VII-26	koniec hraničnej cesty
18		C/S	hlavný hraničný znak osadený na hraničnej čiare	kamenný medzník			priamka	48,84673166	17,62053573	861,13	115,25	VII-26	pôvodná stabilizácia
18/1		C/S	medziľahlý hraničný znak osadený na hraničnej čiare	kamenný medzník	kamenná platňa		priamka	48,84570011	17,62068977	848,96	106,57	VII-26	

POPIS ŠTÁTNEJ HRANICE A ZOZNAM SÚRADNÍC A VÝŠOK

Číslo hraničného bodu	Číslo hraničného znaku na nepriamom vyznačení	Iniciála	Popis vyznačenia	Stabilizácia povrchová	Stabilizácia podzemná	Druh ochrany	Popis priebehu štátnej hranice po nasledujúci hraničný bod	φ ETRS89 (°)	λ ETRS89 (°)	h_{el} výška nad elipsoidom (m)	Vzdialenosť po nasledujúci hraničný bod	Číslo hraničnej mapy	Poznámky
1	2	3	4	5	6	7	8	9	10	11	12	13	14
18/2		C/S	medziľahlý hraničný znak osadený na hraničnej čiare	kamenný medzník	kamenná platňa		priamka	48,84474359	17,62077968	842,27	99,57	VII-26	
18/3		C/S	medziľahlý hraničný znak osadený na hraničnej čiare	kamenný medzník	kamenná platňa		priamka	48,84385002	17,62086808	836,90	109,54	VII-26	
18/4		C/S	medziľahlý hraničný znak osadený na hraničnej čiare	kamenný medzník	kamenná platňa		priamka	48,84286959	17,62101340	834,33	46,65	VII-26	
18/5		C/S	medziľahlý hraničný znak osadený na hraničnej čiare	kamenný medzník	kamenná platňa		priamka	48,84245170	17,62095684	834,35	47,67	VII-26	
19		C/S	hlavný hraničný znak osadený na hraničnej čiare	kamenný medzník			priamka	48,84202304	17,62094753	836,92	22,78	VII-26	pôvodná stabilizácia
19/1		C/S	medziľahlý hraničný znak osadený na hraničnej čiare	kamenný medzník	kamenná platňa		priamka	48,84201244	17,62063756	834,05	21,79	VII-26	
19/2		C/S	medziľahlý hraničný znak osadený na hraničnej čiare	kamenný medzník	kamenná platňa		priamka	48,84200178	17,62034102	830,12	29,89	VII-26	
19/3		C/S	medziľahlý hraničný znak osadený na hraničnej čiare	kamenný medzník	kamenná platňa		priamka	48,84197530	17,61993589	824,60	33,24	VII-26	
19/4		C/S	medziľahlý hraničný znak osadený na hraničnej čiare	kamenný medzník	kamenná platňa		priamka	48,84194642	17,61948512	816,76	46,26	VII-26	
19/5		C/S	medziľahlý hraničný znak osadený na hraničnej čiare	kamenný medzník	kamenná platňa		priamka	48,84190714	17,61885766	803,59	20,80	VII-26	
19/6		C/S	medziľahlý hraničný znak osadený na hraničnej čiare	kamenný medzník	kamenná platňa		priamka	48,84189023	17,61857542	796,38	76,62	VII-26	
19/7		C/S	medziľahlý hraničný znak osadený na hraničnej čiare	kamenný medzník	kamenná platňa		priamka	48,84183094	17,61753534	767,83	57,46	VII-27	
19/8		C/S	medziľahlý hraničný znak osadený na hraničnej čiare	kamenný medzník	kamenná platňa		priamka	48,84178503	17,61675569	745,91	27,72	VII-27	
19/9		C/S	medziľahlý hraničný znak osadený na hraničnej čiare	kamenný medzník	kamenná platňa		priamka	48,84176270	17,61637952	733,61	10,53	VII-27	
19/10		C/S	medziľahlý hraničný znak osadený na hraničnej čiare	kamenný medzník	kamenná platňa		priamka	48,84175296	17,61623681	727,93	7,89	VII-27	
19/11		C/S	medziľahlý hraničný znak osadený na hraničnej čiare	kamenný medzník	kamenná platňa		priamka	48,84174619	17,61612980	727,74	48,09	VII-27	
19/12		C/S	medziľahlý hraničný znak osadený na hraničnej čiare	kamenný medzník	kamenná platňa		priamka	48,84171250	17,61547663	707,46	63,68	VII-27	
19/13		C/S	medziľahlý hraničný znak osadený na hraničnej čiare	kamenný medzník	kamenná platňa		priamka	48,84166335	17,61461219	678,39	83,49	VII-27	

POPIS ŠTÁTNEJ HRANICE A ZOZNAM SÚRADNÍC A VÝŠOK

Číslo hraničného bodu	Číslo hraničného znaku na nepriamom vyznačení	Iniciála	Popis vyznačenia	Stabilizácia povrchová	Stabilizácia podzemná	Druh ochrany	Popis priebehu štátnej hranice po nasledujúci hraničný bod	φ ETRS89 (°)	λ ETRS89 (°)	h_{el} výška nad elipsoidom (m)	Vzdialenosť po nasledujúci hraničný bod	Číslo hraničnej mapy	Poznámky
1	2	3	4	5	6	7	8	9	10	11	12	13	14
19/14		C/S	medziľahlý hraničný znak osadený na hraničnej čiare	kamenný medzník	kamenná platňa		priamka	48,84159884	17,61347897	672,29	48,43	VII-27	
19/15		C/S	medziľahlý hraničný znak osadený na hraničnej čiare	kamenný medzník	kamenná platňa		priamka	48,84156305	17,61282131	673,79	39,95	VII-27	
20		C/S	hlavný hraničný znak osadený na hraničnej čiare	kamenný medzník	kamenná platňa		priamka	48,84153321	17,61227899	672,78	79,15	VII-27	
20/1		C/S	medziľahlý hraničný znak osadený na hraničnej čiare	kamenný medzník	kamenná platňa		priamka	48,84148060	17,61120360	661,49	42,57	VII-27	
20/2		C/S	medziľahlý hraničný znak osadený na hraničnej čiare	kamenný medzník	kamenná platňa		priamka	48,84145318	17,61062508	653,28	76,64	VII-27	
20/3		C/S	medziľahlý hraničný znak osadený na hraničnej čiare	kamenný medzník	kamenná platňa		priamka	48,84140133	17,60958379	634,56	31,19	VII-27	
20/4		C/S	medziľahlý hraničný znak osadený na hraničnej čiare	kamenný medzník	kamenná platňa		priamka	48,84137703	17,60916070	624,62	61,90	VII-27	
20/5		C/S	medziľahlý hraničný znak osadený na hraničnej čiare	kamenný medzník	kamenná platňa		priamka	48,84131905	17,60832189	638,15	56,76	VII-27	
20/6		C/S	medziľahlý hraničný znak osadený na hraničnej čiare	kamenný medzník	kamenná platňa		priamka	48,84127295	17,60755185	647,40	53,65	VII-28	
20/7		C/S	medziľahlý hraničný znak osadený na hraničnej čiare	kamenný medzník	kamenná platňa		priamka	48,84122929	17,60682375	665,12	32,07	VII-28	
20/8		C/S	medziľahlý hraničný znak osadený na hraničnej čiare	kamenný medzník	kamenná platňa		priamka	48,84121114	17,60638787	674,94	50,14	VII-28	
20/9		C/S	medziľahlý hraničný znak osadený na hraničnej čiare	kamenný medzník	kamenná platňa		priamka	48,84116374	17,60570848	688,15	61,87	VII-28	
20/10		C/S	medziľahlý hraničný znak osadený na hraničnej čiare	kamenný medzník	kamenná platňa		priamka	48,84111150	17,60486940	701,27	61,29	VII-28	
20/11		C/S	medziľahlý hraničný znak osadený na hraničnej čiare	kamenný medzník	kamenná platňa		priamka	48,84106277	17,60403761	712,25	74,95	VII-28	
20/12		C/S	medziľahlý hraničný znak osadený na hraničnej čiare	kamenný medzník	kamenná platňa		priamka	48,84100281	17,60302062	722,50	27,87	VII-28	
20/13		C/S	medziľahlý hraničný znak osadený na hraničnej čiare	kamenný medzník	kamenná platňa		priamka	48,84098012	17,60264233	724,83	46,25	VII-28	
21		C/S	hlavný hraničný znak osadený na hraničnej čiare	kamenný medzník	kamenná platňa		priamka	48,84094174	17,60201502	727,03	12,92	VII-28	
	21/1	C	medziľahlý hraničný znak osadený na českom území	kamenný medzník	kamenná platňa			48,84091855	17,60183360	726,95		VII-28	začiatok hraničnej cesty

POPIS ŠTÁTNEJ HRANICE A ZOZNAM SÚRADNÍC A VÝŠOK

Číslo hraničného bodu	Číslo hraničného znaku na nepriamom vyznačení	Iniciála	Popis vyznačenia	Stabilizácia povrchová	Stabilizácia podzemná	Druh ochrany	Popis priebehu štátnej hranice po nasledujúci hraničný bod	φ ETRS89 (°)	λ ETRS89 (°)	h_{el} výška nad elipsoidom (m)	Vzdialenosť po nasledujúci hraničný bod	Číslo hraničnej mapy	Poznámky
1	2	3	4	5	6	7	8	9	10	11	12	13	14
21001			nevyznačený lomový bod na hraničnej čiare				hraničná cesta	48,84089811	17,60185181		6,57	VII-28	
	21/2	S	medziľahlý hraničný znak osadený na slovenskom území	kamenný medzník	kamenná platňa			48,84087651	17,60187057	726,71		VII-28	začiatok hraničnej cesty
21002			nevyznačený lomový bod na hraničnej čiare				hraničná cesta	48,84085491	17,60179082		60,02	VII-28	
21003			nevyznačený lomový bod na hraničnej čiare				hraničná cesta	48,84042856	17,60128935		23,83	VII-28	
	21/3	C	medziľahlý hraničný znak osadený na českom území	kamenný medzník	kamenná platňa			48,84042828	17,60126194	723,13		VII-28	
21004			nevyznačený lomový bod na hraničnej čiare				hraničná cesta	48,84024867	17,60111279		90,85	VII-28	
21005			nevyznačený lomový bod na hraničnej čiare				hraničná cesta	48,83958551	17,60038986		127,82	VII-28	
	21/4	S	medziľahlý hraničný znak osadený na slovenskom území	kamenný medzník	kamenná platňa			48,83954304	17,60038577	716,57		VII-28	
	21/5	C	medziľahlý hraničný znak osadený na českom území	kamenný medzník	kamenná platňa			48,83869420	17,59937686	715,36		VII-29	
21006			nevyznačený lomový bod na hraničnej čiare				hraničná cesta	48,83865329	17,59937089		70,71	VII-29	
21007			nevyznačený lomový bod na hraničnej čiare				hraničná cesta	48,83812827	17,59882740		42,71	VII-29	
	21/6	S	medziľahlý hraničný znak osadený na slovenskom území	kamenný medzník	kamenná platňa			48,83810753	17,59886591	717,32		VII-29	
21008			nevyznačený lomový bod na hraničnej čiare				hraničná cesta	48,83779281	17,59854391		64,74	VII-29	
	21/7	C	medziľahlý hraničný znak osadený na českom území	kamenný medzník	kamenná platňa			48,83730885	17,59803649	713,14		VII-29	koniec hraničnej cesty
21009			nevyznačený lomový bod na hraničnej čiare				priamka	48,83729965	17,59807508		60,16	VII-29	
	21/8	S	medziľahlý hraničný znak osadený na slovenskom území	kamenný medzník	kamenná platňa			48,83728885	17,59811518	713,00		VII-29	koniec hraničnej cesty
21/8A		C/S	doplňujúci hraničný znak osadený na hraničnej čiare	kamenný medzník	kamenná platňa		priamka	48,83677765	17,59785286	709,47	66,52	VII-29	
21/9		C/S	medziľahlý hraničný znak osadený na hraničnej čiare	kamenný medzník	kamenná platňa		priamka	48,83620288	17,59760544	704,67	70,10	VII-29	

POPIS ŠTÁTNEJ HRANICE A ZOZNAM SÚRADNÍC A VÝŠOK

Číslo hraničného bodu	Číslo hraničného znaku na nepriamom vyznačení	Iniciála	Popis vyznačenia	Stabilizácia povrchová	Stabilizácia podzemná	Druh ochrany	Popis priebehu štátnej hranice po nasledujúci hraničný bod	φ ETRS89 (°)	λ ETRS89 (°)	h_{el} výška nad elipsoidom (m)	Vzdialenosť po nasledujúci hraničný bod	Číslo hraničnej mapy	Poznámky
1	2	3	4	5	6	7	8	9	10	11	12	13	14
21/10		C/S	medziľahlý hraničný znak osadený na hraničnej čiare	kamenný medzník	kamenná platňa		priamka	48,83557265	17,59758453	700,55	46,92	VII-29	
21/11		C/S	medziľahlý hraničný znak osadený na hraničnej čiare	kamenný medzník	kamenná platňa		priamka	48,83515806	17,59746557	698,63	90,53	VII-29	
21/12		C/S	medziľahlý hraničný znak osadený na hraničnej čiare	kamenný medzník	kamenná platňa		priamka	48,83435792	17,59723729	692,30	68,86	VII-29	
21/12A		C/S	doplňujúci hraničný znak osadený na hraničnej čiare	kamenný medzník	kamenná platňa		priamka	48,83374732	17,59708125	687,55	72,80	VII-29	
21/13		C/S	medziľahlý hraničný znak osadený na hraničnej čiare	kamenný medzník	kamenná platňa		priamka	48,83310163	17,59691589	683,28	46,47	VII-29	
21/14		C/S	medziľahlý hraničný znak osadený na hraničnej čiare	kamenný medzník	kamenná platňa		priamka	48,83269370	17,59677942	681,52	62,04	VII-29	
22		C/S	hlavný hraničný znak osadený na hraničnej čiare	kamenný medzník	kamenná platňa		priamka	48,83214914	17,59659610	676,44	72,11	VII-29	
22/A		C/S	doplňujúci hraničný znak osadený na hraničnej čiare	kamenný medzník	kamenná platňa		priamka	48,83150494	17,59648335	670,44	59,02	VII-30	
22/1		C/S	medziľahlý hraničný znak osadený na hraničnej čiare	kamenný medzník	kamenná platňa		priamka	48,83097747	17,59639118	665,90	105,97	VII-30	
22/2		C/S	medziľahlý hraničný znak osadený na hraničnej čiare	kamenný medzník	kamenná platňa		priamka	48,83005241	17,59604489	661,95	106,15	VII-30	
22/3		C/S	medziľahlý hraničný znak osadený na hraničnej čiare	kamenný medzník	kamenná platňa		priamka	48,82912286	17,59571637	662,90	71,72	VII-30	
22/4		C/S	medziľahlý hraničný znak osadený na hraničnej čiare	kamenný medzník	kamenná platňa		priamka	48,82855588	17,59525048	664,22	73,47	VII-30	
22/5		C/S	medziľahlý hraničný znak osadený na hraničnej čiare	kamenný medzník	kamenná platňa		priamka	48,82808494	17,59454845	662,27	78,31	VII-30	
22/6		C/S	medziľahlý hraničný znak osadený na hraničnej čiare	kamenný medzník	kamenná platňa		priamka	48,82776234	17,59360029	658,12	112,57	VII-30	
22/7		C/S	medziľahlý hraničný znak osadený na hraničnej čiare	kamenný medzník	kamenná platňa		priamka	48,82711261	17,59242434	653,53	104,74	VII-31	
22/8		C/S	medziľahlý hraničný znak osadený na hraničnej čiare	kamenný medzník	kamenná platňa		priamka	48,82669810	17,59114328	654,14	81,26	VII-31	
22/9		C/S	medziľahlý hraničný znak osadený na hraničnej čiare	kamenný medzník	kamenná platňa		priamka	48,82617170	17,59037555	658,12	113,99	VII-31	
22/10		C/S	medziľahlý hraničný znak osadený na hraničnej čiare	kamenný medzník	kamenná platňa		priamka	48,82544580	17,58927918	668,33	40,78	VII-31	

POPIS ŠTÁTNEJ HRANICE A ZOZNAM SÚRADNÍC A VÝŠOK

Číslo hraničného bodu	Číslo hraničného znaku na nepriamom vyznačení	Iniciála	Popis vyznačenia	Stabilizácia povrchová	Stabilizácia podzemná	Druh ochrany	Popis priebehu štátnej hranice po nasledujúci hraničný bod	φ ETRS89 (°)	λ ETRS89 (°)	h_{el} výška nad elipsoidom (m)	Vzdialenosť po nasledujúci hraničný bod	Číslo hraničnej mapy	Poznámky
1	2	3	4	5	6	7	8	9	10	11	12	13	14
23		C/S	hlavný hraničný znak osadený na hraničnej čiare	kamenný medzník	kamenná platňa		priamka	48,82518605	17,58888710	671,41	48,77	VII-31	
	23/1	C	medziľahlý hraničný znak osadený na českom území	kamenný medzník	kamenná platňa			48,82519766	17,58822995	672,68		VII-31	začiatok hraničnej cesty
23001			nevyznačený lomový bod na hraničnej čiare				hraničná cesta	48,82517390	17,58822302		45,64	VII-31	
	23/2	S	medziľahlý hraničný znak osadený na slovenskom území	kamenný medzník	kamenná platňa			48,82514892	17,58821631	672,89		VII-31	začiatok hraničnej cesty
23002			nevyznačený lomový bod na hraničnej čiare				hraničná cesta	48,82532039	17,58764236		34,44	VII-31	
23003			nevyznačený lomový bod na hraničnej čiare				hraničná cesta	48,82542840	17,58720268		27,24	VII-31	
23004			nevyznačený lomový bod na hraničnej čiare				hraničná cesta	48,82549145	17,58684418		50,49	VII-31	
	23/3	C	medziľahlý hraničný znak osadený na českom území	kamenný medzník	kamenná platňa			48,82552796	17,58686596	670,61		VII-31	
23005			nevyznačený lomový bod na hraničnej čiare				hraničná cesta	48,82559958	17,58617627		27,76	VII-31	
23006			nevyznačený lomový bod na hraničnej čiare				hraničná cesta	48,82562648	17,58580039		31,53	VII-31	
23007			nevyznačený lomový bod na hraničnej čiare				hraničná cesta	48,82567031	17,58537610		17,86	VII-31	
23008			nevyznačený lomový bod na hraničnej čiare				hraničná cesta	48,82569067	17,58513483		40,89	VII-31	
	23/4	S	medziľahlý hraničný znak osadený na slovenskom území	kamenný medzník	kamenná platňa			48,82566278	17,58514700	670,52		VII-31	
23009			nevyznačený lomový bod na hraničnej čiare				hraničná cesta	48,82565139	17,58458104		33,82	VII-31	
23010			nevyznačený lomový bod na hraničnej čiare				hraničná cesta	48,82560795	17,58412513		26,54	VII-31	
23011			nevyznačený lomový bod na hraničnej čiare				hraničná cesta	48,82556139	17,58377064		24,40	VII-31	
23012			nevyznačený lomový bod na hraničnej čiare				hraničná cesta	48,82553017	17,58344171		36,37	VII-31	
	23/5	C	medziľahlý hraničný znak osadený na českom území	kamenný medzník	kamenná platňa			48,82555549	17,58342967	672,89		VII-31	

POPIS ŠTÁTNEJ HRANICE A ZOZNAM SÚRADNÍC A VÝŠOK

Číslo hraničného bodu	Číslo hraničného znaku na nepriamom vyznačení	Iniciála	Popis vyznačenia	Stabilizácia povrchová	Stabilizácia podzemná	Druh ochrany	Popis priebehu štátnej hranice po nasledujúci hraničný bod	φ ETRS89 (°)	λ ETRS89 (°)	h_{el} výška nad elipsoidom (m)	Vzdialenosť po nasledujúci hraničný bod	Číslo hraničnej mapy	Poznámky
1	2	3	4	5	6	7	8	9	10	11	12	13	14
23013			nevyznačený lomový bod na hraničnej čiare				hraničná cesta	48,82542344	17,58297344		24,62	VII-31	
23014			nevyznačený lomový bod na hraničnej čiare				hraničná cesta	48,82534861	17,58265791		18,46	VII-31	
23015			nevyznačený lomový bod na hraničnej čiare				hraničná cesta	48,82528098	17,58242836		34,92	VII-31	
	23/6	S	medziľahlý hraničný znak osadený na slovenskom území	kamenný medzník	kamenná platňa			48,82517195	17,58197884	677,68		VII-32	koniec hraničnej cesty
23016			nevyznačený lomový bod na hraničnej čiare				priamka	48,82519516	17,58197089		113,13	VII-32	
	23/7	C	medziľahlý hraničný znak osadený na českom území	kamenný medzník	kamenná platňa			48,82521732	17,58196328	677,78		VII-32	koniec hraničnej cesty
23/8		C/S	medziľahlý hraničný znak osadený na hraničnej čiare	kamenný medzník	kamenná platňa		priamka	48,82510755	17,58043594	684,93	73,66	VII-32	
23/9		C/S	medziľahlý hraničný znak osadený na hraničnej čiare	kamenný medzník	kamenná platňa		priamka	48,82485635	17,57950759	689,56	41,73	VII-32	
23/10		C/S	medziľahlý hraničný znak osadený na hraničnej čiare	kamenný medzník	kamenná platňa		priamka	48,82471313	17,57898233	690,61	76,91	VII-32	
23/11		C/S	medziľahlý hraničný znak osadený na hraničnej čiare	kamenný medzník	kamenná platňa		priamka	48,82473795	17,57793554	688,46	65,92	VII-32	
23/12		C/S	medziľahlý hraničný znak osadený na hraničnej čiare	kamenný medzník	kamenná platňa		priamka	48,82476012	17,57703770	685,19	39,09	VII-32	
24		C/S	hlavný hraničný znak osadený na hraničnej čiare	kamenný medzník	kamenná platňa		priamka	48,82451111	17,57666206	683,37	94,47	VII-32	
24/1		C/S	medziľahlý hraničný znak osadený na hraničnej čiare	kamenný medzník	kamenná platňa		priamka	48,82420049	17,57546443	677,87	88,39	VII-32	
24/2		C/S	medziľahlý hraničný znak osadený na hraničnej čiare	kamenný medzník	kamenná platňa		priamka	48,82407373	17,57427600	677,25	45,26	VII-32	
24/3		C/S	medziľahlý hraničný znak osadený na hraničnej čiare	kamenný medzník	kamenná platňa		priamka	48,82402343	17,57366431	678,10	40,59	VII-32	
24/4		C/S	medziľahlý hraničný znak osadený na hraničnej čiare	kamenný medzník	kamenná platňa		priamka	48,82397925	17,57311549	679,46	87,48	VII-32	
24/5		C/S	medziľahlý hraničný znak osadený na hraničnej čiare	kamenný medzník	kamenná platňa		priamka	48,82382173	17,57194820	685,08	59,93	VII-33	
24/6		C/S	medziľahlý hraničný znak osadený na hraničnej čiare	kamenný medzník	kamenná platňa		priamka	48,82371582	17,57114780	688,44	57,83	VII-33	

POPIS ŠTÁTNEJ HRANICE A ZOZNAM SÚRADNÍC A VÝŠOK

Číslo hraničného bodu	Číslo hraničného znaku na nepriamom vyznačení	Iniciála	Popis vyznačenia	Stabilizácia povrchová	Stabilizácia podzemná	Druh ochrany	Popis priebehu štátnej hranice po nasledujúci hraničný bod	φ ETRS89 (°)	λ ETRS89 (°)	h_{el} výška nad elipsoidom (m)	Vzdialenosť po nasledujúci hraničný bod	Číslo hraničnej mapy	Poznámky
1	2	3	4	5	6	7	8	9	10	11	12	13	14
24/7		C/S	medziľahlý hraničný znak osadený na hraničnej čiare	kamenný medzník	kamenná platňa		priamka	48,82377135	17,57036473	690,39	74,85	VII-33	
24/7A		C/S	doplňujúci hraničný znak osadený na hraničnej čiare	kamenný medzník	kamenná platňa		priamka	48,82416156	17,56953404	684,60	64,28	VII-33	
24/8		C/S	medziľahlý hraničný znak osadený na hraničnej čiare	kamenný medzník	kamenná platňa		priamka	48,82449710	17,56882096	683,31	58,11	VII-33	
24/8A		C/S	doplňujúci hraničný znak osadený na hraničnej čiare	kamenný medzník	kamenná platňa		priamka	48,82455228	17,56803396	679,41	94,63	VII-33	
24/9		C/S	medziľahlý hraničný znak osadený na hraničnej čiare	kamenný medzník	kamenná platňa		priamka	48,82464236	17,56675239	672,24	50,69	VII-33	
24/10		C/S	medziľahlý hraničný znak osadený na hraničnej čiare	kamenný medzník	kamenná platňa		priamka	48,82490445	17,56618725	668,99	109,42	VII-33	
24/11		C/S	medziľahlý hraničný znak osadený na hraničnej čiare	kamenný medzník	kamenná platňa		priamka	48,82535056	17,56485876	666,21	94,57	VII-34	
24/12		C/S	medziľahlý hraničný znak osadený na hraničnej čiare	kamenný medzník	kamenná platňa		priamka	48,82573059	17,56370629	669,03	52,42	VII-34	
25		C/S	hlavný hraničný znak osadený na hraničnej čiare	kamenný medzník	kamenná platňa		priamka	48,82590905	17,56304553	669,43	26,23	VII-34	
	25/1	S	medziľahlý hraničný znak osadený na slovenskom území	kamenný medzník	kamenná platňa			48,82605906	17,56277375	669,78		VII-34	začiatok hraničnej cesty
25001			nevyznačený lomový bod na hraničnej čiare				hraničná cesta	48,82607592	17,56279257		11,16	VII-34	
	25/2	C	medziľahlý hraničný znak osadený na českom území	kamenný medzník	kamenná platňa			48,82608943	17,56281136	669,66		VII-34	začiatok hraničnej cesty
25002			nevyznačený lomový bod na hraničnej čiare				hraničná cesta	48,82613465	17,56266929		14,17	VII-34	
25003			nevyznačený lomový bod na hraničnej čiare				hraničná cesta	48,82623668	17,56255372		18,17	VII-34	
	25/2A	S	doplňujúci hraničný znak osadený na slovenskom území	kamenný medzník	kamenná platňa			48,82625844	17,56248553	669,32		VII-34	
25004			nevyznačený lomový bod na hraničnej čiare				hraničná cesta	48,82635533	17,56238361		17,06	VII-34	
25005			nevyznačený lomový bod na hraničnej čiare				hraničná cesta	48,82645871	17,56221187		13,53	VII-34	
	25/2B	C	doplňujúci hraničný znak osadený na českom území	kamenný medzník	kamenná platňa			48,82651833	17,56217393	667,60		VII-34	

POPIS ŠTÁTNEJ HRANICE A ZOZNAM SÚRADNÍC A VÝŠOK

Číslo hraničného bodu	Číslo hraničného znaku na nepriamom vyznačení	Iniciála	Popis vyznačenia	Stabilizácia povrchová	Stabilizácia podzemná	Druh ochrany	Popis priebehu štátnej hranice po nasledujúci hraničný bod	φ ETRS89 (°)	λ ETRS89 (°)	h_{el} výška nad elipsoidom (m)	Vzdialenosť po nasledujúci hraničný bod	Číslo hraničnej mapy	Poznámky
1	2	3	4	5	6	7	8	9	10	11	12	13	14
25006			nevyznačený lomový bod na hraničnej čiare				hraničná cesta	48,82655086	17,56209142		18,42	VII-34	
25007			nevyznačený lomový bod na hraničnej čiare				hraničná cesta	48,82667227	17,56192065		21,06	VII-34	
	25/3	S	medziľahlý hraničný znak osadený na slovenskom území	kamenný medzník	kamenná platňa			48,82677810	17,56172565	666,18		VII-34	
25008			nevyznačený lomový bod na hraničnej čiare				hraničná cesta	48,82680982	17,56172345		4,67	VII-34	
25009			nevyznačený lomový bod na hraničnej čiare				hraničná cesta	48,82683673	17,56167455		23,33	VII-34	
25010			nevyznačený lomový bod na hraničnej čiare				hraničná cesta	48,82698740	17,56145342		9,33	VII-34	
25011			nevyznačený lomový bod na hraničnej čiare				hraničná cesta	48,82703725	17,56135126		24,51	VII-34	
	25/3A	C	doplňujúci hraničný znak osadený na českom území	kamenný medzník	kamenná platňa			48,82706932	17,56133357	662,95		VII-34	
25012			nevyznačený lomový bod na hraničnej čiare				hraničná cesta	48,82716009	17,56107410		19,95	VII-34	
	25/3B	S	doplňujúci hraničný znak osadený na slovenskom území	kamenný medzník	kamenná platňa			48,82723096	17,56086649	660,51		VII-34	
25013			nevyznačený lomový bod na hraničnej čiare				hraničná cesta	48,82726987	17,56085915		22,93	VII-34	
25014			nevyznačený lomový bod na hraničnej čiare				hraničná cesta	48,82739332	17,56060898		38,07	VII-34	
	25/4	C	medziľahlý hraničný znak osadený na českom území	kamenný medzník	kamenná platňa			48,82748776	17,56048294	658,35		VII-34	
25015			nevyznačený lomový bod na hraničnej čiare				hraničná cesta	48,82759000	17,56018445		19,19	VII-34	
25016			nevyznačený lomový bod na hraničnej čiare				hraničná cesta	48,82767820	17,55995976		29,59	VII-35	
	25/4A	S	doplňujúci hraničný znak osadený na slovenskom území	kamenný medzník	kamenná platňa			48,82764471	17,55993429	654,96		VII-35	
25017			nevyznačený lomový bod na hraničnej čiare				hraničná cesta	48,82778842	17,55959286		65,70	VII-35	
	25/4B	C	doplňujúci hraničný znak osadený na českom území	kamenný medzník	kamenná platňa			48,82793157	17,55930105	647,09		VII-35	

POPIS ŠTÁTNEJ HRANICE A ZOZNAM SÚRADNÍC A VÝŠOK

Číslo hraničného bodu	Číslo hraničného znaku na nepriamom vyznačení	Iniciála	Popis vyznačenia	Stabilizácia povrchová	Stabilizácia podzemná	Druh ochrany	Popis priebehu štátnej hranice po nasledujúci hraničný bod	φ ETRS89 (°)	λ ETRS89 (°)	h_{el} výška nad elipsoidom (m)	Vzdialenosť po nasledujúci hraničný bod	Číslo hraničnej mapy	Poznámky
1	2	3	4	5	6	7	8	9	10	11	12	13	14
25018			nevyznačený lomový bod na hraničnej čiare				hraničná cesta	48,82805493	17,55879413		34,46	VII-35	
	25/5	S	medziľahlý hraničný znak osadený na slovenskom území	kamenný medzník	kamenná platňa			48,82803402	17,55877629	643,45		VII-35	
25019			nevyznačený lomový bod na hraničnej čiare				hraničná cesta	48,82819752	17,55837740		31,82	VII-35	
	25/5A	C	doplňujúci hraničný znak osadený na českom území	kamenný medzník	kamenná platňa			48,82826110	17,55828837	639,68		VII-35	
25020			nevyznačený lomový bod na hraničnej čiare				hraničná cesta	48,82831754	17,55798391		5,80	VII-35	
25021			nevyznačený lomový bod na hraničnej čiare				hraničná cesta	48,82834541	17,55791708		23,39	VII-35	
	25/5B	S	doplňujúci hraničný znak osadený na slovenskom území	kamenný medzník	kamenná platňa			48,82836294	17,55777272	637,01		VII-35	
25022			nevyznačený lomový bod na hraničnej čiare				hraničná cesta	48,82844042	17,55763283		12,55	VII-35	
25023			nevyznačený lomový bod na hraničnej čiare				hraničná cesta	48,82850667	17,55749436		3,65	VII-35	
25024			nevyznačený lomový bod na hraničnej čiare				hraničná cesta	48,82853382	17,55746635		7,99	VII-35	
25025			nevyznačený lomový bod na hraničnej čiare				hraničná cesta	48,82856533	17,55736861		67,78	VII-35	
	25/6	C	medziľahlý hraničný znak osadený na českom území	kamenný medzník	kamenná platňa			48,82863049	17,55743807	634,41		VII-35	
	25/6A	S	doplňujúci hraničný znak osadený na slovenskom území	kamenný medzník	kamenná platňa			48,82895889	17,55716742	633,54		VII-35	
25026			nevyznačený lomový bod na hraničnej čiare				hraničná cesta	48,82914622	17,55708897		46,11	VII-35	
	25/6B	C	doplňujúci hraničný znak osadený na českom území	kamenný medzník	kamenná platňa			48,82928997	17,55706537	633,27		VII-35	
25027			nevyznačený lomový bod na hraničnej čiare				hraničná cesta	48,82953835	17,55688490		16,27	VII-35	
	25/7	S	medziľahlý hraničný znak osadený na slovenskom území	kamenný medzník	kamenná platňa			48,82953368	17,55682406	633,98		VII-36	
25028			nevyznačený lomový bod na hraničnej čiare				hraničná cesta	48,82966251	17,55676774		56,33	VII-36	

POPIS ŠTÁTNEJ HRANICE A ZOZNAM SÚRADNÍC A VÝŠOK

Číslo hraničného bodu	Číslo hraničného znaku na nepriamom vyznačení	Iniciála	Popis vyznačenia	Stabilizácia povrchová	Stabilizácia podzemná	Druh ochrany	Popis priebehu štátnej hranice po nasledujúci hraničný bod	φ ETRS89 (°)	λ ETRS89 (°)	h_{el} výška nad elipsoidom (m)	Vzdialenosť po nasledujúci hraničný bod	Číslo hraničnej mapy	Poznámky
1	2	3	4	5	6	7	8	9	10	11	12	13	14
	25/7A	C	doplňujúci hraničný znak osadený na českom území	kamenný medzník	kamenná platňa			48,82993546	17,55652377	630,21		VII-36	
25029			nevyznačený lomový bod na hraničnej čiare				hraničná cesta	48,83006725	17,55630639		28,83	VII-36	
25030			nevyznačený lomový bod na hraničnej čiare				hraničná cesta	48,83027195	17,55606538		50,94	VII-36	
	25/7B	S	doplňujúci hraničný znak osadený na slovenskom území	kamenný medzník	kamenná platňa			48,83024744	17,55602259	631,09		VII-36	
25031			nevyznačený lomový bod na hraničnej čiare				hraničná cesta	48,83064538	17,55566354		39,99	VII-36	
	25/8	C	medziľahlý hraničný znak osadený na českom území	kamenný medzník	kamenná platňa			48,83066209	17,55570140	632,26		VII-36	
25032			nevyznačený lomový bod na hraničnej čiare				hraničná cesta	48,83092827	17,55532720		25,56	VII-36	
25033			nevyznačený lomový bod na hraničnej čiare				hraničná cesta	48,83111307	17,55512012		63,69	VII-36	
	25/9	S	medziľahlý hraničný znak osadený na slovenskom území	kamenný medzník	kamenná platňa			48,83115361	17,55500744	631,97		VII-36	
	26	C	hlavný hraničný znak osadený na českom území	kamenný medzník	kamenná platňa			48,83159098	17,55461535	634,05		VII-36	koniec hraničnej cesty
26001			nevyznačený lomový bod na hraničnej čiare				priamka	48,83156197	17,55458120		4,10	VII-36	
26/1		C/S	medziľahlý hraničný znak osadený na hraničnej čiare	kamenný medzník	kamenná platňa		priamka	48,83153256	17,55454704	633,73	26,36	VII-36	koniec hraničnej cesty
26/2		C/S	medziľahlý hraničný znak osadený na hraničnej čiare	kamenný medzník	kamenná platňa		priamka	48,83134693	17,55432375	631,41	29,15	VII-36	
26/3		C/S	medziľahlý hraničný znak osadený na hraničnej čiare	kamenný medzník	kamenná platňa		priamka	48,83114171	17,55407647	627,13	38,25	VII-36	
26/4		C/S	medziľahlý hraničný znak osadený na hraničnej čiare	kamenný medzník	kamenná platňa		priamka	48,83087319	17,55375078	618,16	56,76	VII-36	
26/4A		C/S	doplňujúci hraničný znak osadený na hraničnej čiare	kamenný medzník	kamenná platňa		priamka	48,83047386	17,55326901	603,16	58,13	VII-36	
26/5		C/S	medziľahlý hraničný znak osadený na hraničnej čiare	kamenný medzník	kamenná platňa		priamka	48,83006476	17,55277552	590,27	78,00	VII-36	
26/5A		C/S	doplňujúci hraničný znak osadený na hraničnej čiare	kamenný medzník	kamenná platňa		priamka	48,82951654	17,55211319	571,77	66,02	VII-36	

POPIS ŠTÁTNEJ HRANICE A ZOZNAM SÚRADNÍC A VÝŠOK

Číslo hraničného bodu	Číslo hraničného znaku na nepriamom vyznačení	Iniciála	Popis vyznačenia	Stabilizácia povrchová	Stabilizácia podzemná	Druh ochrany	Popis priebehu štátnej hranice po nasledujúci hraničný bod	φ ETRS89 (°)	λ ETRS89 (°)	h_{el} výška nad elipsoidom (m)	Vzdialenosť po nasledujúci hraničný bod	Číslo hraničnej mapy	Poznámky
1	2	3	4	5	6	7	8	9	10	11	12	13	14
26/6		C/S	medziľahlý hraničný znak osadený na hraničnej čiare	kamenný medzník	kamenná platňa		priamka	48,82905217	17,55155287	555,69	103,50	VII-36	
26/7		C/S	medziľahlý hraničný znak osadený na hraničnej čiare	kamenný medzník	kamenná platňa		priamka	48,82832456	17,55067352	528,37	37,04	VII-37	
26/8		C/S	medziľahlý hraničný znak osadený na hraničnej čiare	kamenný medzník	kamenná platňa		priamka	48,82799169	17,55065820	524,39	40,41	VII-38	
26/9		C/S	medziľahlý hraničný znak osadený na hraničnej čiare	kamenný medzník	kamenná platňa		priamka	48,82764005	17,55051890	522,57	42,08	VII-38	
26/10		C/S	medziľahlý hraničný znak osadený na hraničnej čiare	kamenný medzník	kamenná platňa		priamka	48,82762192	17,54994643	525,42	59,10	VII-38	
26/11		C/S	medziľahlý hraničný znak osadený na hraničnej čiare	kamenný medzník	kamenná platňa		priamka	48,82761504	17,54914151	527,00	36,59	VII-38	
26/12		C/S	medziľahlý hraničný znak osadený na hraničnej čiare	kamenný medzník	kamenná platňa		priamka	48,82756152	17,54864983	528,55	28,81	VII-38	
26/13		C/S	medziľahlý hraničný znak osadený na hraničnej čiare	kamenný medzník	kamenná platňa		priamka	48,82745355	17,54829315	530,50	3,78	VII-38	začiatok hraničnej cesty
27001			nevyznačený lomový bod na hraničnej čiare				hraničná cesta	48,82743463	17,54825080		19,26	VII-38	
	27	C	hlavný hraničný znak osadený na českom území	kamenný medzník	kamenná platňa			48,82741486	17,54820844	531,28		VII-38	začiatok hraničnej cesty
27002			nevyznačený lomový bod na hraničnej čiare				hraničná cesta	48,82731635	17,54844238		28,76	VII-38	
27003			nevyznačený lomový bod na hraničnej čiare				hraničná cesta	48,82714200	17,54873169		45,08	VII-38	
27004			nevyznačený lomový bod na hraničnej čiare				hraničná cesta	48,82687176	17,54918937		26,68	VII-38	
	27/1	S	medziľahlý hraničný znak osadený na slovenskom území	kamenný medzník	kamenná platňa			48,82689126	17,54921370	542,34		VII-38	
27005			nevyznačený lomový bod na hraničnej čiare				hraničná cesta	48,82671513	17,54946475		48,34	VII-38	
27006			nevyznačený lomový bod na hraničnej čiare				hraničná cesta	48,82641070	17,54993475		33,87	VII-38	
27007			nevyznačený lomový bod na hraničnej čiare				hraničná cesta	48,82619321	17,55025779		42,99	VII-38	
	27/2	C	medziľahlý hraničný znak osadený na českom území	kamenný medzník	kamenná platňa			48,82617871	17,55023548	557,95		VII-38	

POPIS ŠTÁTNEJ HRANICE A ZOZNAM SÚRADNÍC A VÝŠOK

Číslo hraničného bodu	Číslo hraničného znaku na nepriamom vyznačení	Iniciála	Popis vyznačenia	Stabilizácia povrchová	Stabilizácia podzemná	Druh ochrany	Popis priebehu štátnej hranice po nasledujúci hraničný bod	φ ETRS89 (°)	λ ETRS89 (°)	h_{el} výška nad elipsoidom (m)	Vzdialenosť po nasledujúci hraničný bod	Číslo hraničnej mapy	Poznámky
1	2	3	4	5	6	7	8	9	10	11	12	13	14
27008			nevyznačený lomový bod na hraničnej čiare				hraničná cesta	48,82592573	17,55068056		60,96	VII-38	
27009			nevyznačený lomový bod na hraničnej čiare				hraničná cesta	48,82553946	17,55126979		28,86	VII-38	
	27/3	S	medziľahlý hraničný znak osadený na slovenskom území	kamenný medzník	kamenná platňa			48,82555220	17,55128951	570,93		VII-38	
27010			nevyznačený lomový bod na hraničnej čiare				hraničná cesta	48,82535008	17,55153868		22,06	VII-38	
27011			nevyznačený lomový bod na hraničnej čiare				hraničná cesta	48,82520841	17,55174895		31,15	VII-38	
27012			nevyznačený lomový bod na hraničnej čiare				hraničná cesta	48,82500983	17,55204817		29,96	VII-38	
	27/4	C	medziľahlý hraničný znak osadený na českom území	kamenný medzník	kamenná platňa			48,82499672	17,55202758	584,87		VII-38	
27013			nevyznačený lomový bod na hraničnej čiare				hraničná cesta	48,82480929	17,55232073		33,60	VII-38	
27014			nevyznačený lomový bod na hraničnej čiare				hraničná cesta	48,82459563	17,55264430		28,56	VII-38	
27015			nevyznačený lomový bod na hraničnej čiare				hraničná cesta	48,82439564	17,55288830		23,13	VII-38	
	27/5	S	medziľahlý hraničný znak osadený na slovenskom území	kamenný medzník	kamenná platňa			48,82441158	17,55291126	595,32		VII-38	
27016			nevyznačený lomový bod na hraničnej čiare				hraničná cesta	48,82424742	17,55310936		46,99	VII-39	
	27/6	C	medziľahlý hraničný znak osadený na českom území	kamenný medzník	kamenná platňa			48,82392316	17,55352084	606,91		VII-39	koniec hraničnej cesty
27017			nevyznačený lomový bod na hraničnej čiare				priamka	48,82393500	17,55354024		98,47	VII-39	
	27/7	S	medziľahlý hraničný znak osadený na slovenskom území	kamenný medzník	kamenná platňa			48,82394582	17,55355929	606,80		VII-39	koniec hraničnej cesty
27/8		C/S	medziľahlý hraničný znak osadený na hraničnej čiare	kamenný medzník	kamenná platňa		priamka	48,82329814	17,55447278	621,41	59,55	VII-39	
27/9		C/S	medziľahlý hraničný znak osadený na hraničnej čiare	kamenný medzník	kamenná platňa		priamka	48,82291005	17,55503183	628,00	33,69	VII-39	
28		C/S	hlavný hraničný znak osadený na hraničnej čiare	kamenný medzník	kamenná platňa		priamka	48,82268969	17,55534677	630,00	70,04	VII-39	

POPIS ŠTÁTNEJ HRANICE A ZOZNAM SÚRADNÍC A VÝŠOK

Číslo hraničného bodu	Číslo hraničného znaku na nepriamom vyznačení	Iniciála	Popis vyznačenia	Stabilizácia povrchová	Stabilizácia podzemná	Druh ochrany	Popis priebehu štátnej hranice po nasledujúci hraničný bod	φ ETRS89 (°)	λ ETRS89 (°)	h_{el} výška nad elipsoidom (m)	Vzdialenosť po nasledujúci hraničný bod	Číslo hraničnej mapy	Poznámky
1	2	3	4	5	6	7	8	9	10	11	12	13	14
28/1		C/S	medziľahlý hraničný znak osadený na hraničnej čiare	kamenný medzník	kamenná platňa		priamka	48,82210534	17,55499100	628,71	106,99	VII-39	
28/2		C/S	medziľahlý hraničný znak osadený na hraničnej čiare	kamenný medzník	kamenná platňa		priamka	48,82118016	17,55459110	629,42	73,73	VII-39	
28/3		C/S	medziľahlý hraničný znak osadený na hraničnej čiare	kamenný medzník	kamenná platňa		priamka	48,82071231	17,55387949	631,19	76,28	VII-39	
28/3A		C/S	doplňujúci hraničný znak osadený na hraničnej čiare	kamenný medzník	kamenná platňa		priamka	48,82012285	17,55334829	634,39	47,05	VII-39	
28/4		C/S	medziľahlý hraničný znak osadený na hraničnej čiare	kamenný medzník	kamenná platňa		priamka	48,81975917	17,55302084	637,79	44,23	VII-39	
28/5		C/S	medziľahlý hraničný znak osadený na hraničnej čiare	kamenný medzník	kamenná platňa		priamka	48,81949265	17,55257373	638,00	45,99	VII-39	
28/6		C/S	medziľahlý hraničný znak osadený na hraničnej čiare	kamenný medzník	kamenná platňa		priamka	48,81921469	17,55210994	634,85	111,51	VII-39	
28/7		C/S	medziľahlý hraničný znak osadený na hraničnej čiare	kamenný medzník	kamenná platňa		priamka	48,81862927	17,55087694	627,78	120,91	VII-39	
28/8		C/S	medziľahlý hraničný znak osadený na hraničnej čiare	kamenný medzník	kamenná platňa		priamka	48,81792639	17,54962087	624,42	27,59	VII-40	
28/8A		C/S	doplňujúci hraničný znak osadený na hraničnej čiare	kamenný medzník	kamenná platňa		priamka	48,81778082	17,54931689	624,64	79,56	VII-40	
28/9		C/S	medziľahlý hraničný znak osadený na hraničnej čiare	kamenný medzník	kamenná platňa		priamka	48,81736049	17,54843981	626,37	55,41	VII-40	
28/10		C/S	medziľahlý hraničný znak osadený na hraničnej čiare	kamenný medzník	kamenná platňa		priamka	48,81695435	17,54800379	629,85	71,19	VII-40	
28/11		C/S	medziľahlý hraničný znak osadený na hraničnej čiare	kamenný medzník	kamenná platňa		priamka	48,81651460	17,54729876	636,65	64,63	VII-40	
28/12		C/S	medziľahlý hraničný znak osadený na hraničnej čiare	kamenný medzník	kamenná platňa		priamka	48,81639400	17,54643743	640,28	41,69	VII-40	
29		C/S	hlavný hraničný znak osadený na hraničnej čiare	kamenný medzník	kamenná platňa		priamka	48,81630956	17,54588413	641,54	49,17	VII-40	
29/1		C/S	medziľahlý hraničný znak osadený na hraničnej čiare	kamenný medzník	kamenná platňa		priamka	48,81657896	17,54535333	638,62	80,41	VII-40	
29/2		C/S	medziľahlý hraničný znak osadený na hraničnej čiare	kamenný medzník	kamenná platňa		priamka	48,81703746	17,54450664	633,14	64,47	VII-40	
	29/3	C	medziľahlý hraničný znak osadený na českom území	kamenný medzník	kamenná platňa			48,81742487	17,54384902	634,19		VII-41	začiatok hraničnej cesty

POPIS ŠTÁTNEJ HRANICE A ZOZNAM SÚRADNÍC A VÝŠOK

Číslo hraničného bodu	Číslo hraničného znaku na nepriamom vyznačení	Iniciála	Popis vyznačenia	Stabilizácia povrchová	Stabilizácia podzemná	Druh ochrany	Popis priebehu štátnej hranice po nasledujúci hraničný bod	φ ETRS89 (°)	λ ETRS89 (°)	h_{el} výška nad elipsoidom (m)	Vzdialenosť po nasledujúci hraničný bod	Číslo hraničnej mapy	Poznámky
1	2	3	4	5	6	7	8	9	10	11	12	13	14
29001			nevyznačený lomový bod na hraničnej čiare				hraničná cesta	48,81740319	17,54382601		23,38	VII-41	
	29/4	S	medziľahlý hraničný znak osadený na slovenskom území	kamenný medzník	kamenná platňa			48,81739155	17,54381349	634,23		VII-41	začiatok hraničnej cesty
29002			nevyznačený lomový bod na hraničnej čiare				hraničná cesta	48,81752407	17,54356555		22,17	VII-41	
29003			nevyznačený lomový bod na hraničnej čiare				hraničná cesta	48,81762402	17,54330429		11,56	VII-41	
29004			nevyznačený lomový bod na hraničnej čiare				hraničná cesta	48,81767421	17,54316637		61,75	VII-41	
	29/5	C	medziľahlý hraničný znak osadený na českom území	kamenný medzník	kamenná platňa			48,81769819	17,54318015	629,76		VII-41	
29005			nevyznačený lomový bod na hraničnej čiare				hraničná cesta	48,81792534	17,54241630		5,34	VII-41	
	29/6	S	medziľahlý hraničný znak osadený na slovenskom území	kamenný medzník	kamenná platňa			48,81790197	17,54239739	624,27		VII-41	
29006			nevyznačený lomový bod na hraničnej čiare				hraničná cesta	48,81794152	17,54234788		50,08	VII-41	
29007			nevyznačený lomový bod na hraničnej čiare				hraničná cesta	48,81810782	17,54171405		33,00	VII-41	
	29/7	C	medziľahlý hraničný znak osadený na českom území	kamenný medzník	kamenná platňa			48,81813224	17,54172503	625,29		VII-41	
29008			nevyznačený lomový bod na hraničnej čiare				hraničná cesta	48,81820851	17,54129125		55,30	VII-41	
	29/8	S	medziľahlý hraničný znak osadený na slovenskom území	kamenný medzník	kamenná platňa			48,81833278	17,54073670	621,48		VII-41	
29009			nevyznačený lomový bod na hraničnej čiare				hraničná cesta	48,81839589	17,54059362		58,53	VII-41	
29010			nevyznačený lomový bod na hraničnej čiare				hraničná cesta	48,81865956	17,53990368		43,43	VII-41	
29011			nevyznačený lomový bod na hraničnej čiare				hraničná cesta	48,81885505	17,53939161		11,06	VII-41	
	29/9	C	medziľahlý hraničný znak osadený na českom území	kamenný medzník	kamenná platňa			48,81888811	17,53932539	624,89		VII-41	
29012			nevyznačený lomový bod na hraničnej čiare				hraničná cesta	48,81885330	17,53924096		17,25	VII-41	

POPIS ŠTÁTNEJ HRANICE A ZOZNAM SÚRADNÍC A VÝŠOK

Číslo hraničného bodu	Číslo hraničného znaku na nepriamom vyznačení	Iniciála	Popis vyznačenia	Stabilizácia povrchová	Stabilizácia podzemná	Druh ochrany	Popis priebehu štátnej hranice po nasledujúci hraničný bod	φ ETRS89 (°)	λ ETRS89 (°)	h_{el} výška nad elipsoidom (m)	Vzdialenosť po nasledujúci hraničný bod	Číslo hraničnej mapy	Poznámky
1	2	3	4	5	6	7	8	9	10	11	12	13	14
29013			nevyznačený lomový bod na hraničnej čiare				hraničná cesta	48,81884751	17,53900623		27,11	VII-41	
	29/10	S	medziľahlý hraničný znak osadený na slovenskom území	kamenný medzník	kamenná platňa			48,81882101	17,53869117	625,66		VII-41	
29014			nevyznačený lomový bod na hraničnej čiare				hraničná cesta	48,81883505	17,53863756		21,83	VII-41	
29015			nevyznačený lomový bod na hraničnej čiare				hraničná cesta	48,81875718	17,53836469		30,14	VII-41	
	29/11	C	medziľahlý hraničný znak osadený na českom území	kamenný medzník	kamenná platňa			48,81865776	17,53796075	626,23		VII-41	koniec hraničnej cesty
29016			nevyznačený lomový bod na hraničnej čiare				priamka	48,81864262	17,53799277		89,17	VII-41	
	30	S	hlavný hraničný znak osadený na slovenskom území	kamenný medzník	kamenná platňa			48,81862639	17,53802317	626,13		VII-41	koniec hraničnej cesty
30/1		C/S	medziľahlý hraničný znak osadený na hraničnej čiare	kamenný medzník	kamenná platňa		priamka	48,81801767	17,53723010	614,79	30,54	VII-41	
30/2		C/S	medziľahlý hraničný znak osadený na hraničnej čiare	kamenný medzník	kamenná platňa		priamka	48,81780354	17,53696975	610,73	90,33	VII-41	
30/3		C/S	medziľahlý hraničný znak osadený na hraničnej čiare	kamenný medzník	kamenná platňa		priamka	48,81719604	17,53615314	599,08	54,99	VII-41	
30/4		C/S	medziľahlý hraničný znak osadený na hraničnej čiare	kamenný medzník	kamenná platňa		priamka	48,81703525	17,53544483	595,07	92,74	VII-41	
30/5		C/S	medziľahlý hraničný znak osadený na hraničnej čiare	kamenný medzník	kamenná platňa		priamka	48,81648028	17,53450202	583,66	89,71	VII-41	
30/6		C/S	medziľahlý hraničný znak osadený na hraničnej čiare	kamenný medzník	kamenná platňa		priamka	48,81585112	17,53373758	575,40	113,79	VII-42	
30/7		C/S	medziľahlý hraničný znak osadený na hraničnej čiare	kamenný medzník	kamenná platňa		priamka	48,81528377	17,53244791	569,69	81,60	VII-42	
30/8		C/S	medziľahlý hraničný znak osadený na hraničnej čiare	kamenný medzník	kamenná platňa		priamka	48,81478061	17,53163896	569,81	79,64	VII-42	
30/9		C/S	medziľahlý hraničný znak osadený na hraničnej čiare	kamenný medzník	kamenná platňa		priamka	48,81428910	17,53085159	574,70	26,93	VII-42	
30/10		C/S	medziľahlý hraničný znak osadený na hraničnej čiare	kamenný medzník	kamenná platňa		priamka	48,81414027	17,53056115	577,24	26,33	VII-42	
30/11		C/S	medziľahlý hraničný znak osadený na hraničnej čiare	kamenný medzník	kamenná platňa		priamka	48,81399464	17,53027860	577,03	18,31	VII-42	

POPIS ŠTÁTNEJ HRANICE A ZOZNAM SÚRADNÍC A VÝŠOK

Číslo hraničného bodu	Číslo hraničného znaku na nepriamom vyznačení	Iniciála	Popis vyznačenia	Stabilizácia povrchová	Stabilizácia podzemná	Druh ochrany	Popis priebehu štátnej hranice po nasledujúci hraničný bod	φ ETRS89 (°)	λ ETRS89 (°)	h_{el} výška nad elipsoidom (m)	Vzdialenosť po nasledujúci hraničný bod	Číslo hraničnej mapy	Poznámky
1	2	3	4	5	6	7	8	9	10	11	12	13	14
30/12		C/S	medziľahlý hraničný znak osadený na hraničnej čiare	kamenný medzník	kamenná platňa		priamka	48,81384413	17,53017718	577,46	46,95	VII-42	
30/13		C/S	medziľahlý hraničný znak osadený na hraničnej čiare	kamenný medzník	kamenná platňa		priamka	48,81345851	17,52991686	574,52	120,00	VII-42	
30/14		C/S	medziľahlý hraničný znak osadený na hraničnej čiare	kamenný medzník	kamenná platňa		priamka	48,81257724	17,52897379	569,14	55,53	VII-42	
30/15		C/S	medziľahlý hraničný znak osadený na hraničnej čiare	kamenný medzník	kamenná platňa		priamka	48,81216964	17,52853748	565,61	4,22	VII-42	
31		C/S	hlavný hraničný znak osadený na hraničnej čiare	kamenný medzník	kamenná platňa		priamka	48,81215998	17,52848198	566,18	18,33	VII-42	
31/1		C/S	medziľahlý hraničný znak osadený na hraničnej čiare	kamenný medzník	kamenná platňa		priamka	48,81217341	17,52823312	565,26	39,91	VII-43	
31/2		C/S	medziľahlý hraničný znak osadený na hraničnej čiare	kamenný medzník	kamenná platňa		priamka	48,81220327	17,52769148	560,46	39,37	VII-43	
31/3		C/S	medziľahlý hraničný znak osadený na hraničnej čiare	kamenný medzník	kamenná platňa		priamka	48,81223378	17,52715740	553,49	53,99	VII-43	
31/4		C/S	medziľahlý hraničný znak osadený na hraničnej čiare	kamenný medzník	kamenná platňa		priamka	48,81229256	17,52642770	542,93	32,14	VII-43	
31/5		C/S	medziľahlý hraničný znak osadený na hraničnej čiare	kamenný medzník	kamenná platňa		priamka	48,81232730	17,52599328	535,88	29,46	VII-43	
31/6		C/S	medziľahlý hraničný znak osadený na hraničnej čiare	kamenný medzník	kamenná platňa		priamka	48,81235826	17,52559482	528,43	94,84	VII-43	
31/7		C/S	medziľahlý hraničný znak osadený na hraničnej čiare	kamenný medzník	kamenná platňa		priamka	48,81245818	17,52431226	499,38	79,16	VII-43	
31/8		C/S	medziľahlý hraničný znak osadený na hraničnej čiare	kamenný medzník	kamenná platňa		priamka	48,81253505	17,52324083	480,54	46,68	VII-43	
31/9		C/S	medziľahlý hraničný znak osadený na hraničnej čiare	kamenný medzník	kamenná platňa		priamka	48,81257793	17,52260850	469,39	30,78	VII-43	
31/10		C/S	medziľahlý hraničný znak osadený na hraničnej čiare	kamenný medzník	kamenná platňa		priamka	48,81261174	17,52219253	462,98	24,13	VII-43	
31/11		C/S	medziľahlý hraničný znak osadený na hraničnej čiare	kamenný medzník	kamenná platňa		priamka	48,81263505	17,52186591	456,07	81,35	VII-44	
31/12		C/S	medziľahlý hraničný znak osadený na hraničnej čiare	kamenný medzník	kamenná platňa		priamka	48,81273511	17,52076880	437,45	60,09	VII-44	
32		C/S	hlavný hraničný znak osadený na hraničnej čiare	kamenný medzník			priamka	48,81276492	17,51995178	426,26	1,89	VII-44	pôvodná stabilizácia

POPIS ŠTÁTNEJ HRANICE A ZOZNAM SÚRADNÍC A VÝŠOK

Číslo hraničného bodu	Číslo hraničného znaku na nepriamom vyznačení	Iniciála	Popis vyznačenia	Stabilizácia povrchová	Stabilizácia podzemná	Druh ochrany	Popis priebehu štátnej hranice po nasledujúci hraničný bod	φ ETRS89 (°)	λ ETRS89 (°)	h_{el} výška nad elipsoidom (m)	Vzdialenosť po nasledujúci hraničný bod	Číslo hraničnej mapy	Poznámky
1	2	3	4	5	6	7	8	9	10	11	12	13	14
32/1		C/S	medziľahlý hraničný znak osadený na hraničnej čiare	kamenný medzník	kamenná platňa		priamka	48,81278159	17,51995674	426,84	31,44	VII-44	
32/2		C/S	medziľahlý hraničný znak osadený na hraničnej čiare	kamenný medzník	kamenná platňa		priamka	48,81305988	17,51988170	429,30	69,59	VII-44	
32/3		C/S	medziľahlý hraničný znak osadený na hraničnej čiare	kamenný medzník	kamenná platňa		priamka	48,81364528	17,51954618	424,45	35,51	VII-44	
32/4		C/S	medziľahlý hraničný znak osadený na hraničnej čiare	kamenný medzník	kamenná platňa		priamka	48,81396247	17,51949051	419,10	16,19	VII-44	
32/5		C/S	medziľahlý hraničný znak osadený na hraničnej čiare	kamenný medzník	kamenná platňa		priamka	48,81410705	17,51946526	416,41	15,36	VII-44	
32/6		C/S	medziľahlý hraničný znak osadený na hraničnej čiare	kamenný medzník	kamenná platňa		priamka	48,81424204	17,51941993	414,36	22,00	VII-44	
32/7		C/S	medziľahlý hraničný znak osadený na hraničnej čiare	kamenný medzník	kamenná platňa		priamka	48,81442887	17,51932151	412,39	30,37	VII-44	
32/8		C/S	medziľahlý hraničný znak osadený na hraničnej čiare	kamenný medzník	kamenná platňa		priamka	48,81468039	17,51916034	410,77	33,23	VII-44	
32/9		C/S	medziľahlý hraničný znak osadený na hraničnej čiare	kamenný medzník	kamenná platňa		priamka	48,81495352	17,51897674	409,39	8,51	VII-44	
32/10		C/S	medziľahlý hraničný znak osadený na hraničnej čiare	kamenný medzník	kamenná platňa		priamka	48,81502755	17,51894752	409,28	33,25	VII-44	
32/11		C/S	medziľahlý hraničný znak osadený na hraničnej čiare	kamenný medzník	kamenná platňa		priamka	48,81527538	17,51869399	410,14	15,69	VII-44	
32/12		C/S	medziľahlý hraničný znak osadený na hraničnej čiare	kamenný medzník	kamenná platňa		priamka	48,81535172	17,51851436	410,82	17,29	VII-44	
32/13		C/S	medziľahlý hraničný znak osadený na hraničnej čiare	kamenný medzník	kamenná platňa		priamka	48,81546945	17,51836059	411,44	36,14	VII-44	
32/14		C/S	medziľahlý hraničný znak osadený na hraničnej čiare	kamenný medzník	kamenná platňa		priamka	48,81566331	17,51796538	418,72	12,44	VII-44	
32/15		C/S	medziľahlý hraničný znak osadený na hraničnej čiare	kamenný medzník	kamenná platňa		priamka	48,81572974	17,51782904	420,47	40,58	VII-44	
32/16		C/S	medziľahlý hraničný znak osadený na hraničnej čiare	kamenný medzník	kamenná platňa		priamka	48,81603309	17,51752216	424,44	20,32	VII-44	
32/17		C/S	medziľahlý hraničný znak osadený na hraničnej čiare	kamenný medzník	kamenná platňa		priamka	48,81619931	17,51740648	427,24	29,09	VII-44	
32/18		C/S	medziľahlý hraničný znak osadený na hraničnej čiare	kamenný medzník	kamenná platňa		priamka	48,81644502	17,51727062	432,28	22,71	VII-44	

POPIS ŠTÁTNEJ HRANICE A ZOZNAM SÚRADNÍC A VÝŠOK

Číslo hraničného bodu	Číslo hraničného znaku na nepriamom vyznačení	Iniciála	Popis vyznačenia	Stabilizácia povrchová	Stabilizácia podzemná	Druh ochrany	Popis priebehu štátnej hranice po nasledujúci hraničný bod	φ ETRS89 (°)	λ ETRS89 (°)	h_{el} výška nad elipsoidom (m)	Vzdialenosť po nasledujúci hraničný bod	Číslo hraničnej mapy	Poznámky
1	2	3	4	5	6	7	8	9	10	11	12	13	14
32/19		C/S	medziľahlý hraničný znak osadený na hraničnej čiare	kamenný medzník	kamenná platňa		priamka	48,81662733	17,51713085	434,55	20,82	VII-44	
32/20		C/S	medziľahlý hraničný znak osadený na hraničnej čiare	kamenný medzník	kamenná platňa		priamka	48,81681299	17,51709538	437,75	20,65	VII-44	
32/21		C/S	medziľahlý hraničný znak osadený na hraničnej čiare	kamenný medzník	kamenná platňa		priamka	48,81699562	17,51704325	440,97	21,24	VII-44	
32/22		C/S	medziľahlý hraničný znak osadený na hraničnej čiare	kamenný medzník	kamenná platňa		priamka	48,81716495	17,51690974	440,69	23,47	VII-44	
32/23		C/S	medziľahlý hraničný znak osadený na hraničnej čiare	kamenný medzník	kamenná platňa		priamka	48,81733782	17,51672646	437,04	21,05	VII-44	
32/24		C/S	medziľahlý hraničný znak osadený na hraničnej čiare	kamenný medzník	kamenná platňa		priamka	48,81745090	17,51649647	431,62	18,78	VII-44	
32/25		C/S	medziľahlý hraničný znak osadený na hraničnej čiare	kamenný medzník	kamenná platňa		priamka	48,81751072	17,51625739	427,08	19,44	VII-44	
32/26		C/S	medziľahlý hraničný znak osadený na hraničnej čiare	kamenný medzník	kamenná platňa		priamka	48,81764609	17,51608969	422,96	21,13	VII-44	
32/27		C/S	medziľahlý hraničný znak osadený na hraničnej čiare	kamenný medzník	kamenná platňa		priamka	48,81781599	17,51596088	420,14	38,11	VII-44	
32/28		C/S	medziľahlý hraničný znak osadený na hraničnej čiare	kamenný medzník	kamenná platňa		priamka	48,81813825	17,51578419	416,85	38,01	VII-44	
32/29		C/S	medziľahlý hraničný znak osadený na hraničnej čiare	kamenný medzník	kamenná platňa		priamka	48,81847725	17,51571753	414,26	46,59	VII-45	
32/30		C/S	medziľahlý hraničný znak osadený na hraničnej čiare	kamenný medzník	kamenná platňa		priamka	48,81889573	17,51568775	412,38	39,94	VII-45	
32/31		C/S	medziľahlý hraničný znak osadený na hraničnej čiare	kamenný medzník	kamenná platňa		priamka	48,81925494	17,51569202	412,05	27,74	VII-45	
33		C/S	hlavný hraničný znak osadený na hraničnej čiare	kamenný medzník	kamenná platňa		priamka	48,81949015	17,51581803	414,06	7,54	VII-45	
33/1		C/S	medziľahlý hraničný znak osadený na hraničnej čiare	kamenný medzník	kamenná platňa		priamka	48,81955659	17,51579729	413,18	6,96	VII-45	
33/2		C/S	medziľahlý hraničný znak osadený na hraničnej čiare	kamenný medzník	kamenná platňa		priamka	48,81959975	17,51572849	412,21	35,21	VII-45	
33/3		C/S	medziľahlý hraničný znak osadený na hraničnej čiare	kamenný medzník	kamenná platňa		priamka	48,81991601	17,51575201	411,24	54,57	VII-45	
33/4		C/S	medziľahlý hraničný znak osadený na hraničnej čiare	kamenný medzník	kamenná platňa		priamka	48,82040154	17,51585976	413,52	37,90	VII-45	

POPIS ŠTÁTNEJ HRANICE A ZOZNAM SÚRADNÍC A VÝŠOK

Číslo hraničného bodu	Číslo hraničného znaku na nepriamom vyznačení	Iniciála	Popis vyznačenia	Stabilizácia povrchová	Stabilizácia podzemná	Druh ochrany	Popis priebehu štátnej hranice po nasledujúci hraničný bod	φ ETRS89 (°)	λ ETRS89 (°)	h_{el} výška nad elipsoidom (m)	Vzdialenosť po nasledujúci hraničný bod	Číslo hraničnej mapy	Poznámky
1	2	3	4	5	6	7	8	9	10	11	12	13	14
33/5		C/S	medziľahlý hraničný znak osadený na hraničnej čiare	kamenný medzník	kamenná platňa		priamka	48,82074151	17,51589057	414,09	61,99	VII-45	
33/6		C/S	medziľahlý hraničný znak osadený na hraničnej čiare	kamenný medzník	kamenná platňa		priamka	48,82129133	17,51602995	415,79	10,56	VII-45	
33/7		C/S	medziľahlý hraničný znak osadený na hraničnej čiare	kamenný medzník	kamenná platňa		priamka	48,82136665	17,51611791	416,61	16,44	VII-45	
33/8		C/S	medziľahlý hraničný znak osadený na hraničnej čiare	kamenný medzník	kamenná platňa		priamka	48,82151298	17,51614589	416,79	3,38	VII-45	
33/9		C/S	medziľahlý hraničný znak osadený na hraničnej čiare	kamenný medzník	kamenná platňa		priamka	48,82153647	17,51611594	416,52	51,69	VII-45	
33/10		C/S	medziľahlý hraničný znak osadený na hraničnej čiare	kamenný medzník	kamenná platňa		priamka	48,82199639	17,51621818	417,27	58,17	VII-45	
33/11		C/S	medziľahlý hraničný znak osadený na hraničnej čiare	kamenný medzník	kamenná platňa		priamka	48,82251571	17,51631397	418,02	72,98	VII-45	
33/12		C/S	medziľahlý hraničný znak osadený na hraničnej čiare	kamenný medzník	kamenná platňa		priamka	48,82316499	17,51645887	419,53	72,97	VII-46	
33/13		C/S	medziľahlý hraničný znak osadený na hraničnej čiare	kamenný medzník	kamenná platňa		priamka	48,82381148	17,51662539	422,00	56,46	VII-46	
33/14		C/S	medziľahlý hraničný znak osadený na hraničnej čiare	kamenný medzník	kamenná platňa		priamka	48,82431562	17,51672258	421,68	52,48	VII-46	
33/15		C/S	medziľahlý hraničný znak osadený na hraničnej čiare	kamenný medzník	kamenná platňa		priamka	48,82478297	17,51682225	420,25	81,71	VII-46	
33/16		C/S	medziľahlý hraničný znak osadený na hraničnej čiare	kamenný medzník	kamenná platňa		priamka	48,82550452	17,51703273	416,53	29,26	VII-46	
33/17		C/S	medziľahlý hraničný znak osadený na hraničnej čiare	kamenný medzník	kamenná platňa		priamka	48,82575510	17,51715338	416,35	52,97	VII-46	
33/18		C/S	medziľahlý hraničný znak osadený na hraničnej čiare	kamenný medzník	kamenná platňa		priamka	48,82621248	17,51735521	414,20	59,22	VII-46	
33/19		C/S	medziľahlý hraničný znak osadený na hraničnej čiare	kamenný medzník	kamenná platňa		priamka	48,82672009	17,51760256	411,32	17,58	VII-46	
33/20		C/S	medziľahlý hraničný znak osadený na hraničnej čiare	kamenný medzník	kamenná platňa		priamka	48,82684270	17,51775249	411,36	6,89	VII-46	
33/21		C/S	medziľahlý hraničný znak osadený na hraničnej čiare	kamenný medzník	kamenná platňa		priamka	48,82688851	17,51781534	411,32	19,18	VII-46	
33/22		C/S	medziľahlý hraničný znak osadený na hraničnej čiare	kamenný medzník	kamenná platňa		priamka	48,82705341	17,51789399	410,96	13,24	VII-46	

POPIS ŠTÁTNEJ HRANICE A ZOZNAM SÚRADNÍC A VÝŠOK

Číslo hraničného bodu	Číslo hraničného znaku na nepriamom vyznačení	Iniciála	Popis vyznačenia	Stabilizácia povrchová	Stabilizácia podzemná	Druh ochrany	Popis priebehu štátnej hranice po nasledujúci hraničný bod	φ ETRS89 (°)	λ ETRS89 (°)	h_{el} výška nad elipsoidom (m)	Vzdialenosť po nasledujúci hraničný bod	Číslo hraničnej mapy	Poznámky
1	2	3	4	5	6	7	8	9	10	11	12	13	14
33/23		C/S	medziľahlý hraničný znak osadený na hraničnej čiare	kamenný medzník	kamenná platňa		priamka	48,82716733	17,51784267	410,36	109,43	VII-46	
33/24		C/S	medziľahlý hraničný znak osadený na hraničnej čiare	kamenný medzník	kamenná platňa		priamka	48,82808816	17,51836931	408,62	25,52	VII-46	
33/25		C/S	medziľahlý hraničný znak osadený na hraničnej čiare	kamenný medzník	kamenná platňa		priamka	48,82830532	17,51848156	408,86	28,55	VII-46	
33/26		C/S	medziľahlý hraničný znak osadený na hraničnej čiare	kamenný medzník	kamenná platňa		priamka	48,82854793	17,51860762	409,14	28,44	VII-46	
33/27		C/S	medziľahlý hraničný znak osadený na hraničnej čiare	kamenný medzník	kamenná platňa		priamka	48,82878492	17,51875038	409,30	61,50	VII-46	
34		C/S	hlavný hraničný znak osadený na hraničnej čiare	kamenný medzník	kamenná platňa		priamka	48,82929921	17,51906055	409,31	7,94	VII-46	
34/1		C/S	medziľahlý hraničný znak osadený na hraničnej čiare	kamenný medzník	kamenná platňa		priamka	48,82931779	17,51895604	411,51	5,44	VII-46	
34/2		C/S	medziľahlý hraničný znak osadený na hraničnej čiare	kamenný medzník	kamenná platňa		priamka	48,82933322	17,51888579	411,46	7,04	VII-46	
34/3		C/S	medziľahlý hraničný znak osadený na hraničnej čiare	kamenný medzník	kamenná platňa		priamka	48,82935453	17,51879580	407,43	28,14	VII-46	
34/4		C/S	medziľahlý hraničný znak osadený na hraničnej čiare	kamenný medzník	kamenná platňa		priamka	48,82911708	17,51866419	407,77	68,34	VII-46	
34/5		C/S	medziľahlý hraničný znak osadený na hraničnej čiare	kamenný medzník	kamenná platňa		priamka	48,82854623	17,51831983	407,79	29,36	VII-46	
34/6		C/S	medziľahlý hraničný znak osadený na hraničnej čiare	kamenný medzník	kamenná platňa		priamka	48,82830270	17,51816352	407,14	34,47	VII-46	
34/7		C/S	medziľahlý hraničný znak osadený na hraničnej čiare	kamenný medzník	kamenná platňa		priamka	48,82801566	17,51798796	406,90	66,38	VII-46	
34/8		C/S	medziľahlý hraničný znak osadený na hraničnej čiare	kamenný medzník	kamenná platňa		priamka	48,82745578	17,51767393	407,78	46,44	VII-46	
34/9		C/S	medziľahlý hraničný znak osadený na hraničnej čiare	kamenný medzník	kamenná platňa		priamka	48,82706825	17,51743823	408,49	11,17	VII-46	
34/10		C/S	medziľahlý hraničný znak osadený na hraničnej čiare	kamenný medzník	kamenná platňa		priamka	48,82706854	17,51728603	407,45	79,82	VII-46	
34/11		C/S	medziľahlý hraničný znak osadený na hraničnej čiare	kamenný medzník	kamenná platňa		priamka	48,82638985	17,51693220	409,78	53,06	VII-46	
34/12		C/S	medziľahlý hraničný znak osadený na hraničnej čiare	kamenný medzník	kamenná platňa		priamka	48,82593376	17,51671938	412,41	37,89	VII-46	

POPIS ŠTÁTNEJ HRANICE A ZOZNAM SÚRADNÍC A VÝŠOK

Číslo hraničného bodu	Číslo hraničného znaku na nepriamom vyznačení	Iniciála	Popis vyznačenia	Stabilizácia povrchová	Stabilizácia podzemná	Druh ochrany	Popis priebehu štátnej hranice po nasledujúci hraničný bod	φ ETRS89 (°)	λ ETRS89 (°)	h_{el} výška nad elipsoidom (m)	Vzdialenosť po nasledujúci hraničný bod	Číslo hraničnej mapy	Poznámky
1	2	3	4	5	6	7	8	9	10	11	12	13	14
34/13		C/S	medziľahlý hraničný znak osadený na hraničnej čiare	kamenný medzník	kamenná platňa		priamka	48,82561387	17,51654286	412,24	25,82	VII-46	
34/14		C/S	medziľahlý hraničný znak osadený na hraničnej čiare	kamenný medzník	kamenná platňa		priamka	48,82539738	17,51641425	412,92	51,79	VII-46	
34/15		C/S	medziľahlý hraničný znak osadený na hraničnej čiare	kamenný medzník	kamenná platňa		priamka	48,82499401	17,51606104	413,00	7,16	VII-46	
34/16		C/S	medziľahlý hraničný znak osadený na hraničnej čiare	kamenný medzník	kamenná platňa		priamka	48,82495842	17,51598002	413,20	52,77	VII-46	
34/17		C/S	medziľahlý hraničný znak osadený na hraničnej čiare	kamenný medzník	kamenná platňa		priamka	48,82448945	17,51586746	413,67	33,69	VII-46	
34/18		C/S	medziľahlý hraničný znak osadený na hraničnej čiare	kamenný medzník	kamenná platňa		priamka	48,82418981	17,51579965	413,14	21,07	VII-46	hraničný znak osadený v kovovej skruži s merač. značkou, na predĺžení spojnice HZ 34/17 a 34/18 vo vzdialenosti 20m je osadený informačný znak
	34/19	S	medziľahlý hraničný znak osadený na slovenskom území	kamenný medzník	kamenná platňa			48,82407994	17,51551735	412,84		VII-46	začiatok hraničnej cesty
34001			nevyznačený lomový bod na hraničnej čiare				hraničná cesta	48,82412575	17,51553042		7,11	VII-46	
	34/20	C	medziľahlý hraničný znak osadený na českom území	kamenný medzník	kamenná platňa			48,82417116	17,51554103	412,61		VII-46	začiatok hraničnej cesty
34002			nevyznačený lomový bod na hraničnej čiare				hraničná cesta	48,82414455	17,51543792		3,21	VII-47	
34003			nevyznačený lomový bod na hraničnej čiare				hraničná cesta	48,82415829	17,51539953		5,37	VII-47	
34004			nevyznačený lomový bod na hraničnej čiare				hraničná cesta	48,82419032	17,51534479		5,47	VII-47	
34005			nevyznačený lomový bod na hraničnej čiare				hraničná cesta	48,82423125	17,51530354		7,10	VII-47	
34006			nevyznačený lomový bod na hraničnej čiare				hraničná cesta	48,82429289	17,51527816		8,14	VII-47	
34007			nevyznačený lomový bod na hraničnej čiare				hraničná cesta	48,82436609	17,51527860		57,63	VII-47	
	34/21	S	medziľahlý hraničný znak osadený na slovenskom území	kamenný medzník	kamenná platňa			48,82436273	17,51521106	410,24		VII-47	
34008			nevyznačený lomový bod na hraničnej čiare				hraničná cesta	48,82487866	17,51539453		21,87	VII-46	

POPIS ŠTÁTNEJ HRANICE A ZOZNAM SÚRADNÍC A VÝŠOK

Číslo hraničného bodu	Číslo hraničného znaku na nepriamom vyznačení	Iniciála	Popis vyznačenia	Stabilizácia povrchová	Stabilizácia podzemná	Druh ochrany	Popis priebehu štátnej hranice po nasledujúci hraničný bod	φ ETRS89 (°)	λ ETRS89 (°)	h_{el} výška nad elipsoidom (m)	Vzdialenosť po nasledujúci hraničný bod	Číslo hraničnej mapy	Poznámky
1	2	3	4	5	6	7	8	9	10	11	12	13	14
	34/22	C	medziľahlý hraničný znak osadený na českom území	kamenný medzník	kamenná platňa			48,82503390	17,51548892	406,08		VII-46	
34009			nevyznačený lomový bod na hraničnej čiare				hraničná cesta	48,82507396	17,51542975		6,01	VII-46	
34010			nevyznačený lomový bod na hraničnej čiare				hraničná cesta	48,82512794	17,51542628		5,65	VII-46	
34011			nevyznačený lomový bod na hraničnej čiare				hraničná cesta	48,82517743	17,51540882		5,58	VII-46	
34012			nevyznačený lomový bod na hraničnej čiare				hraničná cesta	48,82522113	17,51537141		5,27	VII-46	
34013			nevyznačený lomový bod na hraničnej čiare				hraničná cesta	48,82525530	17,51532170		10,00	VII-47	
	34/23	S	medziľahlý hraničný znak osadený na slovenskom území	kamenný medzník	kamenná platňa			48,82523257	17,51515408	404,38		VII-47	koniec hraničnej cesty
34014			nevyznačený lomový bod na hraničnej čiare				priamka	48,82531035	17,51521395		19,66	VII-47	
	34/24	C	medziľahlý hraničný znak osadený na českom území	kamenný medzník	kamenná platňa			48,82538759	17,51527219	404,15		VII-47	koniec hraničnej cesty
35		C/S	hlavný hraničný znak osadený na hraničnej čiare	kamenný medzník	kamenná platňa		priamka	48,82539917	17,51498180	402,54	78,05	VII-47	
35/1		C/S	medziľahlý hraničný znak osadený na hraničnej čiare	kamenný medzník	kamenná platňa	ochranná tyč	priamka	48,82479946	17,51443031	399,89	62,94	VII-47	
35/2		C/S	medziľahlý hraničný znak osadený na hraničnej čiare	kamenný medzník	kamenná platňa	ochranná tyč	priamka	48,82428451	17,51407433	398,38	87,70	VII-47	
35/3		C/S	medziľahlý hraničný znak osadený na hraničnej čiare	kamenný medzník	kamenná platňa	ochranná tyč	priamka	48,82352634	17,51374526	395,05	130,36	VII-47	
35/4		C/S	medziľahlý hraničný znak osadený na hraničnej čiare	kamenný medzník	kamenná platňa	ochranná tyč	priamka	48,82240307	17,51323807	392,89	90,29	VII-48	
35/5		C/S	medziľahlý hraničný znak osadený na hraničnej čiare	kamenný medzník	kamenná platňa	ochranná tyč	priamka	48,82162308	17,51289400	389,62	138,28	VII-48	
35/6		C/S	medziľahlý hraničný znak osadený na hraničnej čiare	kamenný medzník	kamenná platňa	ochranná tyč	priamka	48,82041095	17,51247434	387,69	82,69	VII-48	
36		C/S	hlavný hraničný znak osadený na hraničnej čiare	kamenný medzník	kamenná platňa		priamka	48,81968688	17,51221738	388,14	34,17	VII-48	
36/1		C/S	medziľahlý hraničný znak osadený na hraničnej čiare	kamenný medzník	kamenná platňa		priamka	48,81976744	17,51176827	384,93	44,42	VII-48	

POPIS ŠTÁTNEJ HRANICE A ZOZNAM SÚRADNÍC A VÝŠOK

Číslo hraničného bodu	Číslo hraničného znaku na nepriamom vyznačení	Iniciála	Popis vyznačenia	Stabilizácia povrchová	Stabilizácia podzemná	Druh ochrany	Popis priebehu štátnej hranice po nasledujúci hraničný bod	φ ETRS89 (°)	λ ETRS89 (°)	h_{el} výška nad elipsoidom (m)	Vzdialenosť po nasledujúci hraničný bod	Číslo hraničnej mapy	Poznámky
1	2	3	4	5	6	7	8	9	10	11	12	13	14
36/2		C/S	medziľahlý hraničný znak osadený na hraničnej čiare	kamenný medzník	kamenná platňa		priamka	48,81984029	17,51117348	384,58	16,22	VII-48	
36/3		C/S	medziľahlý hraničný znak osadený na hraničnej čiare	kamenný medzník	kamenná platňa		priamka	48,81984047	17,51095263	384,81	12,52	VII-48	
36/4		C/S	medziľahlý hraničný znak osadený na hraničnej čiare	kamenný medzník	kamenná platňa		priamka	48,81984375	17,51078223	384,85	19,08	VII-48	
36/5		C/S	medziľahlý hraničný znak osadený na hraničnej čiare	kamenný medzník	kamenná platňa		priamka	48,82001439	17,51075344	385,01	23,63	VII-48	
36/6		C/S	medziľahlý hraničný znak osadený na hraničnej čiare	kamenný medzník	kamenná platňa		priamka	48,82017626	17,51054505	385,18	20,24	VII-48	
36/6A		C/S	doplňujúci hraničný znak osadený na hraničnej čiare	kamenný medzník	kamenná platňa	ochranná tyč	priamka	48,82035650	17,51058398	385,02	7,45	VII-48	
36/6B		C/S	doplňujúci hraničný znak osadený na hraničnej čiare	kamenný medzník	kamenná platňa	ochranná tyč	priamka	48,82041167	17,51064159	384,59	8,10	VII-48	
36/6C		C/S	doplňujúci hraničný znak osadený na hraničnej čiare	kamenný medzník	kamenná platňa	ochranná tyč	priamka	48,82048423	17,51065053	384,70	6,24	VII-48	
36/7		C/S	medziľahlý hraničný znak osadený na hraničnej čiare	kamenný medzník	kamenná platňa		priamka	48,82053320	17,51060886	385,21	16,46	VII-48	
36/7A		C/S	doplňujúci hraničný znak osadený na hraničnej čiare	kamenný medzník	kamenná platňa	ochranná tyč	priamka	48,82067943	17,51064489	384,92	16,65	VII-48	
36/8		C/S	medziľahlý hraničný znak osadený na hraničnej čiare	kamenný medzník	kamenná platňa		priamka	48,82082641	17,51060232	384,98	35,32	VII-48	
36/9		C/S	medziľahlý hraničný znak osadený na hraničnej čiare	kamenný medzník	kamenná platňa		priamka	48,82100557	17,51020520	386,36	29,15	VII-48	
36/10		C/S	medziľahlý hraničný znak osadený na hraničnej čiare	kamenný medzník	kamenná platňa		priamka	48,82126607	17,51016018	386,36	9,18	VII-48	
36/11		C/S	medziľahlý hraničný znak osadený na hraničnej čiare	kamenný medzník	kamenná platňa		priamka	48,82130355	17,51004883	388,26	14,19	VII-48	
36/12		C/S	medziľahlý hraničný znak osadený na hraničnej čiare	kamenný medzník	kamenná platňa		priamka	48,82131528	17,50985640	390,23	10,93	VII-48	
36/13		C/S	medziľahlý hraničný znak osadený na hraničnej čiare	kamenný medzník	kamenná platňa		priamka	48,82129157	17,50971195	390,98	67,88	VII-48	
36/14		C/S	medziľahlý hraničný znak osadený na hraničnej čiare	kamenný medzník	kamenná platňa		priamka	48,82068221	17,50976779	391,85	50,23	VII-48	
36/15		C/S	medziľahlý hraničný znak osadený na hraničnej čiare	kamenný medzník	kamenná platňa		priamka	48,82023249	17,50983227	392,47	47,68	VII-48	

POPIS ŠTÁTNEJ HRANICE A ZOZNAM SÚRADNÍC A VÝŠOK

Číslo hraničného bodu	Číslo hraničného znaku na nepriamom vyznačení	Iniciála	Popis vyznačenia	Stabilizácia povrchová	Stabilizácia podzemná	Druh ochrany	Popis priebehu štátnej hranice po nasledujúci hraničný bod	φ ETRS89 (°)	λ ETRS89 (°)	h_{el} výška nad elipsoidom (m)	Vzdialenosť po nasledujúci hraničný bod	Číslo hraničnej mapy	Poznámky
1	2	3	4	5	6	7	8	9	10	11	12	13	14
36/16		C/S	medziľahlý hraničný znak osadený na hraničnej čiare	kamenný medzník	kamenná platňa		priamka	48,81980380	17,50982939	392,82	20,11	VII-48	
36/17		C/S	medziľahlý hraničný znak osadený na hraničnej čiare	kamenný medzník	kamenná platňa		priamka	48,81962312	17,50981819	391,44	2,74	VII-48	začiatok hraničnej cesty
37001			nevyznačený lomový bod na hraničnej čiare				hraničná cesta	48,81960055	17,50980505		13,82	VII-48	
	37	S	hlavný hraničný znak osadený na slovenskom území	kamenný medzník	kamenná platňa			48,81957590	17,50978881	391,76		VII-48	začiatok hraničnej cesty
37002			nevyznačený lomový bod na hraničnej čiare				hraničná cesta	48,81965325	17,50963457		14,98	VII-48	
37003			nevyznačený lomový bod na hraničnej čiare				hraničná cesta	48,81970217	17,50944453		8,20	VII-48	
37004			nevyznačený lomový bod na hraničnej čiare				hraničná cesta	48,81974347	17,50935206		17,01	VII-48	
37005			nevyznačený lomový bod na hraničnej čiare				hraničná cesta	48,81982817	17,50915914		11,03	VII-48	
37006			nevyznačený lomový bod na hraničnej čiare				hraničná cesta	48,81988728	17,50903848		9,66	VII-48	
37007			nevyznačený lomový bod na hraničnej čiare				hraničná cesta	48,81992683	17,50892136		20,37	VII-48	
37008			nevyznačený lomový bod na hraničnej čiare				hraničná cesta	48,81999958	17,50866683		10,75	VII-48	
37009			nevyznačený lomový bod na hraničnej čiare				hraničná cesta	48,82004791	17,50854008		6,90	VII-48	
37010			nevyznačený lomový bod na hraničnej čiare				hraničná cesta	48,82008987	17,50847090		11,88	VII-48	
	37/1	C	medziľahlý hraničný znak osadený na českom území	kamenný medzník	kamenná platňa			48,82010737	17,50849272	398,54		VII-48	
37011			nevyznačený lomový bod na hraničnej čiare				hraničná cesta	48,82016010	17,50834890		12,53	VII-48	
37012			nevyznačený lomový bod na hraničnej čiare				hraničná cesta	48,82022973	17,50821468		13,33	VII-48	
37013			nevyznačený lomový bod na hraničnej čiare				hraničná cesta	48,82031097	17,50808109		22,69	VII-48	
37014			nevyznačený lomový bod na hraničnej čiare				hraničná cesta	48,82046355	17,50787596		11,19	VII-48	

POPIS ŠTÁTNEJ HRANICE A ZOZNAM SÚRADNÍC A VÝŠOK

Číslo hraničného bodu	Číslo hraničného znaku na nepriamom vyznačení	Iniciála	Popis vyznačenia	Stabilizácia povrchová	Stabilizácia podzemná	Druh ochrany	Popis priebehu štátnej hranice po nasledujúci hraničný bod	φ ETRS89 (°)	λ ETRS89 (°)	h_{el} výška nad elipsoidom (m)	Vzdialenosť po nasledujúci hraničný bod	Číslo hraničnej mapy	Poznámky
1	2	3	4	5	6	7	8	9	10	11	12	13	14
37015			nevyznačený lomový bod na hraničnej čiare				hraničná cesta	48,82052559	17,50775597		10,42	VII-48	
37016			nevyznačený lomový bod na hraničnej čiare				hraničná cesta	48,82059337	17,50765799		16,87	VII-48	
37017			nevyznačený lomový bod na hraničnej čiare				hraničná cesta	48,82070521	17,50750271		10,70	VII-48	
37018			nevyznačený lomový bod na hraničnej čiare				hraničná cesta	48,82077692	17,50740553		12,19	VII-48	
37019			nevyznačený lomový bod na hraničnej čiare				hraničná cesta	48,82086425	17,50730526		6,98	VII-48	
	37/2	S	medziľahlý hraničný znak osadený na slovenskom území	kamenný medzník	kamenná platňa			48,82083832	17,50726225	406,95		VII-48	
37020			nevyznačený lomový bod na hraničnej čiare				hraničná cesta	48,82090918	17,50723879		20,51	VII-48	
37021			nevyznačený lomový bod na hraničnej čiare				hraničná cesta	48,82103181	17,50703008		31,62	VII-48	
37022			nevyznačený lomový bod na hraničnej čiare				hraničná cesta	48,82123744	17,50673266		26,17	VII-48	
37023			nevyznačený lomový bod na hraničnej čiare				hraničná cesta	48,82139818	17,50647229		33,67	VII-48	
37024			nevyznačený lomový bod na hraničnej čiare				hraničná cesta	48,82161954	17,50615931		19,71	VII-48	
	37/3	C	medziľahlý hraničný znak osadený na českom území	kamenný medzník	kamenná platňa			48,82163360	17,50618423	412,94		VII-48	
37025			nevyznačený lomový bod na hraničnej čiare				hraničná cesta	48,82174430	17,50596861		14,10	VII-48	
37026			nevyznačený lomový bod na hraničnej čiare				hraničná cesta	48,82183398	17,50583283		23,01	VII-48	
37027			nevyznačený lomový bod na hraničnej čiare				hraničná cesta	48,82198228	17,50561422		32,65	VII-48	
37028			nevyznačený lomový bod na hraničnej čiare				hraničná cesta	48,82219813	17,50531270		19,23	VII-49	
37029			nevyznačený lomový bod na hraničnej čiare				hraničná cesta	48,82232860	17,50514074		27,80	VII-49	
	37/4	S	medziľahlý hraničný znak osadený na slovenskom území	kamenný medzník	kamenná platňa			48,82231109	17,50511238	418,26		VII-49	

POPIS ŠTÁTNEJ HRANICE A ZOZNAM SÚRADNÍC A VÝŠOK

Číslo hraničného bodu	Číslo hraničného znaku na nepriamom vyznačení	Iniciála	Popis vyznačenia	Stabilizácia povrchová	Stabilizácia podzemná	Druh ochrany	Popis priebehu štátnej hranice po nasledujúci hraničný bod	φ ETRS89 (°)	λ ETRS89 (°)	h_{el} výška nad elipsoidom (m)	Vzdialenosť po nasledujúci hraničný bod	Číslo hraničnej mapy	Poznámky
1	2	3	4	5	6	7	8	9	10	11	12	13	14
37030			nevyznačený lomový bod na hraničnej čiare				hraničná cesta	48,82250111	17,50486660		16,92	VII-49	
37031			nevyznačený lomový bod na hraničnej čiare				hraničná cesta	48,82261206	17,50470883		22,66	VII-49	
37032			nevyznačený lomový bod na hraničnej čiare				hraničná cesta	48,82276438	17,50450386		22,75	VII-49	
37033			nevyznačený lomový bod na hraničnej čiare				hraničná cesta	48,82289910	17,50427066		18,43	VII-49	
37034			nevyznačený lomový bod na hraničnej čiare				hraničná cesta	48,82302784	17,50411262		21,90	VII-49	
	37/5	C	medziľahlý hraničný znak osadený na českom území	kamenný medzník	kamenná platňa			48,82304201	17,50413520	421,94		VII-49	
37035			nevyznačený lomový bod na hraničnej čiare				hraničná cesta	48,82317165	17,50390888		26,65	VII-49	
37036			nevyznačený lomový bod na hraničnej čiare				hraničná cesta	48,82334471	17,50365778		21,14	VII-49	
37037			nevyznačený lomový bod na hraničnej čiare				hraničná cesta	48,82347745	17,50345168		39,62	VII-49	
37038			nevyznačený lomový bod na hraničnej čiare				hraničná cesta	48,82373121	17,50307293		22,69	VII-49	
	37/6	S	medziľahlý hraničný znak osadený na slovenskom území	kamenný medzník	kamenná platňa			48,82371802	17,50305325	426,30		VII-49	
37039			nevyznačený lomový bod na hraničnej čiare				hraničná cesta	48,82388633	17,50287218		21,83	VII-49	
37040			nevyznačený lomový bod na hraničnej čiare				hraničná cesta	48,82402852	17,50266716		19,31	VII-49	
37041			nevyznačený lomový bod na hraničnej čiare				hraničná cesta	48,82414874	17,50247739		17,26	VII-49	
37042			nevyznačený lomový bod na hraničnej čiare				hraničná cesta	48,82426003	17,50231354		16,79	VII-49	
	37/7	C	medziľahlý hraničný znak osadený na českom území	kamenný medzník	kamenná platňa			48,82427964	17,50233519	430,51		VII-49	
37043			nevyznačený lomový bod na hraničnej čiare				hraničná cesta	48,82437199	17,50216013		21,03	VII-49	
37044			nevyznačený lomový bod na hraničnej čiare				hraničná cesta	48,82450516	17,50195669		19,82	VII-49	

POPIS ŠTÁTNEJ HRANICE A ZOZNAM SÚRADNÍC A VÝŠOK

Číslo hraničného bodu	Číslo hraničného znaku na nepriamom vyznačení	Iniciála	Popis vyznačenia	Stabilizácia povrchová	Stabilizácia podzemná	Druh ochrany	Popis priebehu štátnej hranice po nasledujúci hraničný bod	φ ETRS89 (°)	λ ETRS89 (°)	h_{el} výška nad elipsoidom (m)	Vzdialenosť po nasledujúci hraničný bod	Číslo hraničnej mapy	Poznámky
1	2	3	4	5	6	7	8	9	10	11	12	13	14
37045			nevyznačený lomový bod na hraničnej čiare				hraničná cesta	48,82463710	17,50177519		17,05	VII-49	
37046			nevyznačený lomový bod na hraničnej čiare				hraničná cesta	48,82475343	17,50162388		2,83	VII-49	
37047			nevyznačený lomový bod na hraničnej čiare				hraničná cesta	48,82476912	17,50159354		13,53	VII-49	
	37/8	S	medziľahlý hraničný znak osadený na slovenskom území	kamenný medzník	kamenná platňa			48,82474649	17,50156333	437,97		VII-49	
37048			nevyznačený lomový bod na hraničnej čiare				hraničná cesta	48,82485050	17,50145662		12,07	VII-49	
37049			nevyznačený lomový bod na hraničnej čiare				hraničná cesta	48,82492623	17,50133886		11,91	VII-49	
37050			nevyznačený lomový bod na hraničnej čiare				hraničná cesta	48,82500228	17,50122461		10,41	VII-49	
37051			nevyznačený lomový bod na hraničnej čiare				hraničná cesta	48,82507167	17,50112939		4,98	VII-49	
37052			nevyznačený lomový bod na hraničnej čiare				hraničná cesta	48,82509683	17,50107332		19,02	VII-49	
37053			nevyznačený lomový bod na hraničnej čiare				hraničná cesta	48,82522528	17,50090218		16,28	VII-49	
37054			nevyznačený lomový bod na hraničnej čiare				hraničná cesta	48,82532790	17,50074410		17,57	VII-49	
38001			nevyznačený lomový bod na hraničnej čiare				hraničná cesta	48,82544017	17,50057572		12,04	VII-49	
	38	C	hlavný hraničný znak osadený na českom území	kamenný medzník	kamenná platňa			48,82545833	17,50061045	454,54		VII-49	
38002			nevyznačený lomový bod na hraničnej čiare				hraničná cesta	48,82551464	17,50045664		23,00	VII-49	
38003			nevyznačený lomový bod na hraničnej čiare				hraničná cesta	48,82566515	17,50024177		13,35	VII-49	
38004			nevyznačený lomový bod na hraničnej čiare				hraničná cesta	48,82574914	17,50011185		22,80	VII-49	
38005			nevyznačený lomový bod na hraničnej čiare				hraničná cesta	48,82589291	17,49989044		21,39	VII-49	
38006			nevyznačený lomový bod na hraničnej čiare				hraničná cesta	48,82602669	17,49968102		13,57	VII-49	

POPIS ŠTÁTNEJ HRANICE A ZOZNAM SÚRADNÍC A VÝŠOK

Číslo hraničného bodu	Číslo hraničného znaku na nepriamom vyznačení	Iniciála	Popis vyznačenia	Stabilizácia povrchová	Stabilizácia podzemná	Druh ochrany	Popis priebehu štátnej hranice po nasledujúci hraničný bod	φ ETRS89 (°)	λ ETRS89 (°)	h_{el} výška nad elipsoidom (m)	Vzdialenosť po nasledujúci hraničný bod	Číslo hraničnej mapy	Poznámky
1	2	3	4	5	6	7	8	9	10	11	12	13	14
38007			nevyznačený lomový bod na hraničnej čiare				hraničná cesta	48,82612056	17,49956294		12,85	VII-50	
	38/1	S	medziľahlý hraničný znak osadený na slovenskom území	kamenný medzník	kamenná platňa			48,82610058	17,49952921	471,80		VII-50	
38008			nevyznačený lomový bod na hraničnej čiare				hraničná cesta	48,82620283	17,49944012		24,94	VII-50	
38009			nevyznačený lomový bod na hraničnej čiare				hraničná cesta	48,82635741	17,49919400		23,70	VII-50	
38010			nevyznačený lomový bod na hraničnej čiare				hraničná cesta	48,82650945	17,49896768		32,98	VII-50	
38011			nevyznačený lomový bod na hraničnej čiare				hraničná cesta	48,82673108	17,49866924		14,35	VII-50	
38012			nevyznačený lomový bod na hraničnej čiare				hraničná cesta	48,82681992	17,49852753		13,61	VII-50	
38013			nevyznačený lomový bod na hraničnej čiare				hraničná cesta	48,82690486	17,49839404		16,51	VII-50	
	38/2	C	medziľahlý hraničný znak osadený na českom území	kamenný medzník	kamenná platňa			48,82702884	17,49826722	488,40		VII-50	koniec hraničnej cesty
38014			nevyznačený lomový bod na hraničnej čiare				priamka	48,82701357	17,49824082		74,66	VII-50	
	38/3	S	medziľahlý hraničný znak osadený na slovenskom území	kamenný medzník	kamenná platňa			48,82699815	17,49821353	487,89		VII-50	koniec hraničnej cesty
38/3A		C/S	doplňujúci hraničný znak osadený na hraničnej čiare	kamenný medzník	kamenná platňa		priamka	48,82749017	17,49752536	497,76	69,03	VII-50	
38/4		C/S	medziľahlý hraničný znak osadený na hraničnej čiare	kamenný medzník	kamenná platňa		priamka	48,82793120	17,49686363	506,02	117,98	VII-50	
38/5		C/S	medziľahlý hraničný znak osadený na hraničnej čiare	kamenný medzník	kamenná platňa		priamka	48,82871043	17,49577325	528,37	18,59	VII-50	
38/6		C/S	medziľahlý hraničný znak osadený na hraničnej čiare	kamenný medzník	kamenná platňa		priamka	48,82882597	17,49558959	530,09	58,82	VII-50	
38/6A		C/S	doplňujúci hraničný znak osadený na hraničnej čiare	kamenný medzník	kamenná platňa		priamka	48,82920490	17,49503130	534,30	88,51	VII-50	
38/7		C/S	medziľahlý hraničný znak osadený na hraničnej čiare	kamenný medzník	kamenná platňa		priamka	48,82977547	17,49419039	541,43	137,96	VII-50	
38/8		C/S	medziľahlý hraničný znak osadený na hraničnej čiare	kamenný medzník	kamenná platňa		priamka	48,83066805	17,49288523	554,61	95,81	VII-50	

POPIS ŠTÁTNEJ HRANICE A ZOZNAM SÚRADNÍC A VÝŠOK

Číslo hraničného bodu	Číslo hraničného znaku na nepriamom vyznačení	Iniciála	Popis vyznačenia	Stabilizácia povrchová	Stabilizácia podzemná	Druh ochrany	Popis priebehu štátnej hranice po nasledujúci hraničný bod	φ ETRS89 (°)	λ ETRS89 (°)	h_{el} výška nad elipsoidom (m)	Vzdialenosť po nasledujúci hraničný bod	Číslo hraničnej mapy	Poznámky
1	2	3	4	5	6	7	8	9	10	11	12	13	14
38/9		C/S	medziľahlý hraničný znak osadený na hraničnej čiare	kamenný medzník	kamenná platňa		priamka	48,83129092	17,49198326	564,39	53,12	VII-51	
38/10		C/S	medziľahlý hraničný znak osadený na hraničnej čiare	kamenný medzník	kamenná platňa		priamka	48,83163384	17,49147971	568,44	85,42	VII-51	
38/11		C/S	medziľahlý hraničný znak osadený na hraničnej čiare	kamenný medzník	kamenná platňa		priamka	48,83218564	17,49067087	576,37	29,70	VII-51	
39		C/S	hlavný hraničný znak osadený na hraničnej čiare	kamenný medzník	kamenná platňa		priamka	48,83237970	17,49039225	578,02	39,79	VII-51	
	39/1	S	medziľahlý hraničný znak osadený na slovenskom území	kamenný medzník	kamenná platňa			48,83262592	17,49000644	578,02		VII-51	začiatok hraničnej cesty
39001			nevyznačený lomový bod na hraničnej čiare				hraničná cesta	48,83265391	17,49004276		35,41	VII-51	
	39/2	C	medziľahlý hraničný znak osadený na českom území	kamenný medzník	kamenná platňa			48,83266621	17,49006017	577,42		VII-51	začiatok hraničnej cesty
39002			nevyznačený lomový bod na hraničnej čiare				hraničná cesta	48,83287297	17,48969274		21,91	VII-51	
39003			nevyznačený lomový bod na hraničnej čiare				hraničná cesta	48,83301937	17,48949305		25,67	VII-51	
	39/3	S	medziľahlý hraničný znak osadený na slovenskom území	kamenný medzník	kamenná platňa			48,83300588	17,48947304	576,63		VII-51	
39004			nevyznačený lomový bod na hraničnej čiare				hraničná cesta	48,83317764	17,48923853		17,31	VII-51	
39005			nevyznačený lomový bod na hraničnej čiare				hraničná cesta	48,83329673	17,48908675		32,88	VII-51	
39006			nevyznačený lomový bod na hraničnej čiare				hraničná cesta	48,83351150	17,48877882		25,69	VII-51	
	39/4	C	medziľahlý hraničný znak osadený na českom území	kamenný medzník	kamenná platňa			48,83352294	17,48879417	573,03		VII-51	
39007			nevyznačený lomový bod na hraničnej čiare				hraničná cesta	48,83367823	17,48853647		41,94	VII-51	
39008			nevyznačený lomový bod na hraničnej čiare				hraničná cesta	48,83395331	17,48814555		82,46	VII-51	
	39/5	S	medziľahlý hraničný znak osadený na slovenskom území	kamenný medzník	kamenná platňa			48,83445968	17,48737863	569,07		VII-51	
39009			nevyznačený lomový bod na hraničnej čiare				hraničná cesta	48,83449583	17,48737973		59,16	VII-51	

POPIS ŠTÁTNEJ HRANICE A ZOZNAM SÚRADNÍC A VÝŠOK

Číslo hraničného bodu	Číslo hraničného znaku na nepriamom vyznačení	Iniciála	Popis vyznačenia	Stabilizácia povrchová	Stabilizácia podzemná	Druh ochrany	Popis priebehu štátnej hranice po nasledujúci hraničný bod	φ ETRS89 (°)	λ ETRS89 (°)	h_{el} výška nad elipsoidom (m)	Vzdialenosť po nasledujúci hraničný bod	Číslo hraničnej mapy	Poznámky
1	2	3	4	5	6	7	8	9	10	11	12	13	14
39010			nevyznačený lomový bod na hraničnej čiare				hraničná cesta	48,83489060	17,48683938		32,44	VII-51	
39011			nevyznačený lomový bod na hraničnej čiare				hraničná cesta	48,83509596	17,48652555		27,17	VII-51	
39012			nevyznačený lomový bod na hraničnej čiare				hraničná cesta	48,83527640	17,48627598		69,77	VII-51	
	39/6	C	medziľahlý hraničný znak osadený na českom území	kamenný medzník	kamenná platňa			48,83528882	17,48629845	560,09		VII-51	
39013			nevyznačený lomový bod na hraničnej čiare				hraničná cesta	48,83572528	17,48561193		72,46	VII-52	
39014			nevyznačený lomový bod na hraničnej čiare				hraničná cesta	48,83619359	17,48492546		54,19	VII-52	
	39/7	S	medziľahlý hraničný znak osadený na slovenskom území	kamenný medzník	kamenná platňa			48,83617608	17,48489373	554,98		VII-52	
39015			nevyznačený lomový bod na hraničnej čiare				hraničná cesta	48,83654261	17,48441024		54,29	VII-52	
39016			nevyznačený lomový bod na hraničnej čiare				hraničná cesta	48,83687127	17,48386335		4,71	VII-52	
	39/8	C	medziľahlý hraničný znak osadený na českom území	kamenný medzník	kamenná platňa			48,83691214	17,48382200	549,30		VII-52	koniec hraničnej cesty
39017			nevyznačený lomový bod na hraničnej čiare				priamka	48,83689336	17,48380866		57,82	VII-52	
	40	S	hlavný hraničný znak osadený na slovenskom území	kamenný medzník	kamenná platňa			48,83687367	17,48379612	549,99		VII-52	koniec hraničnej cesty
40/1		C/S	medziľahlý hraničný znak osadený na hraničnej čiare	kamenný medzník	kamenná platňa		priamka	48,83728109	17,48328373	545,42	56,37	VII-52	
40/2		C/S	medziľahlý hraničný znak osadený na hraničnej čiare	kamenný medzník	kamenná platňa		priamka	48,83765083	17,48275916	540,34	67,45	VII-52	
40/3		C/S	medziľahlý hraničný znak osadený na hraničnej čiare	kamenný medzník	kamenná platňa		priamka	48,83822202	17,48244987	535,85	51,68	VII-52	
40/4		C/S	medziľahlý hraničný znak osadený na hraničnej čiare	kamenný medzník	kamenná platňa		priamka	48,83862116	17,48208920	531,90	53,91	VII-52	
40/5		C/S	medziľahlý hraničný znak osadený na hraničnej čiare	kamenný medzník	kamenná platňa		priamka	48,83905915	17,48177391	527,56	46,15	VII-52	
40/6		C/S	medziľahlý hraničný znak osadený na hraničnej čiare	kamenný medzník	kamenná platňa		priamka	48,83940041	17,48141648	523,36	61,23	VII-52	

POPIS ŠTÁTNEJ HRANICE A ZOZNAM SÚRADNÍC A VÝŠOK

Číslo hraničného bodu	Číslo hraničného znaku na nepriamom vyznačení	Iniciála	Popis vyznačenia	Stabilizácia povrchová	Stabilizácia podzemná	Druh ochrany	Popis priebehu štátnej hranice po nasledujúci hraničný bod	φ ETRS89 (°)	λ ETRS89 (°)	h_{el} výška nad elipsoidom (m)	Vzdialenosť po nasledujúci hraničný bod	Číslo hraničnej mapy	Poznámky
1	2	3	4	5	6	7	8	9	10	11	12	13	14
40/7		C/S	medziľahlý hraničný znak osadený na hraničnej čiare	kamenný medzník	kamenná platňa		priamka	48,83973173	17,48074994	515,78	57,30	VII-52	
40/8		C/S	medziľahlý hraničný znak osadený na hraničnej čiare	kamenný medzník	kamenná platňa		priamka	48,84003115	17,48011434	511,53	55,82	VII-53	
40/9		C/S	medziľahlý hraničný znak osadený na hraničnej čiare	kamenný medzník	kamenná platňa		priamka	48,84030102	17,47947319	508,45	59,37	VII-53	
40/10		C/S	medziľahlý hraničný znak osadený na hraničnej čiare	kamenný medzník	kamenná platňa		priamka	48,84058914	17,47879227	506,52	51,25	VII-53	
40/11		C/S	medziľahlý hraničný znak osadený na hraničnej čiare	kamenný medzník	kamenná platňa		priamka	48,84086737	17,47823556	504,72	74,85	VII-53	
40/12		C/S	medziľahlý hraničný znak osadený na hraničnej čiare	kamenný medzník	kamenná platňa		priamka	48,84132515	17,47748793	504,59	43,12	VII-53	
41		C/S	hlavný hraničný znak osadený na hraničnej čiare	kamenný medzník	kamenná platňa		priamka	48,84154857	17,47700699	503,74	79,46	VII-53	
41/A		C/S	doplňujúci hraničný znak osadený na hraničnej čiare	kamenný medzník	kamenná platňa		priamka	48,84158712	17,47592602	504,20	32,06	VII-53	
41/1		C/S	medziľahlý hraničný znak osadený na hraničnej čiare	kamenný medzník	kamenná platňa		priamka	48,84160261	17,47548999	506,72	35,30	VII-53	
41/1A		C/S	doplňujúci hraničný znak osadený na hraničnej čiare	kamenný medzník	kamenná platňa		priamka	48,84161306	17,47500897	508,33	40,77	VII-53	
41/2		C/S	medziľahlý hraničný znak osadený na hraničnej čiare	kamenný medzník	kamenná platňa		priamka	48,84162531	17,47445405	509,50	139,76	VII-53	
41/3		C/S	medziľahlý hraničný znak osadený na hraničnej čiare	kamenný medzník	kamenná platňa		priamka	48,84215292	17,47272580	512,04	79,30	VII-53	
41/4		C/S	medziľahlý hraničný znak osadený na hraničnej čiare	kamenný medzník	kamenná platňa		priamka	48,84233561	17,47168135	515,45	71,83	VII-53	
41/4A		C/S	doplňujúci hraničný znak osadený na hraničnej čiare	kamenný medzník	kamenná platňa		priamka	48,84244503	17,47071660	519,66	46,19	VII-53	
41/5		C/S	medziľahlý hraničný znak osadený na hraničnej čiare	kamenný medzník	kamenná platňa		priamka	48,84251564	17,47009673	522,33	81,62	VII-54	
41/6		C/S	medziľahlý hraničný znak osadený na hraničnej čiare	kamenný medzník	kamenná platňa		priamka	48,84284578	17,46910363	525,59	81,87	VII-54	
41/7		C/S	medziľahlý hraničný znak osadený na hraničnej čiare	kamenný medzník	kamenná platňa		priamka	48,84323498	17,46815704	526,53	55,07	VII-54	
41/7A		C/S	doplňujúci hraničný znak osadený na hraničnej čiare	kamenný medzník	kamenná platňa		priamka	48,84340862	17,46745430	525,45	91,79	VII-54	

POPIS ŠTÁTNEJ HRANICE A ZOZNAM SÚRADNÍC A VÝŠOK

Číslo hraničného bodu	Číslo hraničného znaku na nepriamom vyznačení	Iniciála	Popis vyznačenia	Stabilizácia povrchová	Stabilizácia podzemná	Druh ochrany	Popis priebehu štátnej hranice po nasledujúci hraničný bod	φ ETRS89 (°)	λ ETRS89 (°)	h_{el} výška nad elipsoidom (m)	Vzdialenosť po nasledujúci hraničný bod	Číslo hraničnej mapy	Poznámky
1	2	3	4	5	6	7	8	9	10	11	12	13	14
41/8		C/S	medziľahlý hraničný znak osadený na hraničnej čiare	kamenný medzník	kamenná platňa		priamka	48,84369772	17,46628279	525,00	81,17	VII-54	
42		C/S	hlavný hraničný znak osadený na hraničnej čiare	kamenný medzník	kamenná platňa		priamka	48,84388002	17,46521191	529,02	49,67	VII-54	
42/A		C/S	doplňujúci hraničný znak osadený na hraničnej čiare	kamenný medzník	kamenná platňa		priamka	48,84403719	17,46457851	533,15	49,06	VII-54	
42/1		C/S	medziľahlý hraničný znak osadený na hraničnej čiare	kamenný medzník	kamenná platňa		priamka	48,84419287	17,46395284	538,84	112,25	VII-54	
42/2		C/S	medziľahlý hraničný znak osadený na hraničnej čiare	kamenný medzník	kamenná platňa		priamka	48,84457938	17,46254005	549,65	93,89	VII-54	
42/3		C/S	medziľahlý hraničný znak osadený na hraničnej čiare	kamenný medzník	kamenná platňa		priamka	48,84498135	17,46141504	559,52	72,85	VII-54	
42/3A		C/S	doplňujúci hraničný znak osadený na hraničnej čiare	kamenný medzník	kamenná platňa		priamka	48,84494842	17,46042384	566,71	55,80	VII-54	
	42/4	S	medziľahlý hraničný znak osadený na slovenskom území	kamenný medzník	kamenná platňa			48,84490187	17,45967078	573,14		VII-54	začiatok hraničnej cesty
42001			nevyznačený lomový bod na hraničnej čiare				hraničná cesta	48,84492356	17,45966401		26,54	VII-54	
	42/5	C	medziľahlý hraničný znak osadený na českom území	kamenný medzník	kamenná platňa			48,84494505	17,45965788	573,42		VII-54	začiatok hraničnej cesty
42002			nevyznačený lomový bod na hraničnej čiare				hraničná cesta	48,84488969	17,45930607		9,18	VII-55	
42003			nevyznačený lomový bod na hraničnej čiare				hraničná cesta	48,84488721	17,45918104		16,88	VII-55	
42004			nevyznačený lomový bod na hraničnej čiare				hraničná cesta	48,84489676	17,45895144		23,49	VII-55	
42005			nevyznačený lomový bod na hraničnej čiare				hraničná cesta	48,84487830	17,45863259		28,49	VII-55	
	42/6	S	medziľahlý hraničný znak osadený na slovenskom území	kamenný medzník	kamenná platňa			48,84485276	17,45863871	582,66		VII-55	
42006			nevyznačený lomový bod na hraničnej čiare				hraničná cesta	48,84486088	17,45824527		23,53	VII-55	
42007			nevyznačený lomový bod na hraničnej čiare				hraničná cesta	48,84476398	17,45796023		15,39	VII-55	
42008			nevyznačený lomový bod na hraničnej čiare				hraničná cesta	48,84473861	17,45775410		28,58	VII-55	

POPIS ŠTÁTNEJ HRANICE A ZOZNAM SÚRADNÍC A VÝŠOK

Číslo hraničného bodu	Číslo hraničného znaku na nepriamom vyznačení	Iniciála	Popis vyznačenia	Stabilizácia povrchová	Stabilizácia podzemná	Druh ochrany	Popis priebehu štátnej hranice po nasledujúci hraničný bod	φ ETRS89 (°)	λ ETRS89 (°)	h_{el} výška nad elipsoidom (m)	Vzdialenosť po nasledujúci hraničný bod	Číslo hraničnej mapy	Poznámky
1	2	3	4	5	6	7	8	9	10	11	12	13	14
	42/7	C	medziľahlý hraničný znak osadený na českom území	kamenný medzník	kamenná platňa			48,84476444	17,45776939	590,75		VII-55	
42009			nevyznačený lomový bod na hraničnej čiare				hraničná cesta	48,84476766	17,45736722		41,48	VII-55	
	42/8	S	medziľahlý hraničný znak osadený na slovenskom území	kamenný medzník	kamenná platňa			48,84483034	17,45689020	596,88		VII-55	
42010			nevyznačený lomový bod na hraničnej čiare				hraničná cesta	48,84485841	17,45681908		14,97	VII-55	
42011			nevyznačený lomový bod na hraničnej čiare				hraničná cesta	48,84487101	17,45661600		20,06	VII-55	
42012			nevyznačený lomový bod na hraničnej čiare				hraničná cesta	48,84489491	17,45634514		30,23	VII-55	
42013			nevyznačený lomový bod na hraničnej čiare				hraničná cesta	48,84489515	17,45593320		9,99	VII-55	
42014			nevyznačený lomový bod na hraničnej čiare				hraničná cesta	48,84491477	17,45580041		11,17	VII-55	
	42/9	C	medziľahlý hraničný znak osadený na českom území	kamenný medzník	kamenná platňa			48,84495861	17,45577269	601,66		VII-55	
42015			nevyznačený lomový bod na hraničnej čiare				hraničná cesta	48,84497972	17,45568424		25,19	VII-55	
42016			nevyznačený lomový bod na hraničnej čiare				hraničná cesta	48,84515986	17,45547616		14,86	VII-55	
42017			nevyznačený lomový bod na hraničnej čiare				hraničná cesta	48,84524004	17,45531409		23,71	VII-55	
42018			nevyznačený lomový bod na hraničnej čiare				hraničná cesta	48,84541030	17,45511950		30,42	VII-55	
42019			nevyznačený lomový bod na hraničnej čiare				hraničná cesta	48,84560572	17,45482951		29,71	VII-55	
	42/10	S	medziľahlý hraničný znak osadený na slovenskom území	kamenný medzník	kamenná platňa			48,84560074	17,45479978	610,89		VII-55	
42020			nevyznačený lomový bod na hraničnej čiare				hraničná cesta	48,84580183	17,45455447		22,99	VII-55	
42021			nevyznačený lomový bod na hraničnej čiare				hraničná cesta	48,84596252	17,45435731		32,82	VII-55	
42022			nevyznačený lomový bod na hraničnej čiare				hraničná cesta	48,84618509	17,45406360		2,55	VII-55	

POPIS ŠTÁTNEJ HRANICE A ZOZNAM SÚRADNÍC A VÝŠOK

Číslo hraničného bodu	Číslo hraničného znaku na nepriamom vyznačení	Iniciála	Popis vyznačenia	Stabilizácia povrchová	Stabilizácia podzemná	Druh ochrany	Popis priebehu štátnej hranice po nasledujúci hraničný bod	φ ETRS89 (°)	λ ETRS89 (°)	h_{el} výška nad elipsoidom (m)	Vzdialenosť po nasledujúci hraničný bod	Číslo hraničnej mapy	Poznámky
1	2	3	4	5	6	7	8	9	10	11	12	13	14
	42/11	C	medziľahlý hraničný znak osadený na českom území	kamenný medzník	kamenná platňa			48,84621442	17,45408306	620,46		VII-55	koniec hraničnej cesty
42023			nevyznačený lomový bod na hraničnej čiare				priamka	48,84620605	17,45404943		51,20	VII-55	
	42/12	S	medziľahlý hraničný znak osadený na slovenskom území	kamenný medzník	kamenná platňa			48,84619724	17,45401657	620,75		VII-55	koniec hraničnej cesty

Štatistické údaje o štátnej hranici

Hraničný úsek: VII

Počty hraničných bodov						
hraničné body a hraničné znaky	na hraničnej čiare	S	C	P	Ö	spolu
monolity a základné hraničné znaky	1					1
hlavné hraničné znaky	25	11	5			41
medziľahlé hraničné znaky	358	105	112			575
doplňujúce hraničné znaky	26	8	8			42
atypické hraničné znaky						
hraničné znaky spolu	410	124	125			659
nevyznačené lomové body	909					909
hraničné body spolu	1319					1319

Dĺžka hraničnej čiary					
spolu (m)	priame vyznačenie (m)	nepriame vyznačenie (m)			
		spolu	hraničný vodný tok	hraničná cesta	hraničná strž
37516,56	21387,22	16129,34	5493,16	10636,18	

Sumarizácia

počet hraničných znakov										nevyznačené lomové body	hraničné body	hraničný úsek	dĺžka štátnej hranice (m)						počet mapových listov
monolity	základné	hlavné	medzilahlé	dopĺňajúce	atypické	spolu	priame vyznačenie	nepriame vyznačenie											
								S	C				spolu	priame vyznačenie	nepriame vyznačenie	hraničný vodný tok	hraničná cesta	hraničná strž	
3	1	29	358	44	1	436	336	49	50	210	546	I	25 427,18	20 780,34	4 646,84	807,20	3 839,64	0,00	37
0	1	33	549	0	7	590	540	26	24	88	628	II	23 687,28	21 085,46	2 601,82	0,00	2 601,82	0,00	34
0	1	23	324	22	0	370	357	6	7	36	393	III	20 316,16	19 873,97	442,19	442,19	0,00	0,00	27
0	1	20	468	4	0	493	454	20	19	158	612	IV	21 310,43	19 418,89	1 891,54	1 891,54	0,00	0,00	29
0	1	24	389	50	1	465	310	78	77	860	1170	V	24 407,53	14 354,79	10 052,74	7 832,84	2 219,90	0,00	31
0	1	43	497	3	0	544	431	56	57	190	621	VI	31 234,53	25 796,44	5 438,09	3 382,19	1 714,01	341,89	43
0	1	41	575	42	0	659	410	124	125	909	1319	VII	37 516,56	21 387,22	16 129,34	5 493,16	10 636,18	0,00	55
0	1	31	495	1	0	528	369	77	82	765	1134	VIII	29 375,44	16 664,05	12 711,39	12 711,39	0,00	0,00	39
0	2	81	0	0	0	83	0	41	41	634	634	IX	38 487,77	0,00	38 487,77	38 487,77	0,00	0,00	68
3	10	325	3655	166	9	4168	3207	477	482	3850	7057	spolu	251 762,88	159 361,16	92 401,72	71 048,28	21 011,55	341,89	363

Aktualizované hraničné dokumenty z hraničného úseku VII schválila Stála slovensko - česká hraničná komisia.

V Lazoch pod Makytou, dňa 11. novembra 2016

Predseda slovenskej delegácie
Stálej slovensko-českej
hraničnej komisie


Ing. Peter ŠLAHOR



Predseda české delegácie
Stálej slovensko-českej
hraničnej komisie


Ing. Jan ZVĚŘINA



ŠTÁTNA HRANICA
SLOVENSKÁ REPUBLIKA – ČESKÁ REPUBLIKA

Aktualizované hraničné dokumenty

Hraničné úseky VIII a IX

Vyhotovila Stála slovensko-česká hraničná komisia
Ministerstvo vnútra SR, 2016
Ministerstvo vnútra ČR, 2016

Aktualizované hraničné dokumenty

Hraničný úsek VIII

Obsah :

Úvodný list pre hraničné mapy (1 list)

Hraničné mapy (5 listov)

Úvodný list pre popis štátnej hranice a zoznam súradníc a výšok (1 list)

Popis štátnej hranice a zoznam súradníc a výšok (72 listov)

Štatistické údaje o štátnej hranici (1 list)

Sumarizácia (1 list)

Zoznam hraničných vodných tokov (1 list)

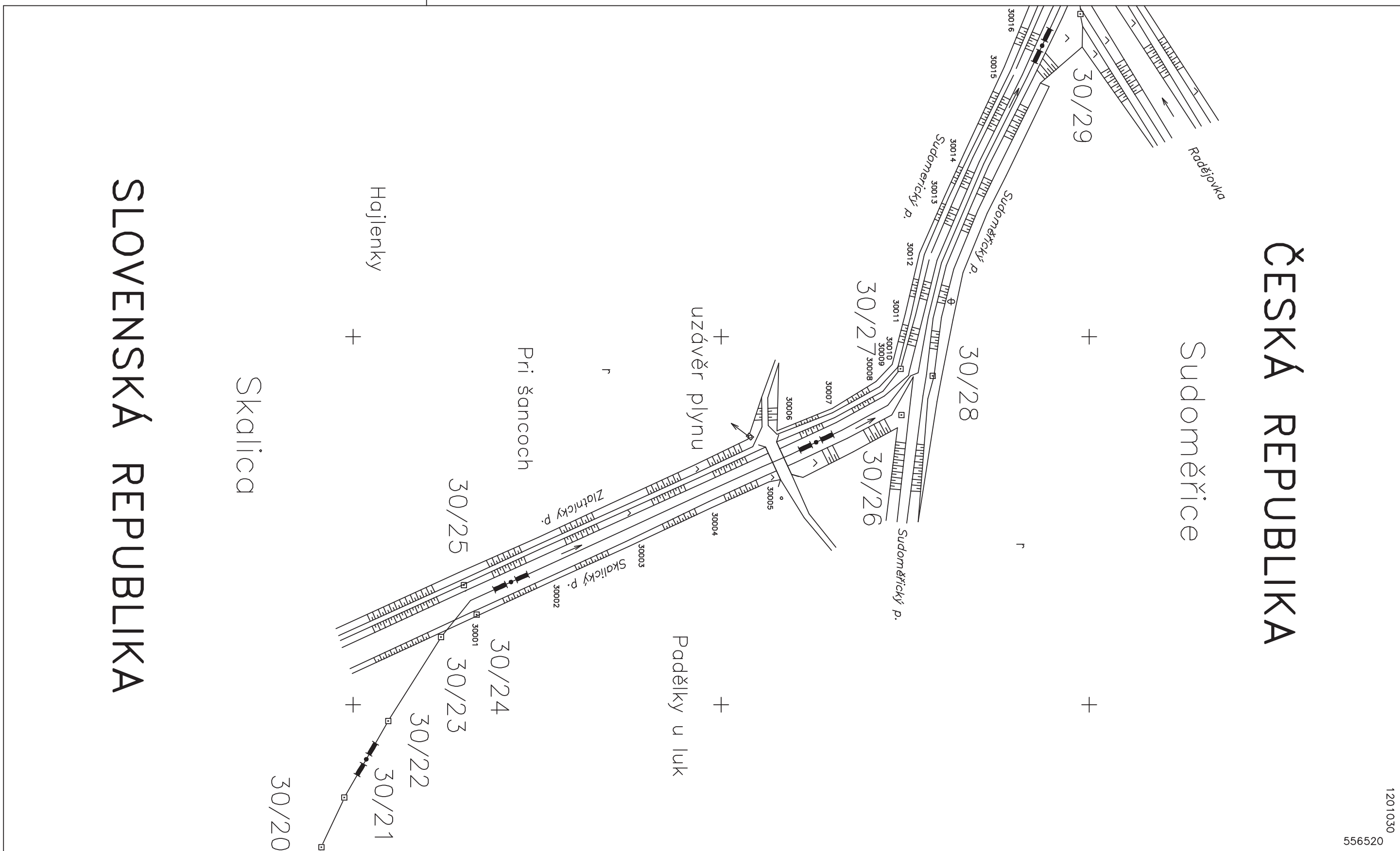
Záverečný list (1 list)

ŠTÁTNA HRANICA
SLOVENSKÁ REPUBLIKA – ČESKÁ REPUBLIKA

Hraničné mapy Hraničný úsek VIII

Hraničná mapa VIII-35

VIII-36



VIII-34

1 : 2000

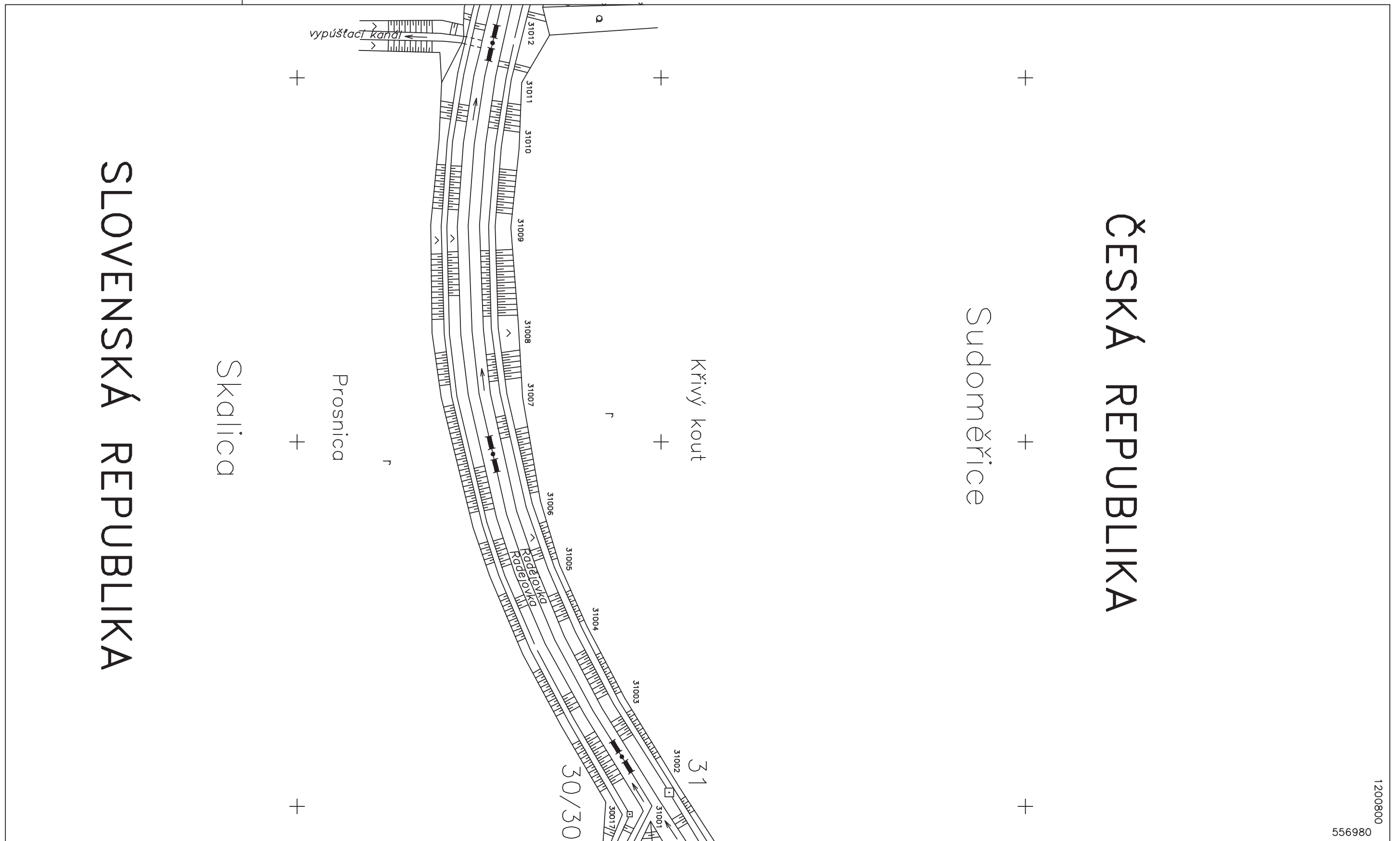
1201030
556520

SLOVENSKÁ REPUBLIKA

ČESKÁ REPUBLIKA

Hraničná mapa VIII-36

VIII-37

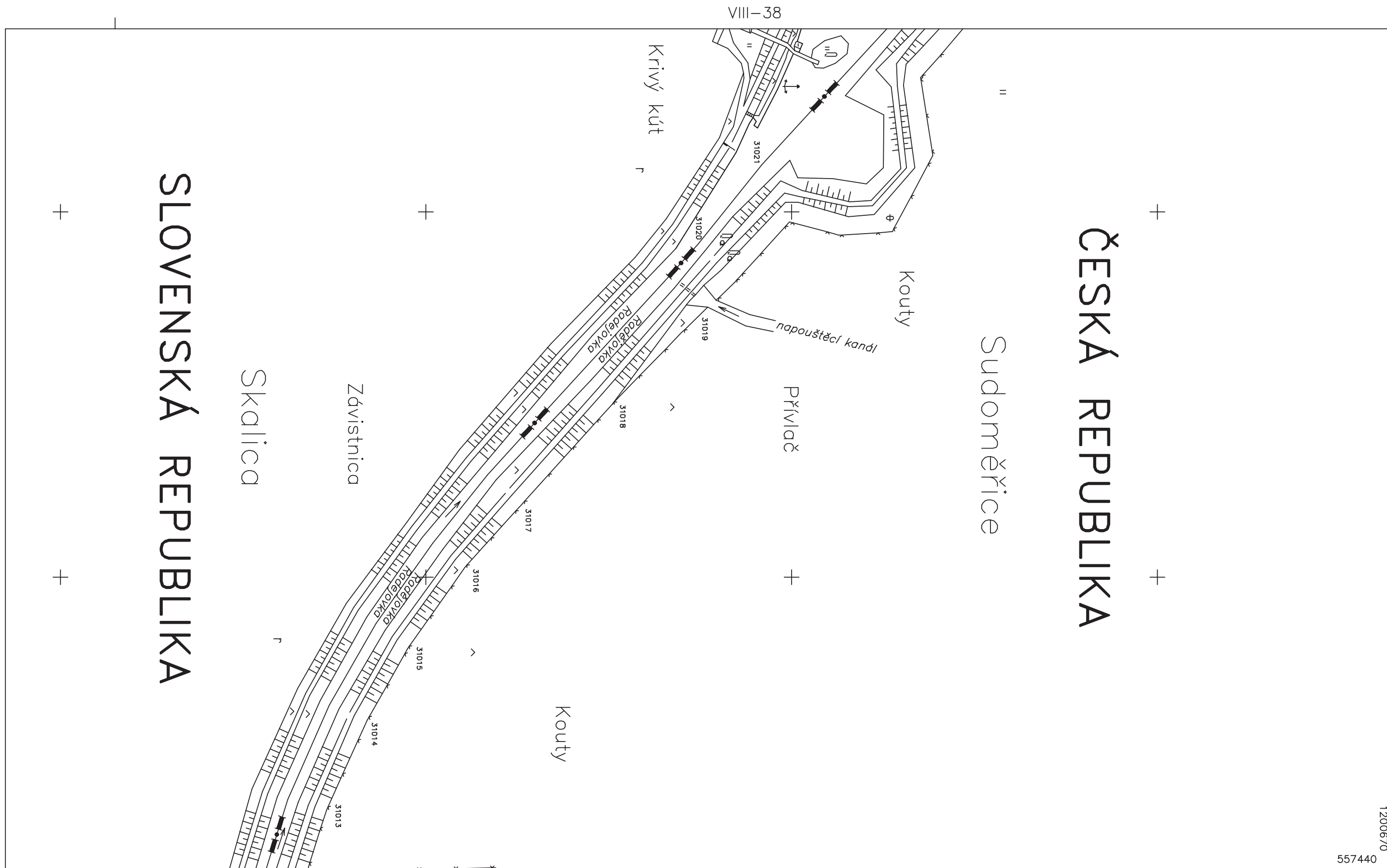


VIII-35

1 : 2000

1200800
556980

Hraničná mapa VIII-37

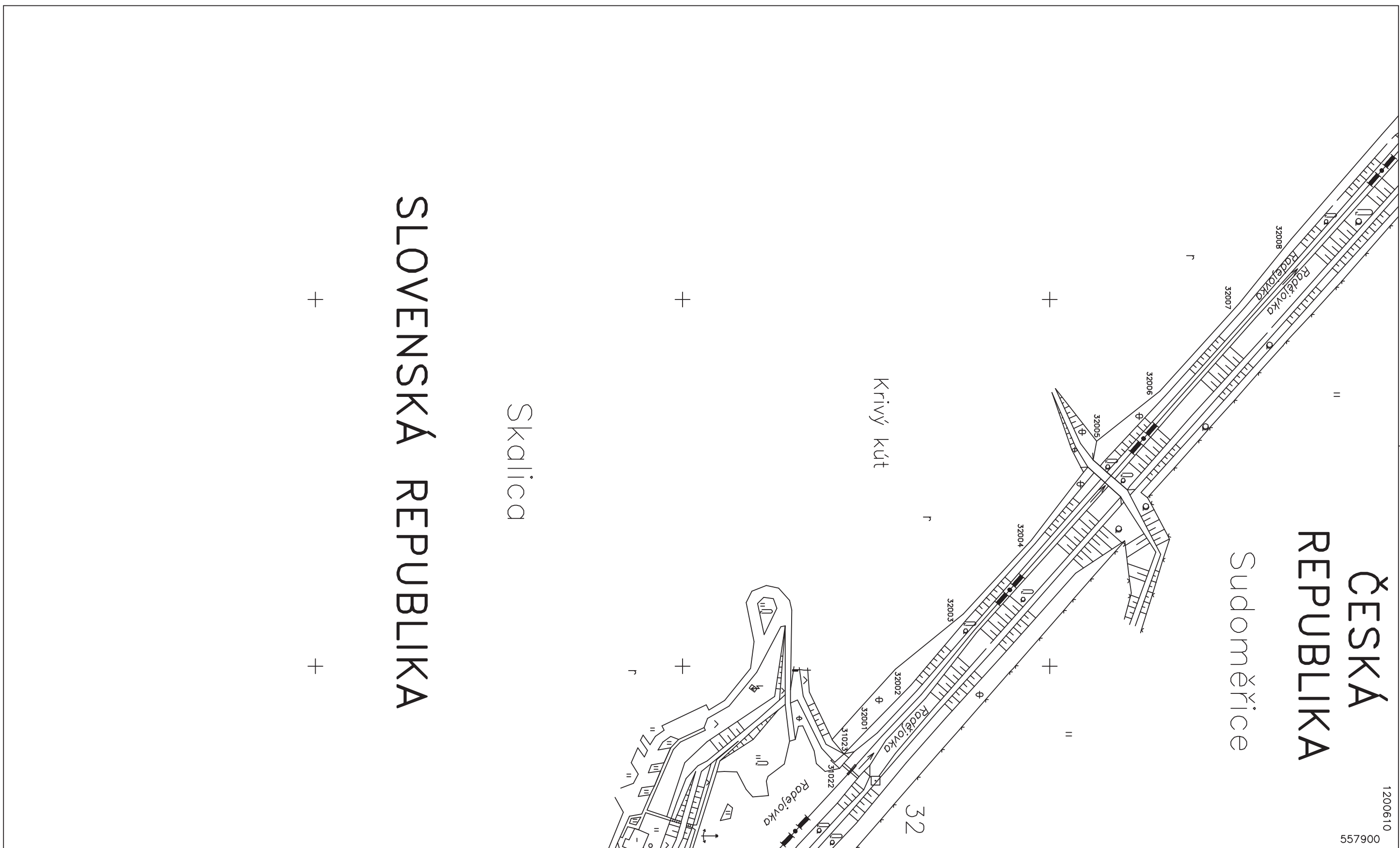


VIII-36

1 : 2000

1200670
557440

Hraničná mapa VIII-38



VIII-39

1200610

557900

ČESKÁ
REPUBLIKA

Sudoměřice

Krivý kút

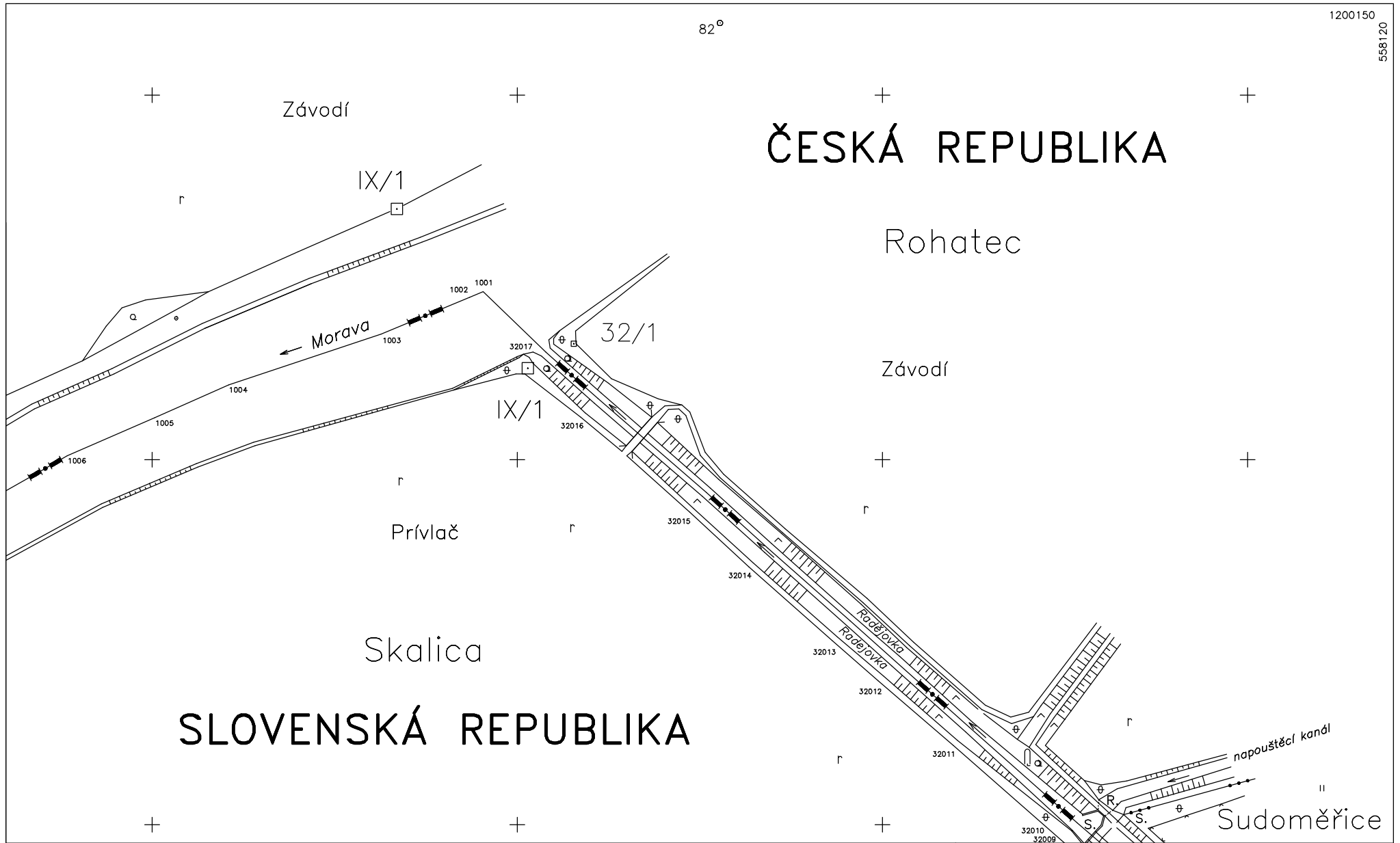
Skalica

SLOVENSKÁ REPUBLIKA

VIII-37

1 : 2000

Hraničná mapa VIII-39



ŠTÁTNA HRANICA
SLOVENSKÁ REPUBLIKA – ČESKÁ REPUBLIKA

Popis štátnej hranice a zoznam súradníc a výšok

Hraničný úsek VIII

POPIS ŠTÁTNEJ HRANICE A ZOZNAM SÚRADNÍC A VÝŠOK

Číslo hraničného bodu	Číslo hraničného znaku na nepriamom vyznačení	Iniciála	Popis vyznačenia	Stabilizácia povrchová	Stabilizácia podzemná	Druh ochrany	Popis priebehu štátnej hranice po nasledujúci hraničný bod	φ ETRS89 (°)	λ ETRS89 (°)	h_{el} výška nad elipsoidom (m)	Vzdialenosť po nasledujúci hraničný bod	Číslo hraničnej mapy	Poznámky
1	2	3	4	5	6	7	8	9	10	11	12	13	14
VIII/1		C/S	základný hraničný znak osadený na hraničnej čiare	kamenný medzník	kamenná platňa		priamka	48,84665175	17,45387403	624,50	51,08	VIII-1	
1/1		C/S	medziľahlý hraničný znak osadený na hraničnej čiare	kamenný medzník	kamenná platňa		priamka	48,84674386	17,45319222	626,84	85,54	VIII-1	
1/2		C/S	medziľahlý hraničný znak osadený na hraničnej čiare	kamenný medzník	kamenná platňa		priamka	48,84638631	17,45216044	624,49	106,89	VIII-1	
1/3		C/S	medziľahlý hraničný znak osadený na hraničnej čiare	kamenný medzník	kamenná platňa		priamka	48,84595869	17,45085606	618,12	73,13	VIII-1	
1/4		C/S	medziľahlý hraničný znak osadený na hraničnej čiare	kamenný medzník	kamenná platňa		priamka	48,84550822	17,45013008	612,74	70,02	VIII-1	
1/5		C/S	medziľahlý hraničný znak osadený na hraničnej čiare	kamenný medzník	kamenná platňa		priamka	48,84507478	17,44943789	605,57	60,10	VIII-1	
1/6		C/S	medziľahlý hraničný znak osadený na hraničnej čiare	kamenný medzník	kamenná platňa		priamka	48,84458742	17,44908372	594,65	71,38	VIII-2	
1/7		C/S	medziľahlý hraničný znak osadený na hraničnej čiare	kamenný medzník	kamenná platňa		priamka	48,84400872	17,44866267	588,16	77,44	VIII-2	
1/8		C/S	medziľahlý hraničný znak osadený na hraničnej čiare	kamenný medzník	kamenná platňa		priamka	48,84336258	17,44826900	588,40	82,34	VIII-2	
2		C/S	hlavný hraničný znak osadený na hraničnej čiare	kamenný medzník	kamenná platňa		priamka	48,84267550	17,44785031	590,90	147,48	VIII-2	
2/1		C/S	medziľahlý hraničný znak osadený na hraničnej čiare	kamenný medzník	kamenná platňa		priamka	48,84219150	17,44597939	595,24	109,54	VIII-2	
2/2		C/S	medziľahlý hraničný znak osadený na hraničnej čiare	kamenný medzník	kamenná platňa		priamka	48,84151214	17,44489858	596,70	81,13	VIII-2	
2/3		C/S	medziľahlý hraničný znak osadený na hraničnej čiare	kamenný medzník	kamenná platňa		priamka	48,84100928	17,44409764	596,99	45,32	VIII-3	
2/4		C/S	medziľahlý hraničný znak osadený na hraničnej čiare	kamenný medzník			priamka	48,84064619	17,44381692	597,63	125,55	VIII-3	pôvodná stabilizácia
2/5		C/S	medziľahlý hraničný znak osadený na hraničnej čiare	kamenný medzník	kamenná platňa		priamka	48,83951778	17,44375733	595,65	88,09	VIII-3	
2/6		C/S	medziľahlý hraničný znak osadený na hraničnej čiare	kamenný medzník	kamenná platňa		priamka	48,83873750	17,44396500	592,96	117,71	VIII-3	
2/7		C/S	medziľahlý hraničný znak osadený na hraničnej čiare	kamenný medzník	kamenná platňa		priamka	48,83770231	17,44362878	589,83	4,89	VIII-3	
3		C/S	hlavný hraničný znak osadený na hraničnej čiare	kamenný medzník	kamenná platňa		priamka	48,83766208	17,44360203	590,21	42,57	VIII-3	

POPIS ŠTÁTNEJ HRANICE A ZOZNAM SÚRADNÍC A VÝŠOK

Číslo hraničného bodu	Číslo hraničného znaku na nepriamom vyznačení	Iniciála	Popis vyznačenia	Stabilizácia povrchová	Stabilizácia podzemná	Druh ochrany	Popis priebehu štátnej hranice po nasledujúci hraničný bod	φ ETRS89 (°)	λ ETRS89 (°)	h_{el} výška nad elipsoidom (m)	Vzdialenosť po nasledujúci hraničný bod	Číslo hraničnej mapy	Poznámky
1	2	3	4	5	6	7	8	9	10	11	12	13	14
3/1		C/S	medziľahlý hraničný znak osadený na hraničnej čiare	kamenný medzník	kamenná platňa		priamka	48,83788928	17,44313533	585,05	47,33	VIII-3	
3/2		C/S	medziľahlý hraničný znak osadený na hraničnej čiare	kamenný medzník	kamenná platňa		priamka	48,83814142	17,44261586	577,92	118,29	VIII-3	
3/3		C/S	medziľahlý hraničný znak osadený na hraničnej čiare	kamenný medzník	kamenná platňa		priamka	48,83859356	17,44115714	560,92	123,41	VIII-3	
	3/4	C	medziľahlý hraničný znak osadený na českom území	kamenný medzník	kamenná platňa			48,83902281	17,43960806	547,58		VIII-3	začiatok hraničného vodného toku Jarkovec (Jarkovec)
3001			nevyznačený lomový bod na hraničnej čiare				hraničný vodný tok	48,83897939	17,43958078		12,01	VIII-3	Jarkovec (Jarkovec)
	3/5	S	medziľahlý hraničný znak osadený na slovenskom území	kamenný medzník	kamenná platňa			48,83894714	17,43955803	547,04		VIII-3	začiatok hraničného vodného toku Jarkovec (Jarkovec)
3002			nevyznačený lomový bod na hraničnej čiare				hraničný vodný tok	48,83906811	17,43948750		44,04	VIII-3	Jarkovec (Jarkovec)
	3/6	C	medziľahlý hraničný znak osadený na českom území	kamenný medzník	kamenná platňa			48,83926192	17,43915511	542,59		VIII-4	
3003			nevyznačený lomový bod na hraničnej čiare				hraničný vodný tok	48,83932117	17,43902597		29,10	VIII-4	Jarkovec (Jarkovec)
3004			nevyznačený lomový bod na hraničnej čiare				hraničný vodný tok	48,83951819	17,43876497		8,83	VIII-4	Jarkovec (Jarkovec)
3005			nevyznačený lomový bod na hraničnej čiare				hraničný vodný tok	48,83954756	17,43865322		7,61	VIII-4	Jarkovec (Jarkovec)
3006			nevyznačený lomový bod na hraničnej čiare				hraničný vodný tok	48,83954831	17,43854947		5,67	VIII-4	Jarkovec (Jarkovec)
3007			nevyznačený lomový bod na hraničnej čiare				hraničný vodný tok	48,83958200	17,43849156		7,12	VIII-4	Jarkovec (Jarkovec)
	3/7	S	medziľahlý hraničný znak osadený na slovenskom území	kamenný medzník	kamenná platňa			48,83954942	17,43844719	535,60		VIII-4	
3008			nevyznačený lomový bod na hraničnej čiare				hraničný vodný tok	48,83963236	17,43843158		8,61	VIII-4	Jarkovec (Jarkovec)
3009			nevyznačený lomový bod na hraničnej čiare				hraničný vodný tok	48,83970644	17,43839756		14,19	VIII-4	Jarkovec (Jarkovec)
3010			nevyznačený lomový bod na hraničnej čiare				hraničný vodný tok	48,83979600	17,43825981		11,28	VIII-4	Jarkovec (Jarkovec)
3011			nevyznačený lomový bod na hraničnej čiare				hraničný vodný tok	48,83987228	17,43815839		47,64	VIII-4	Jarkovec (Jarkovec)

POPIS ŠTÁTNEJ HRANICE A ZOZNAM SÚRADNÍC A VÝŠOK

Číslo hraničného bodu	Číslo hraničného znaku na nepriamom vyznačení	Iniciála	Popis vyznačenia	Stabilizácia povrchová	Stabilizácia podzemná	Druh ochrany	Popis priebehu štátnej hranice po nasledujúci hraničný bod	φ ETRS89 (°)	λ ETRS89 (°)	h_{el} výška nad elipsoidom (m)	Vzdialenosť po nasledujúci hraničný bod	Číslo hraničnej mapy	Poznámky
1	2	3	4	5	6	7	8	9	10	11	12	13	14
3012			nevyznačený lomový bod na hraničnej čiare				hraničný vodný tok	48,84021350	17,43776600		9,22	VIII-4	Jarkovec (Jáarkovec)
	3/8	C	medziľahlý hraničný znak osadený na českom území	kamenný medzník	kamenná platňa			48,84026936	17,43779678	524,61		VIII-4	
3013			nevyznačený lomový bod na hraničnej čiare				hraničný vodný tok	48,84024444	17,43764947		11,39	VIII-4	Jarkovec (Jáarkovec)
3014			nevyznačený lomový bod na hraničnej čiare				hraničný vodný tok	48,84025625	17,43749539		16,63	VIII-4	Jarkovec (Jáarkovec)
3015			nevyznačený lomový bod na hraničnej čiare				hraničný vodný tok	48,84028897	17,43727431		11,17	VIII-4	Jarkovec (Jáarkovec)
3016			nevyznačený lomový bod na hraničnej čiare				hraničný vodný tok	48,84034919	17,43715253		16,16	VIII-4	Jarkovec (Jáarkovec)
	3/9	S	medziľahlý hraničný znak osadený na slovenskom území	kamenný medzník	kamenná platňa			48,84030036	17,43705469	519,38		VIII-4	
3017			nevyznačený lomový bod na hraničnej čiare				hraničný vodný tok	48,84041817	17,43695867		11,22	VIII-4	Jarkovec (Jáarkovec)
3018			nevyznačený lomový bod na hraničnej čiare				hraničný vodný tok	48,84044450	17,43681108		47,31	VIII-4	Jarkovec (Jáarkovec)
3019			nevyznačený lomový bod na hraničnej čiare				hraničný vodný tok	48,84056850	17,43619453		19,59	VIII-4	Jarkovec (Jáarkovec)
	3/10	C	medziľahlý hraničný znak osadený na českom území	kamenný medzník	kamenná platňa			48,84063428	17,43593317	506,97		VIII-4	koniec hraničného vodného toku Jarkovec (Jáarkovec)
4001			nevyznačený lomový bod na hraničnej čiare				priamka	48,84060508	17,43593344		6,86	VIII-4	
	4	S	hlavný hraničný znak osadený na slovenskom území	kamenný medzník	kamenná platňa			48,84054814	17,43593961	508,79		VIII-4	koniec hraničného vodného toku Jarkovec (Jáarkovec)
4002			nevyznačený lomový bod na hraničnej čiare				priamka	48,84056678	17,43586025		38,42	VIII-4	
	4/1	C	medziľahlý hraničný znak osadený na českom území	kamenný medzník	kamenná platňa			48,84058517	17,43578061	506,97		VIII-4	koniec hraničného vodného toku Jarkovec (Jáarkovec)
4/2		C/S	medziľahlý hraničný znak osadený na hraničnej čiare	kamenný medzník	kamenná platňa		priamka	48,84026692	17,43560014	508,03	117,72	VIII-4	
4/3		C/S	medziľahlý hraničný znak osadený na hraničnej čiare	kamenný medzník	kamenná platňa		priamka	48,83932053	17,43488150	507,74	76,28	VIII-4	
4/4		C/S	medziľahlý hraničný znak osadený na hraničnej čiare	kamenný medzník	kamenná platňa		priamka	48,83866953	17,43455397	507,18	139,01	VIII-4	

POPIS ŠTÁTNEJ HRANICE A ZOZNAM SÚRADNÍC A VÝŠOK

Číslo hraničného bodu	Číslo hraničného znaku na nepriamom vyznačení	Iniciála	Popis vyznačenia	Stabilizácia povrchová	Stabilizácia podzemná	Druh ochrany	Popis priebehu štátnej hranice po nasledujúci hraničný bod	φ ETRS89 (°)	λ ETRS89 (°)	h_{el} výška nad elipsoidom (m)	Vzdialenosť po nasledujúci hraničný bod	Číslo hraničnej mapy	Poznámky
1	2	3	4	5	6	7	8	9	10	11	12	13	14
4/5		C/S	medziľahlý hraničný znak osadený na hraničnej čiare	kamenný medzník	kamenná platňa		priamka	48,83749606	17,43390083	513,81	107,46	VIII-4	
4/6		C/S	medziľahlý hraničný znak osadený na hraničnej čiare	kamenný medzník	kamenná platňa		priamka	48,83652975	17,43387717	520,54	50,34	VIII-4	
4/7		C/S	medziľahlý hraničný znak osadený na hraničnej čiare	kamenný medzník	kamenná platňa		priamka	48,83609400	17,43369150	520,89	24,46	VIII-4	
4/8		C/S	medziľahlý hraničný znak osadený na hraničnej čiare	kamenný medzník	kamenná platňa		priamka	48,83588728	17,43357758	523,38	28,09	VIII-5	
4/9		C/S	medziľahlý hraničný znak osadený na hraničnej čiare	kamenný medzník	kamenná platňa		priamka	48,83565536	17,43342547	524,08	137,84	VIII-5	
4/10		C/S	medziľahlý hraničný znak osadený na hraničnej čiare	kamenný medzník	kamenná platňa		priamka	48,83456761	17,43252481	529,90	42,77	VIII-5	
4/11		C/S	medziľahlý hraničný znak osadený na hraničnej čiare	kamenný medzník	kamenná platňa		priamka	48,83419769	17,43236536	532,63	54,17	VIII-5	
4/12		C/S	medziľahlý hraničný znak osadený na hraničnej čiare	kamenný medzník	kamenná platňa		priamka	48,83384569	17,43185547	530,18	75,29	VIII-5	
4/13		C/S	medziľahlý hraničný znak osadený na hraničnej čiare	kamenný medzník	kamenná platňa		priamka	48,83329756	17,43125317	530,57	15,93	VIII-5	
4/14		C/S	medziľahlý hraničný znak osadený na hraničnej čiare	kamenný medzník	kamenná platňa		priamka	48,83319853	17,43109644	530,33	18,67	VIII-5	
4/15		C/S	medziľahlý hraničný znak osadený na hraničnej čiare	kamenný medzník	kamenná platňa		priamka	48,83308225	17,43091311	528,61	37,67	VIII-5	
4/16		C/S	medziľahlý hraničný znak osadený na hraničnej čiare	kamenný medzník	kamenná platňa		priamka	48,83274608	17,43097706	529,95	36,54	VIII-5	
5		C/S	hlavný hraničný znak osadený na hraničnej čiare	kamenný medzník	kamenná platňa		priamka	48,83242011	17,43103994	530,21	11,78	VIII-5	
5/1		C/S	medziľahlý hraničný znak osadený na hraničnej čiare	kamenný medzník	kamenná platňa		priamka	48,83232100	17,43109658	530,69	20,54	VIII-5	
5/2		C/S	medziľahlý hraničný znak osadený na hraničnej čiare	kamenný medzník	kamenná platňa		priamka	48,83214131	17,43116081	530,71	11,21	VIII-5	
5/3		C/S	medziľahlý hraničný znak osadený na hraničnej čiare	kamenný medzník	kamenná platňa		priamka	48,83205431	17,43108350	531,46	22,67	VIII-5	
5/4		C/S	medziľahlý hraničný znak osadený na hraničnej čiare	kamenný medzník	kamenná platňa		priamka	48,83194744	17,43082072	531,21	100,58	VIII-5	
5/5		C/S	medziľahlý hraničný znak osadený na hraničnej čiare	kamenný medzník	kamenná platňa		priamka	48,83138200	17,42975139	528,21	59,95	VIII-5	

POPIS ŠTÁTNEJ HRANICE A ZOZNAM SÚRADNÍC A VÝŠOK

Číslo hraničného bodu	Číslo hraničného znaku na nepriamom vyznačení	Iniciála	Popis vyznačenia	Stabilizácia povrchová	Stabilizácia podzemná	Druh ochrany	Popis priebehu štátnej hranice po nasledujúci hraničný bod	φ ETRS89 (°)	λ ETRS89 (°)	h_{el} výška nad elipsoidom (m)	Vzdialenosť po nasledujúci hraničný bod	Číslo hraničnej mapy	Poznámky
1	2	3	4	5	6	7	8	9	10	11	12	13	14
5/6		C/S	medziľahlý hraničný znak osadený na hraničnej čiare	kamenný medzník	kamenná platňa		priamka	48,83091944	17,42933197	533,28	28,92	VIII-5	
5/7		C/S	medziľahlý hraničný znak osadený na hraničnej čiare	kamenný medzník	kamenná platňa		priamka	48,83069647	17,42912914	534,27	54,81	VIII-6	
5/8		C/S	medziľahlý hraničný znak osadený na hraničnej čiare	kamenný medzník	kamenná platňa		priamka	48,83026089	17,42877983	539,81	36,17	VIII-6	
5/9		C/S	medziľahlý hraničný znak osadený na hraničnej čiare	kamenný medzník	kamenná platňa		priamka	48,82998897	17,42850936	543,10	62,70	VIII-6	
5/10		C/S	medziľahlý hraničný znak osadený na hraničnej čiare	kamenný medzník	kamenná platňa		priamka	48,82942603	17,42846258	550,69	40,31	VIII-6	
5/11		C/S	medziľahlý hraničný znak osadený na hraničnej čiare	kamenný medzník	kamenná platňa		priamka	48,82907864	17,42861933	555,25	50,42	VIII-6	
5/12		C/S	medziľahlý hraničný znak osadený na hraničnej čiare	kamenný medzník	kamenná platňa		priamka	48,82863967	17,42844744	561,18	94,90	VIII-6	
5/13		C/S	medziľahlý hraničný znak osadený na hraničnej čiare	kamenný medzník	kamenná platňa		priamka	48,82784078	17,42799261	570,64	48,15	VIII-6	
5/14		C/S	medziľahlý hraničný znak osadený na hraničnej čiare	kamenný medzník	kamenná platňa		priamka	48,82756181	17,42749103	574,30	78,78	VIII-6	
5/15		C/S	medziľahlý hraničný znak osadený na hraničnej čiare	kamenný medzník	kamenná platňa		priamka	48,82686186	17,42732533	582,35	65,89	VIII-6	
6		C/S	hlavný hraničný znak osadený na hraničnej čiare	kamenný medzník	kamenná platňa		priamka	48,82630128	17,42703464	589,06	19,61	VIII-6	
6/1		C/S	medziľahlý hraničný znak osadený na hraničnej čiare	kamenný medzník	kamenná platňa		priamka	48,82635747	17,42678139	588,38	82,97	VIII-6	
6/2		C/S	medziľahlý hraničný znak osadený na hraničnej čiare	kamenný medzník	kamenná platňa		priamka	48,82666472	17,42575167	587,72	103,17	VIII-6	
6/3		C/S	medziľahlý hraničný znak osadený na hraničnej čiare	kamenný medzník	kamenná platňa		priamka	48,82704681	17,42447097	590,67	74,26	VIII-7	
6/4		C/S	medziľahlý hraničný znak osadený na hraničnej čiare	kamenný medzník	kamenná platňa		priamka	48,82711700	17,42346517	596,38	73,43	VIII-7	
6/5		C/S	medziľahlý hraničný znak osadený na hraničnej čiare	kamenný medzník	kamenná platňa		priamka	48,82719047	17,42247119	605,14	97,00	VIII-7	
6/6		C/S	medziľahlý hraničný znak osadený na hraničnej čiare	kamenný medzník	kamenná platňa		priamka	48,82784250	17,42159353	613,77	25,84	VIII-7	
6/7		C/S	medziľahlý hraničný znak osadený na hraničnej čiare	kamenný medzník	kamenná platňa		priamka	48,82792081	17,42126208	616,56	88,91	VIII-7	

POPIS ŠTÁTNEJ HRANICE A ZOZNAM SÚRADNÍC A VÝŠOK

Číslo hraničného bodu	Číslo hraničného znaku na nepriamom vyznačení	Iniciála	Popis vyznačenia	Stabilizácia povrchová	Stabilizácia podzemná	Druh ochrany	Popis priebehu štátnej hranice po nasledujúci hraničný bod	φ ETRS89 (°)	λ ETRS89 (°)	h_{el} výška nad elipsoidom (m)	Vzdialenosť po nasledujúci hraničný bod	Číslo hraničnej mapy	Poznámky
1	2	3	4	5	6	7	8	9	10	11	12	13	14
6/8		C/S	medziľahlý hraničný znak osadený na hraničnej čiare	kamenný medzník	kamenná platňa		priamka	48,82842578	17,42032308	622,40	78,45	VIII-7	
6/9		C/S	medziľahlý hraničný znak osadený na hraničnej čiare	kamenný medzník	kamenná platňa		priamka	48,82890036	17,41953253	624,99	89,53	VIII-7	
7		C/S	hlavný hraničný znak osadený na hraničnej čiare	kamenný medzník	kamenná platňa		priamka	48,82929436	17,41846900	626,98	67,80	VIII-7	
7/1		C/S	medziľahlý hraničný znak osadený na hraničnej čiare	kamenný medzník	kamenná platňa		priamka	48,82879267	17,41794411	623,87	85,08	VIII-7	
7/2		C/S	medziľahlý hraničný znak osadený na hraničnej čiare	kamenný medzník	kamenná platňa		priamka	48,82814797	17,41731994	616,53	111,85	VIII-8	
7/3		C/S	medziľahlý hraničný znak osadený na hraničnej čiare	kamenný medzník	kamenná platňa		priamka	48,82730361	17,41649208	604,96	78,62	VIII-8	
7/4		C/S	medziľahlý hraničný znak osadený na hraničnej čiare	kamenný medzník	kamenná platňa		priamka	48,82682353	17,41570594	595,34	82,03	VIII-8	
7/5		C/S	medziľahlý hraničný znak osadený na hraničnej čiare	kamenný medzník	kamenná platňa		priamka	48,82632217	17,41488633	586,22	104,34	VIII-8	
7/6		C/S	medziľahlý hraničný znak osadený na hraničnej čiare	kamenný medzník	kamenná platňa		priamka	48,82552967	17,41412542	574,51	103,77	VIII-8	
7/7		C/S	medziľahlý hraničný znak osadený na hraničnej čiare	kamenný medzník	kamenná platňa		priamka	48,82482606	17,41319694	561,44	78,21	VIII-8	
7/8		C/S	medziľahlý hraničný znak osadený na hraničnej čiare	kamenný medzník	kamenná platňa		priamka	48,82437633	17,41237786	553,82	63,43	VIII-8	
7/9		C/S	medziľahlý hraničný znak osadený na hraničnej čiare	kamenný medzník			priamka	48,82401153	17,41171383	550,74	19,47	VIII-9	dočasne bez povrchovej stabilizácie
8		C/S	hlavný hraničný znak osadený na hraničnej čiare	kamenný medzník	kamenná platňa		priamka	48,82389969	17,41150986	550,41	129,84	VIII-9	
8/1		C/S	medziľahlý hraničný znak osadený na hraničnej čiare	kamenný medzník	kamenná platňa		priamka	48,82303225	17,41032597	554,93	135,61	VIII-9	
8/2		C/S	medziľahlý hraničný znak osadený na hraničnej čiare	kamenný medzník	kamenná platňa	ochranná tyč	priamka	48,82212550	17,40909086	566,14	70,80	VIII-9	
8/3		C/S	medziľahlý hraničný znak osadený na hraničnej čiare	kamenný medzník	kamenná platňa		priamka	48,82183064	17,40823619	570,22	87,97	VIII-9	
8/4		C/S	medziľahlý hraničný znak osadený na hraničnej čiare	kamenný medzník	kamenná platňa		priamka	48,82184811	17,40703842	573,59	59,82	VIII-9	
8/5		C/S	medziľahlý hraničný znak osadený na hraničnej čiare	kamenný medzník	kamenná platňa		priamka	48,82170806	17,40625178	576,29	76,77	VIII-10	

POPIS ŠTÁTNEJ HRANICE A ZOZNAM SÚRADNÍC A VÝŠOK

Číslo hraničného bodu	Číslo hraničného znaku na nepriamom vyznačení	Iniciála	Popis vyznačenia	Stabilizácia povrchová	Stabilizácia podzemná	Druh ochrany	Popis priebehu štátnej hranice po nasledujúci hraničný bod	φ ETRS89 (°)	λ ETRS89 (°)	h_{el} výška nad elipsoidom (m)	Vzdialenosť po nasledujúci hraničný bod	Číslo hraničnej mapy	Poznámky
1	2	3	4	5	6	7	8	9	10	11	12	13	14
8/6		C/S	medziľahlý hraničný znak osadený na hraničnej čiare	kamenný medzník	kamenná platňa		priamka	48,82133642	17,40537061	578,79	70,68	VIII-10	
8/7		C/S	medziľahlý hraničný znak osadený na hraničnej čiare	kamenný medzník	kamenná platňa		priamka	48,82099439	17,40455928	583,68	74,22	VIII-10	
8/8		C/S	medziľahlý hraničný znak osadený na hraničnej čiare	kamenný medzník	kamenná platňa		priamka	48,82081081	17,40358753	585,21	78,45	VIII-10	
9		C/S	hlavný hraničný znak osadený na hraničnej čiare	kamenný medzník	kamenná platňa		priamka	48,82043758	17,40268086	587,19	57,20	VIII-10	
9/1		C/S	medziľahlý hraničný znak osadený na hraničnej čiare	kamenný medzník	kamenná platňa		priamka	48,81992350	17,40264917	584,03	66,50	VIII-10	
9/2		C/S	medziľahlý hraničný znak osadený na hraničnej čiare	kamenný medzník	kamenná platňa	ochranná tyč	priamka	48,81932589	17,40261444	579,71	78,24	VIII-10	
9/3		C/S	medziľahlý hraničný znak osadený na hraničnej čiare	kamenný medzník	kamenná platňa		priamka	48,81864625	17,40233897	576,91	40,46	VIII-10	
9/4		C/S	medziľahlý hraničný znak osadený na hraničnej čiare	kamenný medzník	kamenná platňa		priamka	48,81831194	17,40212108	577,22	86,75	VIII-10	
9/5		C/S	medziľahlý hraničný znak osadený na hraničnej čiare	kamenný medzník	kamenná platňa		priamka	48,81759506	17,40165531	574,55	91,96	VIII-10	
9/6		C/S	medziľahlý hraničný znak osadený na hraničnej čiare	kamenný medzník	kamenná platňa		priamka	48,81681067	17,40125836	576,98	111,00	VIII-10	
9/7		C/S	medziľahlý hraničný znak osadený na hraničnej čiare	kamenný medzník	kamenná platňa		priamka	48,81597342	17,40043525	573,70	104,34	VIII-11	
9/8		C/S	medziľahlý hraničný znak osadený na hraničnej čiare		kamenná platňa		priamka	48,81518589	17,39966253	579,25	88,73	VIII-11	dočasne bez povrchovej stabilizácie
9/9		C/S	medziľahlý hraničný znak osadený na hraničnej čiare	kamenný medzník	kamenná platňa		priamka	48,81466742	17,39874400	583,46	106,98	VIII-11	
9/10		C/S	medziľahlý hraničný znak osadený na hraničnej čiare	kamenný medzník	kamenná platňa		priamka	48,81383847	17,39800458	588,33	51,87	VIII-11	
9/11		C/S	medziľahlý hraničný znak osadený na hraničnej čiare	kamenný medzník	kamenná platňa		priamka	48,81367433	17,39734350	592,04	52,97	VIII-11	
9/12		C/S	medziľahlý hraničný znak osadený na hraničnej čiare	kamenný medzník	kamenná platňa		priamka	48,81332425	17,39685433	597,90	39,04	VIII-11	
9/13		C/S	medziľahlý hraničný znak osadený na hraničnej čiare	kamenný medzník	kamenná platňa		priamka	48,81321464	17,39634925	599,57	17,58	VIII-11	
10		C/S	hlavný hraničný znak osadený na hraničnej čiare	kamenný medzník	kamenná platňa		priamka	48,81326958	17,39612481	600,04	62,25	VIII-11	

POPIS ŠTÁTNEJ HRANICE A ZOZNAM SÚRADNÍC A VÝŠOK

Číslo hraničného bodu	Číslo hraničného znaku na nepriamom vyznačení	Iniciála	Popis vyznačenia	Stabilizácia povrchová	Stabilizácia podzemná	Druh ochrany	Popis priebehu štátnej hranice po nasledujúci hraničný bod	φ ETRS89 (°)	λ ETRS89 (°)	h_{el} výška nad elipsoidom (m)	Vzdialenosť po nasledujúci hraničný bod	Číslo hraničnej mapy	Poznámky
1	2	3	4	5	6	7	8	9	10	11	12	13	14
10/1		C/S	medziľahlý hraničný znak osadený na hraničnej čiare	kamenný medzník	kamenná platňa		priamka	48,81362603	17,39547133	591,27	52,96	VIII-11	
10/2		C/S	medziľahlý hraničný znak osadený na hraničnej čiare		kamenná platňa		priamka	48,81388703	17,39486808	579,67	75,23	VIII-12	dočasne bez povrchovej stabilizácie
10/3		C/S	medziľahlý hraničný znak osadený na hraničnej čiare	kamenný medzník	kamenná platňa		priamka	48,81416119	17,39393144	560,52	38,62	VIII-12	
10/4		C/S	medziľahlý hraničný znak osadený na hraničnej čiare	kamenný medzník	kamenná platňa		priamka	48,81429450	17,39344597	553,62	39,78	VIII-12	
10/5		C/S	medziľahlý hraničný znak osadený na hraničnej čiare	kamenný medzník	kamenná platňa		priamka	48,81443056	17,39294497	544,53	65,32	VIII-12	
10/6		C/S	medziľahlý hraničný znak osadený na hraničnej čiare	kamenný medzník	kamenná platňa		priamka	48,81481897	17,39227781	539,35	34,82	VIII-12	
10/7		C/S	medziľahlý hraničný znak osadený na hraničnej čiare	kamenný medzník	kamenná platňa		priamka	48,81504911	17,39195636	540,28	26,25	VIII-12	
10/8		C/S	medziľahlý hraničný znak osadený na hraničnej čiare	kamenný medzník	kamenná platňa		priamka	48,81518481	17,39166389	540,71	22,51	VIII-12	
10/9		C/S	medziľahlý hraničný znak osadený na hraničnej čiare	kamenný medzník	kamenná platňa		priamka	48,81531050	17,39142367	541,51	60,53	VIII-12	
10/10		C/S	medziľahlý hraničný znak osadený na hraničnej čiare	kamenný medzník	kamenná platňa		priamka	48,81567358	17,39080956	542,78	45,25	VIII-12	
10/11		C/S	medziľahlý hraničný znak osadený na hraničnej čiare	kamenný medzník	kamenná platňa		priamka	48,81589994	17,39029744	541,12	25,02	VIII-12	
10/12		C/S	medziľahlý hraničný znak osadený na hraničnej čiare	kamenný medzník	kamenná platňa		priamka	48,81607419	17,39008192	539,46	74,17	VIII-12	
11		C/S	hlavný hraničný znak osadený na hraničnej čiare	kamenný medzník	kamenná platňa		priamka	48,81659117	17,38944358	543,18	24,85	VIII-12	
11/1		C/S	medziľahlý hraničný znak osadený na hraničnej čiare	kamenný medzník	kamenná platňa		priamka	48,81653464	17,38911625	541,35	37,17	VIII-12	
11/2		C/S	medziľahlý hraničný znak osadený na hraničnej čiare	kamenný medzník	kamenná platňa		priamka	48,81632186	17,38872594	537,41	62,83	VIII-12	
11/3		C/S	medziľahlý hraničný znak osadený na hraničnej čiare	kamenný medzník	kamenná platňa		priamka	48,81598064	17,38804394	530,60	37,39	VIII-13	
11/4		C/S	medziľahlý hraničný znak osadený na hraničnej čiare	kamenný medzník	kamenná platňa		priamka	48,81580500	17,38760972	528,01	43,94	VIII-13	
11/5		C/S	medziľahlý hraničný znak osadený na hraničnej čiare	kamenný medzník	kamenná platňa		priamka	48,81565667	17,38705519	524,04	105,95	VIII-13	

POPIS ŠTÁTNEJ HRANICE A ZOZNAM SÚRADNÍC A VÝŠOK

Číslo hraničného bodu	Číslo hraničného znaku na nepriamom vyznačení	Iniciála	Popis vyznačenia	Stabilizácia povrchová	Stabilizácia podzemná	Druh ochrany	Popis priebehu štátnej hranice po nasledujúci hraničný bod	φ ETRS89 (°)	λ ETRS89 (°)	h_{el} výška nad elipsoidom (m)	Vzdialenosť po nasledujúci hraničný bod	Číslo hraničnej mapy	Poznámky
1	2	3	4	5	6	7	8	9	10	11	12	13	14
11/6		C/S	medziľahlý hraničný znak osadený na hraničnej čiare	kamenný medzník	kamenná platňa		priamka	48,81597778	17,38569683	511,07	62,38	VIII-13	
11/7		C/S	medziľahlý hraničný znak osadený na hraničnej čiare	kamenný medzník	kamenná platňa		priamka	48,81632919	17,38503478	503,93	72,76	VIII-13	
11/8		C/S	medziľahlý hraničný znak osadený na hraničnej čiare	kamenný medzník	kamenná platňa		priamka	48,81673886	17,38426225	497,94	70,51	VIII-13	
11/9		C/S	medziľahlý hraničný znak osadený na hraničnej čiare	kamenný medzník	kamenná platňa		priamka	48,81703697	17,38341467	496,76	67,97	VIII-13	
11/10		C/S	medziľahlý hraničný znak osadený na hraničnej čiare	kamenný medzník	kamenná platňa		priamka	48,81741281	17,38268475	500,76	83,92	VIII-13	
11/11		C/S	medziľahlý hraničný znak osadený na hraničnej čiare	kamenný medzník	kamenná platňa		priamka	48,81764136	17,38159556	505,83	80,40	VIII-14	
11/12		C/S	medziľahlý hraničný znak osadený na hraničnej čiare	kamenný medzník	kamenná platňa		priamka	48,81761169	17,38050161	508,40	43,56	VIII-14	
11/13		C/S	medziľahlý hraničný znak osadený na hraničnej čiare	kamenný medzník	kamenná platňa		priamka	48,81782156	17,38000081	509,48	98,15	VIII-14	
11/14		C/S	medziľahlý hraničný znak osadený na hraničnej čiare	kamenný medzník	kamenná platňa		priamka	48,81849328	17,37913356	509,74	91,60	VIII-14	
12		C/S	hlavný hraničný znak osadený na hraničnej čiare	kamenný medzník	kamenná platňa		priamka	48,81918686	17,37846058	514,34	67,82	VIII-14	
12/1		C/S	medziľahlý hraničný znak osadený na hraničnej čiare	kamenný medzník	kamenná platňa		priamka	48,81895481	17,37760656	514,62	70,64	VIII-14	
12/2		C/S	medziľahlý hraničný znak osadený na hraničnej čiare	kamenný medzník	kamenná platňa		priamka	48,81871250	17,37671736	513,08	95,63	VIII-14	
12/3		C/S	medziľahlý hraničný znak osadený na hraničnej čiare	kamenný medzník	kamenná platňa		priamka	48,81833578	17,37554653	508,69	98,94	VIII-14	
12/4		C/S	medziľahlý hraničný znak osadený na hraničnej čiare	kamenný medzník	kamenná platňa		priamka	48,81794200	17,37433833	505,78	85,90	VIII-14	
12/5		C/S	medziľahlý hraničný znak osadený na hraničnej čiare	kamenný medzník	kamenná platňa		priamka	48,81735494	17,37357794	515,12	53,91	VIII-14	
12/6		C/S	medziľahlý hraničný znak osadený na hraničnej čiare	kamenný medzník	kamenná platňa		priamka	48,81728119	17,37285233	523,62	79,30	VIII-14	
12/7		C/S	medziľahlý hraničný znak osadený na hraničnej čiare	kamenný medzník	kamenná platňa		priamka	48,81672822	17,37217044	536,25	37,26	VIII-14	
12/8		C/S	medziľahlý hraničný znak osadený na hraničnej čiare	kamenný medzník	kamenná platňa		priamka	48,81671617	17,37166342	540,31	82,85	VIII-14	

POPIS ŠTÁTNEJ HRANICE A ZOZNAM SÚRADNÍC A VÝŠOK

Číslo hraničného bodu	Číslo hraničného znaku na nepriamom vyznačení	Iniciála	Popis vyznačenia	Stabilizácia povrchová	Stabilizácia podzemná	Druh ochrany	Popis priebehu štátnej hranice po nasledujúci hraničný bod	φ ETRS89 (°)	λ ETRS89 (°)	h_{el} výška nad elipsoidom (m)	Vzdialenosť po nasledujúci hraničný bod	Číslo hraničnej mapy	Poznámky
1	2	3	4	5	6	7	8	9	10	11	12	13	14
13		C/S	hlavný hraničný znak osadený na hraničnej čiare	kamenný medzník	kamenná platňa		priamka	48,81642672	17,37062381	549,72	80,67	VIII-15	
13/1		C/S	medziľahlý hraničný znak osadený na hraničnej čiare	kamenný medzník	kamenná platňa		priamka	48,81575400	17,37021242	561,55	25,91	VIII-15	
13/2		C/S	medziľahlý hraničný znak osadený na hraničnej čiare	kamenný medzník	kamenná platňa		priamka	48,81553817	17,37007958	563,10	52,17	VIII-15	
13/3		C/S	medziľahlý hraničný znak osadený na hraničnej čiare	kamenný medzník	kamenná platňa		priamka	48,81532436	17,36944708	567,71	44,45	VIII-15	
13/4		C/S	medziľahlý hraničný znak osadený na hraničnej čiare	kamenný medzník	kamenná platňa		priamka	48,81519331	17,36887533	571,57	64,87	VIII-15	
13/5		C/S	medziľahlý hraničný znak osadený na hraničnej čiare	kamenný medzník	kamenná platňa		priamka	48,81500250	17,36804061	576,01	93,22	VIII-15	
13/6		C/S	medziľahlý hraničný znak osadený na hraničnej čiare	kamenný medzník	kamenná platňa		priamka	48,81452206	17,36700036	583,66	103,21	VIII-15	
13/7		C/S	medziľahlý hraničný znak osadený na hraničnej čiare	kamenný medzník	kamenná platňa		priamka	48,81410103	17,36574775	594,05	47,16	VIII-15	
13/8		C/S	medziľahlý hraničný znak osadený na hraničnej čiare	kamenný medzník	kamenná platňa		priamka	48,81393806	17,36515492	597,68	44,61	VIII-15	
13/9		C/S	medziľahlý hraničný znak osadený na hraničnej čiare	kamenný medzník	kamenná platňa		priamka	48,81378389	17,36459408	598,54	21,80	VIII-15	
13/10		C/S	medziľahlý hraničný znak osadený na hraničnej čiare	kamenný medzník	kamenná platňa		priamka	48,81368750	17,36433564	598,06	35,78	VIII-15	
13/11		C/S	medziľahlý hraničný znak osadený na hraničnej čiare	kamenný medzník	kamenná platňa		priamka	48,81355353	17,36389264	596,54	41,01	VIII-15	
13/12		C/S	medziľahlý hraničný znak osadený na hraničnej čiare	kamenný medzník	kamenná platňa		priamka	48,81347881	17,36334572	593,33	72,83	VIII-15	
13/13		C/S	medziľahlý hraničný znak osadený na hraničnej čiare	kamenný medzník	kamenná platňa		priamka	48,81363542	17,36238278	585,09	23,86	VIII-15	
13/14		C/S	medziľahlý hraničný znak osadený na hraničnej čiare	kamenný medzník	kamenná platňa		priamka	48,81364786	17,36205847	582,15	21,69	VIII-15	
14		C/S	hlavný hraničný znak osadený na hraničnej čiare	kamenný medzník	kamenná platňa		priamka	48,81361917	17,36176642	579,76	34,69	VIII-15	
14/1		C/S	medziľahlý hraničný znak osadený na hraničnej čiare	kamenný medzník	kamenná platňa		priamka	48,81351617	17,36132053	576,96	65,20	VIII-16	
14/2		C/S	medziľahlý hraničný znak osadený na hraničnej čiare	kamenný medzník	kamenná platňa		priamka	48,81399186	17,36080125	563,48	57,61	VIII-16	

POPIS ŠTÁTNEJ HRANICE A ZOZNAM SÚRADNÍC A VÝŠOK

Číslo hraničného bodu	Číslo hraničného znaku na nepriamom vyznačení	Iniciála	Popis vyznačenia	Stabilizácia povrchová	Stabilizácia podzemná	Druh ochrany	Popis priebehu štátnej hranice po nasledujúci hraničný bod	φ ETRS89 (°)	λ ETRS89 (°)	h_{el} výška nad elipsoidom (m)	Vzdialenosť po nasledujúci hraničný bod	Číslo hraničnej mapy	Poznámky
1	2	3	4	5	6	7	8	9	10	11	12	13	14
14/3		C/S	medziľahlý hraničný znak osadený na hraničnej čiare	kamenný medzník	kamenná platňa		priamka	48,81431969	17,36019378	548,51	26,18	VIII-16	
14/4		C/S	medziľahlý hraničný znak osadený na hraničnej čiare	kamenný medzník	kamenná platňa		priamka	48,81452097	17,36000881	540,62	24,16	VIII-16	
14/5		C/S	medziľahlý hraničný znak osadený na hraničnej čiare	kamenný medzník	kamenná platňa		priamka	48,81470908	17,35984425	534,61	45,77	VIII-16	
	14/6	C	medziľahlý hraničný znak osadený na českom území	kamenný medzník	kamenná platňa			48,81499906	17,35941611	523,16		VIII-16	začiatok hraničného vodného toku Sudomerický potok (Sudoměřický potok)
14001			nevyznačený lomový bod na hraničnej čiare				hraničný vodný tok	48,81499681	17,35939853		11,03	VIII-16	Sudomerický potok (Sudoměřický potok)
	14/7	S	medziľahlý hraničný znak osadený na slovenskom území	kamenný medzník	kamenná platňa			48,81499564	17,35937889	523,26		VIII-16	začiatok hraničného vodného toku Sudomerický potok (Sudoměřický potok)
14002			nevyznačený lomový bod na hraničnej čiare				hraničný vodný tok	48,81509036	17,35934850		9,28	VIII-16	Sudomerický potok (Sudoměřický potok)
14003			nevyznačený lomový bod na hraničnej čiare				hraničný vodný tok	48,81517264	17,35937008		22,92	VIII-16	Sudomerický potok (Sudoměřický potok)
14004			nevyznačený lomový bod na hraničnej čiare				hraničný vodný tok	48,81533233	17,35917269		9,30	VIII-16	Sudomerický potok (Sudoměřický potok)
14005			nevyznačený lomový bod na hraničnej čiare				hraničný vodný tok	48,81540644	17,35911394		11,06	VIII-16	Sudomerický potok (Sudoměřický potok)
14006			nevyznačený lomový bod na hraničnej čiare				hraničný vodný tok	48,81550256	17,35915261		6,94	VIII-16	Sudomerický potok (Sudoměřický potok)
14007			nevyznačený lomový bod na hraničnej čiare				hraničný vodný tok	48,81556461	17,35914242		14,67	VIII-16	Sudomerický potok (Sudoměřický potok)
	14/8	C	medziľahlý hraničný znak osadený na českom území	kamenný medzník	kamenná platňa			48,81563953	17,35908303	508,70		VIII-16	
14008			nevyznačený lomový bod na hraničnej čiare				hraničný vodný tok	48,81564722	17,35898675		14,81	VIII-16	Sudomerický potok (Sudoměřický potok)
14009			nevyznačený lomový bod na hraničnej čiare				hraničný vodný tok	48,81576875	17,35890422		22,39	VIII-16	Sudomerický potok (Sudoměřický potok)
14010			nevyznačený lomový bod na hraničnej čiare				hraničný vodný tok	48,81596575	17,35884131		18,23	VIII-16	Sudomerický potok (Sudoměřický potok)
14011			nevyznačený lomový bod na hraničnej čiare				hraničný vodný tok	48,81611056	17,35872481		23,84	VIII-16	Sudomerický potok (Sudoměřický potok)
14012			nevyznačený lomový bod na hraničnej čiare				hraničný vodný tok	48,81632450	17,35870342		15,48	VIII-16	Sudomerický potok (Sudoměřický potok)

POPIS ŠTÁTNEJ HRANICE A ZOZNAM SÚRADNÍC A VÝŠOK

Číslo hraničného bodu	Číslo hraničného znaku na nepriamom vyznačení	Iniciála	Popis vyznačenia	Stabilizácia povrchová	Stabilizácia podzemná	Druh ochrany	Popis priebehu štátnej hranice po nasledujúci hraničný bod	φ ETRS89 (°)	λ ETRS89 (°)	h_{el} výška nad elipsoidom (m)	Vzdialenosť po nasledujúci hraničný bod	Číslo hraničnej mapy	Poznámky
1	2	3	4	5	6	7	8	9	10	11	12	13	14
14013			nevyznačený lomový bod na hraničnej čiare				hraničný vodný tok	48,81643575	17,35857658		19,32	VIII-16	Sudomerický potok (Sudoměřický potok)
	14/9	S	medziľahlý hraničný znak osadený na slovenskom území	kamenný medzník	kamenná platňa			48,81647256	17,35835997	491,75		VIII-16	
14014			nevyznačený lomový bod na hraničnej čiare				hraničný vodný tok	48,81660944	17,35858089		37,22	VIII-16	Sudomerický potok (Sudoměřický potok)
14015			nevyznačený lomový bod na hraničnej čiare				hraničný vodný tok	48,81687478	17,35827186		30,74	VIII-16	Sudomerický potok (Sudoměřický potok)
14016			nevyznačený lomový bod na hraničnej čiare				hraničný vodný tok	48,81714731	17,35820194		17,69	VIII-16	Sudomerický potok (Sudoměřický potok)
	14/10	C	medziľahlý hraničný znak osadený na českom území	kamenný medzník	kamenná platňa			48,81722889	17,35823289	476,51		VIII-16	
14017			nevyznačený lomový bod na hraničnej čiare				hraničný vodný tok	48,81730542	17,35817489		16,60	VIII-16	Sudomerický potok (Sudoměřický potok)
14018			nevyznačený lomový bod na hraničnej čiare				hraničný vodný tok	48,81745397	17,35819700		19,87	VIII-16	Sudomerický potok (Sudoměřický potok)
14019			nevyznačený lomový bod na hraničnej čiare				hraničný vodný tok	48,81763014	17,35815192		21,84	VIII-16	Sudomerický potok (Sudoměřický potok)
14020			nevyznačený lomový bod na hraničnej čiare				hraničný vodný tok	48,81782314	17,35820725		16,28	VIII-16	Sudomerický potok (Sudoměřický potok)
	14/11	S	medziľahlý hraničný znak osadený na slovenskom území	kamenný medzník	kamenná platňa			48,81795147	17,35813789	467,12		VIII-16	
14021			nevyznačený lomový bod na hraničnej čiare				hraničný vodný tok	48,81796597	17,35825567		22,54	VIII-16	Sudomerický potok (Sudoměřický potok)
14022			nevyznačený lomový bod na hraničnej čiare				hraničný vodný tok	48,81815447	17,35814269		9,87	VIII-16	Sudomerický potok (Sudoměřický potok)
14023			nevyznačený lomový bod na hraničnej čiare				hraničný vodný tok	48,81823336	17,35808100		12,31	VIII-16	Sudomerický potok (Sudoměřický potok)
14024			nevyznačený lomový bod na hraničnej čiare				hraničný vodný tok	48,81827667	17,35792678		11,52	VIII-16	Sudomerický potok (Sudoměřický potok)
14025			nevyznačený lomový bod na hraničnej čiare				hraničný vodný tok	48,81838031	17,35792808		12,89	VIII-16	Sudomerický potok (Sudoměřický potok)
	14/12	C	medziľahlý hraničný znak osadený na českom území	kamenný medzník	kamenná platňa			48,81843372	17,35788286	459,86		VIII-16	
14026			nevyznačený lomový bod na hraničnej čiare				hraničný vodný tok	48,81843767	17,35777558		13,31	VIII-16	Sudomerický potok (Sudoměřický potok)

POPIS ŠTÁTNEJ HRANICE A ZOZNAM SÚRADNÍC A VÝŠOK

Číslo hraničného bodu	Číslo hraničného znaku na nepriamom vyznačení	Iniciála	Popis vyznačenia	Stabilizácia povrchová	Stabilizácia podzemná	Druh ochrany	Popis priebehu štátnej hranice po nasledujúci hraničný bod	φ ETRS89 (°)	λ ETRS89 (°)	h_{el} výška nad elipsoidom (m)	Vzdialenosť po nasledujúci hraničný bod	Číslo hraničnej mapy	Poznámky
1	2	3	4	5	6	7	8	9	10	11	12	13	14
14027			nevyznačený lomový bod na hraničnej čiare				hraničný vodný tok	48,81855728	17,35776958		10,93	VIII-16	Sudomerický potok (Sudoměřický potok)
14028			nevyznačený lomový bod na hraničnej čiare				hraničný vodný tok	48,81856700	17,35762144		23,54	VIII-16	Sudomerický potok (Sudoměřický potok)
14029			nevyznačený lomový bod na hraničnej čiare				hraničný vodný tok	48,81873522	17,35742689		18,70	VIII-16	Sudomerický potok (Sudoměřický potok)
	14/13	S	medziľahlý hraničný znak osadený na slovenskom území	kamenný medzník	kamenná platňa			48,81877300	17,35724281	456,83		VIII-16	
14030			nevyznačený lomový bod na hraničnej čiare				hraničný vodný tok	48,81889756	17,35736047		9,14	VIII-16	Sudomerický potok (Sudoměřický potok)
14031			nevyznačený lomový bod na hraničnej čiare				hraničný vodný tok	48,81890242	17,35723617		20,88	VIII-16	Sudomerický potok (Sudoměřický potok)
14032			nevyznačený lomový bod na hraničnej čiare				hraničný vodný tok	48,81901272	17,35700603		10,62	VIII-16	Sudomerický potok (Sudoměřický potok)
14033			nevyznačený lomový bod na hraničnej čiare				hraničný vodný tok	48,81910819	17,35700950		14,74	VIII-16	Sudomerický potok (Sudoměřický potok)
14034			nevyznačený lomový bod na hraničnej čiare				hraničný vodný tok	48,81912128	17,35680967		13,41	VIII-16	Sudomerický potok (Sudoměřický potok)
14035			nevyznačený lomový bod na hraničnej čiare				hraničný vodný tok	48,81924175	17,35681694		14,58	VIII-16	Sudomerický potok (Sudoměřický potok)
14036			nevyznačený lomový bod na hraničnej čiare				hraničný vodný tok	48,81937161	17,35678914		14,02	VIII-16	Sudomerický potok (Sudoměřický potok)
14037			nevyznačený lomový bod na hraničnej čiare				hraničný vodný tok	48,81932175	17,35661375		8,36	VIII-16	Sudomerický potok (Sudoměřický potok)
14038			nevyznačený lomový bod na hraničnej čiare				hraničný vodný tok	48,81938564	17,35655375		13,55	VIII-16	Sudomerický potok (Sudoměřický potok)
	14/14	C	medziľahlý hraničný znak osadený na českom území	kamenný medzník	kamenná platňa			48,81945147	17,35665467	453,01		VIII-16	
14039			nevyznačený lomový bod na hraničnej čiare				hraničný vodný tok	48,81945369	17,35640075		9,57	VIII-16	Sudomerický potok (Sudoměřický potok)
14040			nevyznačený lomový bod na hraničnej čiare				hraničný vodný tok	48,81942311	17,35627900		9,18	VIII-16	Sudomerický potok (Sudoměřický potok)
14041			nevyznačený lomový bod na hraničnej čiare				hraničný vodný tok	48,81950436	17,35625678		13,43	VIII-17	Sudomerický potok (Sudoměřický potok)
14042			nevyznačený lomový bod na hraničnej čiare				hraničný vodný tok	48,81959050	17,35612864		25,31	VIII-17	Sudomerický potok (Sudoměřický potok)

POPIS ŠTÁTNEJ HRANICE A ZOZNAM SÚRADNÍC A VÝŠOK

Číslo hraničného bodu	Číslo hraničného znaku na nepriamom vyznačení	Iniciála	Popis vyznačenia	Stabilizácia povrchová	Stabilizácia podzemná	Druh ochrany	Popis priebehu štátnej hranice po nasledujúci hraničný bod	φ ETRS89 (°)	λ ETRS89 (°)	h_{el} výška nad elipsoidom (m)	Vzdialenosť po nasledujúci hraničný bod	Číslo hraničnej mapy	Poznámky
1	2	3	4	5	6	7	8	9	10	11	12	13	14
	14/15	S	medziľahlý hraničný znak osadený na slovenskom území	kamenný medzník	kamenná platňa			48,81957436	17,35603028	450,95		VIII-17	
14043			nevyznačený lomový bod na hraničnej čiare				hraničný vodný tok	48,81977881	17,35593492		8,43	VIII-17	Sudomerický potok (Sudoměřický potok)
15001			nevyznačený lomový bod na hraničnej čiare				hraničný vodný tok	48,81979625	17,35582331		7,42	VIII-17	Sudomerický potok (Sudoměřický potok)
	15	C	hlavný hraničný znak osadený na českom území	kamenný medzník	kamenná platňa			48,81983769	17,35589678	447,43		VIII-17	
15002			nevyznačený lomový bod na hraničnej čiare				hraničný vodný tok	48,81985517	17,35577583		19,56	VIII-17	Sudomerický potok (Sudoměřický potok)
15003			nevyznačený lomový bod na hraničnej čiare				hraničný vodný tok	48,82002836	17,35572928		15,58	VIII-17	Sudomerický potok (Sudoměřický potok)
15004			nevyznačený lomový bod na hraničnej čiare				hraničný vodný tok	48,82016583	17,35577017		5,80	VIII-17	Sudomerický potok (Sudoměřický potok)
15005			nevyznačený lomový bod na hraničnej čiare				hraničný vodný tok	48,82021675	17,35575289		7,51	VIII-17	Sudomerický potok (Sudoměřický potok)
15006			nevyznačený lomový bod na hraničnej čiare				hraničný vodný tok	48,82028225	17,35577764		15,82	VIII-17	Sudomerický potok (Sudoměřický potok)
	15/1	S	medziľahlý hraničný znak osadený na slovenskom území	kamenný medzník	kamenná platňa			48,82029711	17,35550386	445,66		VIII-17	
15007			nevyznačený lomový bod na hraničnej čiare				hraničný vodný tok	48,82040386	17,35566581		7,40	VIII-17	Sudomerický potok (Sudoměřický potok)
15008			nevyznačený lomový bod na hraničnej čiare				hraničný vodný tok	48,82046183	17,35561642		8,75	VIII-17	Sudomerický potok (Sudoměřický potok)
15009			nevyznačený lomový bod na hraničnej čiare				hraničný vodný tok	48,82053972	17,35559964		15,24	VIII-17	Sudomerický potok (Sudoměřický potok)
15010			nevyznačený lomový bod na hraničnej čiare				hraničný vodný tok	48,82064847	17,35547319		11,69	VIII-17	Sudomerický potok (Sudoměřický potok)
	15/2	C	medziľahlý hraničný znak osadený na českom území	kamenný medzník	kamenná platňa			48,82075281	17,35543397	443,85		VIII-17	
15011			nevyznačený lomový bod na hraničnej čiare				hraničný vodný tok	48,82070422	17,35533819		25,41	VIII-17	Sudomerický potok (Sudoměřický potok)
15012			nevyznačený lomový bod na hraničnej čiare				hraničný vodný tok	48,82082239	17,35504200		12,64	VIII-17	Sudomerický potok (Sudoměřický potok)
15013			nevyznačený lomový bod na hraničnej čiare				hraničný vodný tok	48,82093572	17,35505486		14,45	VIII-17	Sudomerický potok (Sudoměřický potok)

POPIS ŠTÁTNEJ HRANICE A ZOZNAM SÚRADNÍC A VÝŠOK

Číslo hraničného bodu	Číslo hraničného znaku na nepriamom vyznačení	Iniciála	Popis vyznačenia	Stabilizácia povrchová	Stabilizácia podzemná	Druh ochrany	Popis priebehu štátnej hranice po nasledujúci hraničný bod	φ ETRS89 (°)	λ ETRS89 (°)	h_{el} výška nad elipsoidom (m)	Vzdialenosť po nasledujúci hraničný bod	Číslo hraničnej mapy	Poznámky
1	2	3	4	5	6	7	8	9	10	11	12	13	14
15014			nevyznačený lomový bod na hraničnej čiare				hraničný vodný tok	48,82104050	17,35493856		12,63	VIII-17	Sudomerický potok (Sudoměřický potok)
15015			nevyznačený lomový bod na hraničnej čiare				hraničný vodný tok	48,82110547	17,35479753		9,67	VIII-17	Sudomerický potok (Sudoměřický potok)
15016			nevyznačený lomový bod na hraničnej čiare				hraničný vodný tok	48,82116178	17,35469719		10,11	VIII-17	Sudomerický potok (Sudoměřický potok)
	15/3	S	medziľahlý hraničný znak osadený na slovenskom území	kamenný medzník	kamenná platňa			48,82123086	17,35467086	436,43		VIII-17	
15017			nevyznačený lomový bod na hraničnej čiare				hraničný vodný tok	48,82125144	17,35471986		11,82	VIII-17	Sudomerický potok (Sudoměřický potok)
15018			nevyznačený lomový bod na hraničnej čiare				hraničný vodný tok	48,82133397	17,35461853		11,30	VIII-17	Sudomerický potok (Sudoměřický potok)
15019			nevyznačený lomový bod na hraničnej čiare				hraničný vodný tok	48,82143025	17,35466783		36,45	VIII-17	Sudomerický potok (Sudoměřický potok)
15020			nevyznačený lomový bod na hraničnej čiare				hraničný vodný tok	48,82173394	17,35448106		12,83	VIII-17	Sudomerický potok (Sudoměřický potok)
15021			nevyznačený lomový bod na hraničnej čiare				hraničný vodný tok	48,82179656	17,35433436		27,55	VIII-17	Sudomerický potok (Sudoměřický potok)
	15/4	C	medziľahlý hraničný znak osadený na českom území	kamenný medzník	kamenná platňa			48,82201678	17,35430367	431,66		VIII-17	
15022			nevyznačený lomový bod na hraničnej čiare				hraničný vodný tok	48,82202147	17,35417694		11,33	VIII-17	Sudomerický potok (Sudoměřický potok)
15023			nevyznačený lomový bod na hraničnej čiare				hraničný vodný tok	48,82195606	17,35405858		8,23	VIII-17	Sudomerický potok (Sudoměřický potok)
15024			nevyznačený lomový bod na hraničnej čiare				hraničný vodný tok	48,82196311	17,35394694		9,90	VIII-17	Sudomerický potok (Sudoměřický potok)
15025			nevyznačený lomový bod na hraničnej čiare				hraničný vodný tok	48,82192269	17,35382678		12,42	VIII-17	Sudomerický potok (Sudoměřický potok)
15026			nevyznačený lomový bod na hraničnej čiare				hraničný vodný tok	48,82199742	17,35370114		11,66	VIII-17	Sudomerický potok (Sudoměřický potok)
15027			nevyznačený lomový bod na hraničnej čiare				hraničný vodný tok	48,82193678	17,35357153		12,15	VIII-17	Sudomerický potok (Sudoměřický potok)
15028			nevyznačený lomový bod na hraničnej čiare				hraničný vodný tok	48,82202144	17,35346697		12,91	VIII-17	Sudomerický potok (Sudoměřický potok)
15029			nevyznačený lomový bod na hraničnej čiare				hraničný vodný tok	48,82200894	17,35329217		15,79	VIII-17	Sudomerický potok (Sudoměřický potok)

POPIS ŠTÁTNEJ HRANICE A ZOZNAM SÚRADNÍC A VÝŠOK

Číslo hraničného bodu	Číslo hraničného znaku na nepriamom vyznačení	Iniciála	Popis vyznačenia	Stabilizácia povrchová	Stabilizácia podzemná	Druh ochrany	Popis priebehu štátnej hranice po nasledujúci hraničný bod	φ ETRS89 (°)	λ ETRS89 (°)	h_{el} výška nad elipsoidom (m)	Vzdialenosť po nasledujúci hraničný bod	Číslo hraničnej mapy	Poznámky
1	2	3	4	5	6	7	8	9	10	11	12	13	14
15030			nevyznačený lomový bod na hraničnej čiare				hraničný vodný tok	48,82208300	17,35310872		17,14	VIII-17	Sudomerický potok (Sudoměřický potok)
	15/5	S	medziľahlý hraničný znak osadený na slovenskom území	kamenný medzník	kamenná platňa			48,82202689	17,35299944	428,42		VIII-17	
15031			nevyznačený lomový bod na hraničnej čiare				hraničný vodný tok	48,82212203	17,35288286		20,25	VIII-17	Sudomerický potok (Sudoměřický potok)
15032			nevyznačený lomový bod na hraničnej čiare				hraničný vodný tok	48,82215019	17,35261047		9,43	VIII-17	Sudomerický potok (Sudoměřický potok)
15033			nevyznačený lomový bod na hraničnej čiare				hraničný vodný tok	48,82213139	17,35248517		22,92	VIII-17	Sudomerický potok (Sudoměřický potok)
15034			nevyznačený lomový bod na hraničnej čiare				hraničný vodný tok	48,82225628	17,35223683		17,34	VIII-17	Sudomerický potok (Sudoměřický potok)
15035			nevyznačený lomový bod na hraničnej čiare				hraničný vodný tok	48,82222261	17,35200617		12,45	VIII-17	Sudomerický potok (Sudoměřický potok)
	15/6	C	medziľahlý hraničný znak osadený na českom území	kamenný medzník	kamenná platňa			48,82227278	17,35197708	422,74		VIII-17	
15036			nevyznačený lomový bod na hraničnej čiare				hraničný vodný tok	48,82219983	17,35184014		11,59	VIII-17	Sudomerický potok (Sudoměřický potok)
15037			nevyznačený lomový bod na hraničnej čiare				hraničný vodný tok	48,82221692	17,35168447		15,32	VIII-17	Sudomerický potok (Sudoměřický potok)
15038			nevyznačený lomový bod na hraničnej čiare				hraničný vodný tok	48,82232492	17,35155497		17,12	VIII-17	Sudomerický potok (Sudoměřický potok)
15039			nevyznačený lomový bod na hraničnej čiare				hraničný vodný tok	48,82230272	17,35132425		9,09	VIII-17	Sudomerický potok (Sudoměřický potok)
15040			nevyznačený lomový bod na hraničnej čiare				hraničný vodný tok	48,82238400	17,35131092		13,15	VIII-17	Sudomerický potok (Sudoměřický potok)
15041			nevyznačený lomový bod na hraničnej čiare				hraničný vodný tok	48,82248206	17,35141117		11,95	VIII-17	Sudomerický potok (Sudoměřický potok)
15042			nevyznačený lomový bod na hraničnej čiare				hraničný vodný tok	48,82248850	17,35124872		11,51	VIII-17	Sudomerický potok (Sudoměřický potok)
15043			nevyznačený lomový bod na hraničnej čiare				hraničný vodný tok	48,82255106	17,35112378		12,58	VIII-17	Sudomerický potok (Sudoměřický potok)
15044			nevyznačený lomový bod na hraničnej čiare				hraničný vodný tok	48,82261550	17,35098297		17,61	VIII-17	Sudomerický potok (Sudoměřický potok)
	15/7	S	medziľahlý hraničný znak osadený na slovenskom území	kamenný medzník	kamenná platňa			48,82252697	17,35087708	419,14		VIII-17	

POPIS ŠTÁTNEJ HRANICE A ZOZNAM SÚRADNÍC A VÝŠOK

Číslo hraničného bodu	Číslo hraničného znaku na nepriamom vyznačení	Iniciála	Popis vyznačenia	Stabilizácia povrchová	Stabilizácia podzemná	Druh ochrany	Popis priebehu štátnej hranice po nasledujúci hraničný bod	φ ETRS89 (°)	λ ETRS89 (°)	h_{el} výška nad elipsoidom (m)	Vzdialenosť po nasledujúci hraničný bod	Číslo hraničnej mapy	Poznámky
1	2	3	4	5	6	7	8	9	10	11	12	13	14
15045			nevyznačený lomový bod na hraničnej čiare				hraničný vodný tok	48,82259456	17,35074522		15,00	VIII-17	Sudomerický potok (Sudoměřický potok)
15046			nevyznačený lomový bod na hraničnej čiare				hraničný vodný tok	48,82267689	17,35058339		10,67	VIII-17	Sudomerický potok (Sudoměřický potok)
15047			nevyznačený lomový bod na hraničnej čiare				hraničný vodný tok	48,82271997	17,35045356		8,36	VIII-17	Sudomerický potok (Sudoměřický potok)
15048			nevyznačený lomový bod na hraničnej čiare				hraničný vodný tok	48,82274894	17,35034853		4,67	VIII-17	Sudomerický potok (Sudoměřický potok)
	15/8	C	medziľahlý hraničný znak osadený na českom území	kamenný medzník	kamenná platňa			48,82280350	17,35036608	416,53		VIII-17	
15049			nevyznačený lomový bod na hraničnej čiare				hraničný vodný tok	48,82277914	17,35030433		12,97	VIII-17	Sudomerický potok (Sudoměřický potok)
15050			nevyznačený lomový bod na hraničnej čiare				hraničný vodný tok	48,82285708	17,35017286		12,73	VIII-17	Sudomerický potok (Sudoměřický potok)
15051			nevyznačený lomový bod na hraničnej čiare				hraničný vodný tok	48,82294483	17,35028422		8,38	VIII-17	Sudomerický potok (Sudoměřický potok)
15052			nevyznačený lomový bod na hraničnej čiare				hraničný vodný tok	48,82298636	17,35018894		16,48	VIII-17	Sudomerický potok (Sudoměřický potok)
15053			nevyznačený lomový bod na hraničnej čiare				hraničný vodný tok	48,82309311	17,35003333		9,67	VIII-17	Sudomerický potok (Sudoměřický potok)
15054			nevyznačený lomový bod na hraničnej čiare				hraničný vodný tok	48,82309525	17,34990164		13,53	VIII-17	Sudomerický potok (Sudoměřický potok)
15055			nevyznačený lomový bod na hraničnej čiare				hraničný vodný tok	48,82309719	17,34971742		9,11	VIII-17	Sudomerický potok (Sudoměřický potok)
15056			nevyznačený lomový bod na hraničnej čiare				hraničný vodný tok	48,82317842	17,34973367		12,51	VIII-17	Sudomerický potok (Sudoměřický potok)
15057			nevyznačený lomový bod na hraničnej čiare				hraničný vodný tok	48,82326942	17,34963339		16,07	VIII-18	Sudomerický potok (Sudoměřický potok)
15058			nevyznačený lomový bod na hraničnej čiare				hraničný vodný tok	48,82341367	17,34961972		11,09	VIII-18	Sudomerický potok (Sudoměřický potok)
15059			nevyznačený lomový bod na hraničnej čiare				hraničný vodný tok	48,82341506	17,34946869		16,84	VIII-18	Sudomerický potok (Sudoměřický potok)
	15/9	S	medziľahlý hraničný znak osadený na slovenskom území	kamenný medzník	kamenná platňa			48,82342356	17,34928628	415,62		VIII-18	
15060			nevyznačený lomový bod na hraničnej čiare				hraničný vodný tok	48,82355089	17,34936719		9,82	VIII-18	Sudomerický potok (Sudoměřický potok)

POPIS ŠTÁTNEJ HRANICE A ZOZNAM SÚRADNÍC A VÝŠOK

Číslo hraničného bodu	Číslo hraničného znaku na nepriamom vyznačení	Iniciála	Popis vyznačenia	Stabilizácia povrchová	Stabilizácia podzemná	Druh ochrany	Popis priebehu štátnej hranice po nasledujúci hraničný bod	φ ETRS89 (°)	λ ETRS89 (°)	h_{el} výška nad elipsoidom (m)	Vzdialenosť po nasledujúci hraničný bod	Číslo hraničnej mapy	Poznámky
1	2	3	4	5	6	7	8	9	10	11	12	13	14
15061			nevyznačený lomový bod na hraničnej čiare				hraničný vodný tok	48,82357056	17,34923686		21,10	VIII-18	Sudomerický potok (Sudoměřický potok)
15062			nevyznačený lomový bod na hraničnej čiare				hraničný vodný tok	48,82373678	17,34909842		8,76	VIII-18	Sudomerický potok (Sudoměřický potok)
15063			nevyznačený lomový bod na hraničnej čiare				hraničný vodný tok	48,82377283	17,34899233		9,88	VIII-18	Sudomerický potok (Sudoměřický potok)
15064			nevyznačený lomový bod na hraničnej čiare				hraničný vodný tok	48,82386144	17,34900144		7,51	VIII-18	Sudomerický potok (Sudoměřický potok)
15065			nevyznačený lomový bod na hraničnej čiare				hraničný vodný tok	48,82392058	17,34905083		7,05	VIII-18	Sudomerický potok (Sudoměřický potok)
15066			nevyznačený lomový bod na hraničnej čiare				hraničný vodný tok	48,82395733	17,34897256		8,63	VIII-18	Sudomerický potok (Sudoměřický potok)
15067			nevyznačený lomový bod na hraničnej čiare				hraničný vodný tok	48,82403489	17,34896867		26,39	VIII-18	Sudomerický potok (Sudoměřický potok)
	15/10	C	medzířahlý hraničný znak osadený na českom území	kamenný medzník	kamenná platňa			48,82412031	17,34883422	408,60		VIII-18	
15068			nevyznačený lomový bod na hraničnej čiare				hraničný vodný tok	48,82396886	17,34862350		15,06	VIII-18	Sudomerický potok (Sudoměřický potok)
15069			nevyznačený lomový bod na hraničnej čiare				hraničný vodný tok	48,82408994	17,34871539		16,29	VIII-18	Sudomerický potok (Sudoměřický potok)
15070			nevyznačený lomový bod na hraničnej čiare				hraničný vodný tok	48,82420739	17,34858281		9,03	VIII-18	Sudomerický potok (Sudoměřický potok)
15071			nevyznačený lomový bod na hraničnej čiare				hraničný vodný tok	48,82419597	17,34846106		12,03	VIII-18	Sudomerický potok (Sudoměřický potok)
	15/11	S	medzířahlý hraničný znak osadený na slovenskom území	kamenný medzník	kamenná platňa			48,82416075	17,34834197	410,61		VIII-18	
15072			nevyznačený lomový bod na hraničnej čiare				hraničný vodný tok	48,82428094	17,34835975		11,79	VIII-18	Sudomerický potok (Sudoměřický potok)
15073			nevyznačený lomový bod na hraničnej čiare				hraničný vodný tok	48,82437000	17,34827258		11,32	VIII-18	Sudomerický potok (Sudoměřický potok)
15074			nevyznačený lomový bod na hraničnej čiare				hraničný vodný tok	48,82446589	17,34832442		14,95	VIII-18	Sudomerický potok (Sudoměřický potok)
	16	C	hlavný hraničný znak osadený na českom území	kamenný medzník	kamenná platňa			48,82453486	17,34823694	405,93		VIII-18	
16001			nevyznačený lomový bod na hraničnej čiare				hraničný vodný tok	48,82452292	17,34814008		11,96	VIII-18	Sudomerický potok (Sudoměřický potok)

POPIS ŠTÁTNEJ HRANICE A ZOZNAM SÚRADNÍC A VÝŠOK

Číslo hraničného bodu	Číslo hraničného znaku na nepriamom vyznačení	Iniciála	Popis vyznačenia	Stabilizácia povrchová	Stabilizácia podzemná	Druh ochrany	Popis priebehu štátnej hranice po nasledujúci hraničný bod	φ ETRS89 (°)	λ ETRS89 (°)	h_{el} výška nad elipsoidom (m)	Vzdialenosť po nasledujúci hraničný bod	Číslo hraničnej mapy	Poznámky
1	2	3	4	5	6	7	8	9	10	11	12	13	14
16002			nevyznačený lomový bod na hraničnej čiare				hraničný vodný tok	48,82457533	17,34828228		7,47	VIII-18	Sudomerický potok (Sudoměřický potok)
16003			nevyznačený lomový bod na hraničnej čiare				hraničný vodný tok	48,82463425	17,34823342		10,14	VIII-18	Sudomerický potok (Sudoměřický potok)
	16/1	S	medziľahlý hraničný znak osadený na slovenskom území	kamenný medzník	kamenná platňa			48,82468394	17,34826375	404,81		VIII-18	
16004			nevyznačený lomový bod na hraničnej čiare				hraničný vodný tok	48,82470228	17,34832539		10,55	VIII-18	Sudomerický potok (Sudoměřický potok)
16005			nevyznačený lomový bod na hraničnej čiare				hraničný vodný tok	48,82476192	17,34821361		8,23	VIII-18	Sudomerický potok (Sudoměřický potok)
16006			nevyznačený lomový bod na hraničnej čiare				hraničný vodný tok	48,82478306	17,34810617		22,53	VIII-18	Sudomerický potok (Sudoměřický potok)
16007			nevyznačený lomový bod na hraničnej čiare				hraničný vodný tok	48,82496269	17,34796422		12,17	VIII-18	Sudomerický potok (Sudoměřický potok)
	16/2	C	medziľahlý hraničný znak osadený na českom území	kamenný medzník	kamenná platňa			48,82503556	17,34797392	403,45		VIII-18	
16008			nevyznačený lomový bod na hraničnej čiare				hraničný vodný tok	48,82506247	17,34789628		10,19	VIII-18	Sudomerický potok (Sudoměřický potok)
16009			nevyznačený lomový bod na hraničnej čiare				hraničný vodný tok	48,82514197	17,34796547		6,62	VIII-18	Sudomerický potok (Sudoměřický potok)
16010			nevyznačený lomový bod na hraničnej čiare				hraničný vodný tok	48,82517408	17,34804144		7,48	VIII-18	Sudomerický potok (Sudoměřický potok)
16011			nevyznačený lomový bod na hraničnej čiare				hraničný vodný tok	48,82521758	17,34796381		10,46	VIII-18	Sudomerický potok (Sudoměřický potok)
16012			nevyznačený lomový bod na hraničnej čiare				hraničný vodný tok	48,82529225	17,34805042		13,62	VIII-18	Sudomerický potok (Sudoměřický potok)
16013			nevyznačený lomový bod na hraničnej čiare				hraničný vodný tok	48,82541289	17,34801836		12,83	VIII-18	Sudomerický potok (Sudoměřický potok)
	16/3	S	medziľahlý hraničný znak osadený na slovenskom území	kamenný medzník	kamenná platňa			48,82547944	17,34801653	402,05		VIII-18	
16014			nevyznačený lomový bod na hraničnej čiare				hraničný vodný tok	48,82551861	17,34808817		10,30	VIII-18	Sudomerický potok (Sudoměřický potok)
16015			nevyznačený lomový bod na hraničnej čiare				hraničný vodný tok	48,82555969	17,34796244		11,65	VIII-18	Sudomerický potok (Sudoměřický potok)
16016			nevyznačený lomový bod na hraničnej čiare				hraničný vodný tok	48,82563728	17,34785581		14,52	VIII-18	Sudomerický potok (Sudoměřický potok)

POPIS ŠTÁTNEJ HRANICE A ZOZNAM SÚRADNÍC A VÝŠOK

Číslo hraničného bodu	Číslo hraničného znaku na nepriamom vyznačení	Iniciála	Popis vyznačenia	Stabilizácia povrchová	Stabilizácia podzemná	Druh ochrany	Popis priebehu štátnej hranice po nasledujúci hraničný bod	φ ETRS89 (°)	λ ETRS89 (°)	h_{el} výška nad elipsoidom (m)	Vzdialenosť po nasledujúci hraničný bod	Číslo hraničnej mapy	Poznámky
1	2	3	4	5	6	7	8	9	10	11	12	13	14
16017			nevyznačený lomový bod na hraničnej čiare				hraničný vodný tok	48,82570483	17,34768658		17,48	VIII-18	Sudomerický potok (Sudoměřický potok)
16018			nevyznačený lomový bod na hraničnej čiare				hraničný vodný tok	48,82573108	17,34745181		21,79	VIII-18	Sudomerický potok (Sudoměřický potok)
16019			nevyznačený lomový bod na hraničnej čiare				hraničný vodný tok	48,82591531	17,34755303		6,39	VIII-18	Sudomerický potok (Sudoměřický potok)
16020			nevyznačený lomový bod na hraničnej čiare				hraničný vodný tok	48,82591589	17,34764014		14,44	VIII-18	Sudomerický potok (Sudoměřický potok)
16021			nevyznačený lomový bod na hraničnej čiare				hraničný vodný tok	48,82602747	17,34753950		9,96	VIII-18	Sudomerický potok (Sudoměřický potok)
	16/4	C	medziľahlý hraničný znak osadený na českom území	kamenný medzník	kamenná platňa			48,82607086	17,34754150	399,07		VIII-18	
16022			nevyznačený lomový bod na hraničnej čiare				hraničný vodný tok	48,82598692	17,34741853		15,56	VIII-18	Sudomerický potok (Sudoměřický potok)
16023			nevyznačený lomový bod na hraničnej čiare				hraničný vodný tok	48,82604894	17,34722850		15,97	VIII-18	Sudomerický potok (Sudoměřický potok)
16024			nevyznačený lomový bod na hraničnej čiare				hraničný vodný tok	48,82617681	17,34712942		12,32	VIII-18	Sudomerický potok (Sudoměřický potok)
	16/5	S	medziľahlý hraničný znak osadený na slovenskom území	kamenný medzník	kamenná platňa			48,82621597	17,34701603	399,55		VIII-18	
16025			nevyznačený lomový bod na hraničnej čiare				hraničný vodný tok	48,82628514	17,34709456		8,02	VIII-18	Sudomerický potok (Sudoměřický potok)
16026			nevyznačený lomový bod na hraničnej čiare				hraničný vodný tok	48,82634122	17,34702586		16,64	VIII-18	Sudomerický potok (Sudoměřický potok)
16027			nevyznačený lomový bod na hraničnej čiare				hraničný vodný tok	48,82631947	17,34680164		14,67	VIII-18	Sudomerický potok (Sudoměřický potok)
16028			nevyznačený lomový bod na hraničnej čiare				hraničný vodný tok	48,82639514	17,34663792		9,04	VIII-18	Sudomerický potok (Sudoměřický potok)
16029			nevyznačený lomový bod na hraničnej čiare				hraničný vodný tok	48,82644172	17,34653697		13,76	VIII-18	Sudomerický potok (Sudoměřický potok)
16030			nevyznačený lomový bod na hraničnej čiare				hraničný vodný tok	48,82635781	17,34639931		10,59	VIII-18	Sudomerický potok (Sudoměřický potok)
	16/6	C	medziľahlý hraničný znak osadený na českom území	kamenný medzník	kamenná platňa			48,82636539	17,34633722	395,15		VIII-18	
16031			nevyznačený lomový bod na hraničnej čiare				hraničný vodný tok	48,82626772	17,34635236		10,77	VIII-18	Sudomerický potok (Sudoměřický potok)

POPIS ŠTÁTNEJ HRANICE A ZOZNAM SÚRADNÍC A VÝŠOK

Číslo hraničného bodu	Číslo hraničného znaku na nepriamom vyznačení	Iniciála	Popis vyznačenia	Stabilizácia povrchová	Stabilizácia podzemná	Druh ochrany	Popis priebehu štátnej hranice po nasledujúci hraničný bod	φ ETRS89 (°)	λ ETRS89 (°)	h_{el} výška nad elipsoidom (m)	Vzdialenosť po nasledujúci hraničný bod	Číslo hraničnej mapy	Poznámky
1	2	3	4	5	6	7	8	9	10	11	12	13	14
16032			nevyznačený lomový bod na hraničnej čiare				hraničný vodný tok	48,82623283	17,34621550		10,96	VIII-18	Sudomerický potok (Sudoměřický potok)
16033			nevyznačený lomový bod na hraničnej čiare				hraničný vodný tok	48,82620125	17,34607403		12,46	VIII-18	Sudomerický potok (Sudoměřický potok)
16034			nevyznačený lomový bod na hraničnej čiare				hraničný vodný tok	48,82619361	17,34590478		14,18	VIII-18	Sudomerický potok (Sudoměřický potok)
16035			nevyznačený lomový bod na hraničnej čiare				hraničný vodný tok	48,82622753	17,34571867		8,62	VIII-18	Sudomerický potok (Sudoměřický potok)
16036			nevyznačený lomový bod na hraničnej čiare				hraničný vodný tok	48,82629292	17,34565569		8,56	VIII-18	Sudomerický potok (Sudoměřický potok)
16037			nevyznačený lomový bod na hraničnej čiare				hraničný vodný tok	48,82636986	17,34565781		8,02	VIII-18	Sudomerický potok (Sudoměřický potok)
16038			nevyznačený lomový bod na hraničnej čiare				hraničný vodný tok	48,82638556	17,34555117		4,65	VIII-18	Sudomerický potok (Sudoměřický potok)
16039			nevyznačený lomový bod na hraničnej čiare				hraničný vodný tok	48,82635267	17,34551214		12,86	VIII-18	Sudomerický potok (Sudoměřický potok)
16040			nevyznačený lomový bod na hraničnej čiare				hraničný vodný tok	48,82633814	17,34533844		3,82	VIII-18	Sudomerický potok (Sudoměřický potok)
16041			nevyznačený lomový bod na hraničnej čiare				hraničný vodný tok	48,82632500	17,34529044		7,00	VIII-18	Sudomerický potok (Sudoměřický potok)
16042			nevyznačený lomový bod na hraničnej čiare				hraničný vodný tok	48,82637161	17,34522642		6,79	VIII-18	Sudomerický potok (Sudoměřický potok)
16043			nevyznačený lomový bod na hraničnej čiare				hraničný vodný tok	48,82640153	17,34530711		5,22	VIII-18	Sudomerický potok (Sudoměřický potok)
16044			nevyznačený lomový bod na hraničnej čiare				hraničný vodný tok	48,82644058	17,34534658		7,45	VIII-18	Sudomerický potok (Sudoměřický potok)
16045			nevyznačený lomový bod na hraničnej čiare				hraničný vodný tok	48,82650686	17,34533181		7,23	VIII-18	Sudomerický potok (Sudoměřický potok)
	16/7	S	medziľahlý hraničný znak osadený na slovenskom území	kamenný medzník	kamenná platňa			48,82649444	17,34526758	391,16		VIII-18	
16046			nevyznačený lomový bod na hraničnej čiare				hraničný vodný tok	48,82654292	17,34524978		6,80	VIII-18	Sudomerický potok (Sudoměřický potok)
16047			nevyznačený lomový bod na hraničnej čiare				hraničný vodný tok	48,82652419	17,34516156		13,35	VIII-18	Sudomerický potok (Sudoměřický potok)
16048			nevyznačený lomový bod na hraničnej čiare				hraničný vodný tok	48,82660383	17,34502558		5,01	VIII-18	Sudomerický potok (Sudoměřický potok)

POPIS ŠTÁTNEJ HRANICE A ZOZNAM SÚRADNÍC A VÝŠOK

Číslo hraničného bodu	Číslo hraničného znaku na nepriamom vyznačení	Iniciála	Popis vyznačenia	Stabilizácia povrchová	Stabilizácia podzemná	Druh ochrany	Popis priebehu štátnej hranice po nasledujúci hraničný bod	φ ETRS89 (°)	λ ETRS89 (°)	h_{el} výška nad elipsoidom (m)	Vzdialenosť po nasledujúci hraničný bod	Číslo hraničnej mapy	Poznámky
1	2	3	4	5	6	7	8	9	10	11	12	13	14
16049			nevyznačený lomový bod na hraničnej čiare				hraničný vodný tok	48,82658742	17,34496206		7,90	VIII-18	Sudomerický potok (Sudoměřický potok)
16050			nevyznačený lomový bod na hraničnej čiare				hraničný vodný tok	48,82665839	17,34495697		12,28	VIII-18	Sudomerický potok (Sudoměřický potok)
16051			nevyznačený lomový bod na hraničnej čiare				hraničný vodný tok	48,82665542	17,34478975		13,21	VIII-18	Sudomerický potok (Sudoměřický potok)
16052			nevyznačený lomový bod na hraničnej čiare				hraničný vodný tok	48,82657372	17,34465903		13,08	VIII-18	Sudomerický potok (Sudoměřický potok)
16053			nevyznačený lomový bod na hraničnej čiare				hraničný vodný tok	48,82666286	17,34454272		13,62	VIII-18	Sudomerický potok (Sudoměřický potok)
16054			nevyznačený lomový bod na hraničnej čiare				hraničný vodný tok	48,82665267	17,34435783		5,68	VIII-18	Sudomerický potok (Sudoměřický potok)
16055			nevyznačený lomový bod na hraničnej čiare				hraničný vodný tok	48,82669558	17,34431586		10,58	VIII-18	Sudomerický potok (Sudoměřický potok)
16056			nevyznačený lomový bod na hraničnej čiare				hraničný vodný tok	48,82678394	17,34426247		8,92	VIII-18	Sudomerický potok (Sudoměřický potok)
	16/8	C	medziľahlý hraničný znak osadený na českom území	kamenný medzník	kamenná platňa			48,82679444	17,34429092	388,10		VIII-18	
16057			nevyznačený lomový bod na hraničnej čiare				hraničný vodný tok	48,82680450	17,34414500		6,87	VIII-18	Sudomerický potok (Sudoměřický potok)
16058			nevyznačený lomový bod na hraničnej čiare				hraničný vodný tok	48,82683025	17,34405986		10,87	VIII-18	Sudomerický potok (Sudoměřický potok)
16059			nevyznačený lomový bod na hraničnej čiare				hraničný vodný tok	48,82685483	17,34391661		8,72	VIII-18	Sudomerický potok (Sudoměřický potok)
16060			nevyznačený lomový bod na hraničnej čiare				hraničný vodný tok	48,82689436	17,34381411		3,54	VIII-18	Sudomerický potok (Sudoměřický potok)
16061			nevyznačený lomový bod na hraničnej čiare				hraničný vodný tok	48,82691875	17,34378311		11,12	VIII-18	Sudomerický potok (Sudoměřický potok)
	16/9	S	medziľahlý hraničný znak osadený na slovenskom území	kamenný medzník	kamenná platňa			48,82689536	17,34376094	387,45		VIII-18	
16062			nevyznačený lomový bod na hraničnej čiare				hraničný vodný tok	48,82697922	17,34366242		9,54	VIII-19	Sudomerický potok (Sudoměřický potok)
16063			nevyznačený lomový bod na hraničnej čiare				hraničný vodný tok	48,82702264	17,34355031		13,02	VIII-19	Sudomerický potok (Sudoměřický potok)
16064			nevyznačený lomový bod na hraničnej čiare				hraničný vodný tok	48,82705708	17,34338081		8,62	VIII-19	Sudomerický potok (Sudoměřický potok)

POPIS ŠTÁTNEJ HRANICE A ZOZNAM SÚRADNÍC A VÝŠOK

Číslo hraničného bodu	Číslo hraničného znaku na nepriamom vyznačení	Iniciála	Popis vyznačenia	Stabilizácia povrchová	Stabilizácia podzemná	Druh ochrany	Popis priebehu štátnej hranice po nasledujúci hraničný bod	φ ETRS89 (°)	λ ETRS89 (°)	h_{el} výška nad elipsoidom (m)	Vzdialenosť po nasledujúci hraničný bod	Číslo hraničnej mapy	Poznámky
1	2	3	4	5	6	7	8	9	10	11	12	13	14
16065			nevyznačený lomový bod na hraničnej čiare				hraničný vodný tok	48,82708919	17,34327392		23,25	VIII-19	Sudomerický potok (Sudoměřický potok)
	16/10	C	medziľahlý hraničný znak osadený na českom území	kamenný medzník	kamenná platňa			48,82718408	17,34329397	388,91		VIII-19	
16066			nevyznačený lomový bod na hraničnej čiare				hraničný vodný tok	48,82718764	17,34299458		10,56	VIII-19	Sudomerický potok (Sudoměřický potok)
16067			nevyznačený lomový bod na hraničnej čiare				hraničný vodný tok	48,82723083	17,34286647		7,38	VIII-19	Sudomerický potok (Sudoměřický potok)
16068			nevyznačený lomový bod na hraničnej čiare				hraničný vodný tok	48,82725956	17,34277583		4,88	VIII-19	Sudomerický potok (Sudoměřický potok)
16069			nevyznačený lomový bod na hraničnej čiare				hraničný vodný tok	48,82725958	17,34270933		6,97	VIII-19	Sudomerický potok (Sudoměřický potok)
16070			nevyznačený lomový bod na hraničnej čiare				hraničný vodný tok	48,82728239	17,34262094		3,69	VIII-19	Sudomerický potok (Sudoměřický potok)
16071			nevyznačený lomový bod na hraničnej čiare				hraničný vodný tok	48,82731364	17,34260383		16,33	VIII-19	Sudomerický potok (Sudoměřický potok)
	16/11	S	medziľahlý hraničný znak osadený na slovenskom území	kamenný medzník	kamenná platňa			48,82743106	17,34258125	384,02		VIII-19	
16072			nevyznačený lomový bod na hraničnej čiare				hraničný vodný tok	48,82745900	17,34263517		17,52	VIII-19	Sudomerický potok (Sudoměřický potok)
16073			nevyznačený lomový bod na hraničnej čiare				hraničný vodný tok	48,82747183	17,34239728		19,67	VIII-19	Sudomerický potok (Sudoměřický potok)
16074			nevyznačený lomový bod na hraničnej čiare				hraničný vodný tok	48,82751283	17,34213661		10,64	VIII-19	Sudomerický potok (Sudoměřický potok)
16075			nevyznačený lomový bod na hraničnej čiare				hraničný vodný tok	48,82749281	17,34199494		10,93	VIII-19	Sudomerický potok (Sudoměřický potok)
16076			nevyznačený lomový bod na hraničnej čiare				hraničný vodný tok	48,82741819	17,34189792		13,08	VIII-19	Sudomerický potok (Sudoměřický potok)
16077			nevyznačený lomový bod na hraničnej čiare				hraničný vodný tok	48,82739528	17,34172314		25,34	VIII-19	Sudomerický potok (Sudoměřický potok)
16078			nevyznačený lomový bod na hraničnej čiare				hraničný vodný tok	48,82753647	17,34145219		10,27	VIII-19	Sudomerický potok (Sudoměřický potok)
16079			nevyznačený lomový bod na hraničnej čiare				hraničný vodný tok	48,82750497	17,34132072		13,24	VIII-19	Sudomerický potok (Sudoměřický potok)
	16/12	C	medziľahlý hraničný znak osadený na českom území	kamenný medzník	kamenná platňa			48,82765839	17,34140025	381,93		VIII-19	

POPIS ŠTÁTNEJ HRANICE A ZOZNAM SÚRADNÍC A VÝŠOK

Číslo hraničného bodu	Číslo hraničného znaku na nepriamom vyznačení	Iniciála	Popis vyznačenia	Stabilizácia povrchová	Stabilizácia podzemná	Druh ochrany	Popis priebehu štátnej hranice po nasledujúci hraničný bod	φ ETRS89 (°)	λ ETRS89 (°)	h_{el} výška nad elipsoidom (m)	Vzdialenosť po nasledujúci hraničný bod	Číslo hraničnej mapy	Poznámky
1	2	3	4	5	6	7	8	9	10	11	12	13	14
16080			nevyznačený lomový bod na hraničnej čiare				hraničný vodný tok	48,82757592	17,34117589		15,96	VIII-19	Sudomerický potok (Sudoměřický potok)
16081			nevyznačený lomový bod na hraničnej čiare				hraničný vodný tok	48,82770569	17,34108308		18,37	VIII-19	Sudomerický potok (Sudoměřický potok)
16082			nevyznačený lomový bod na hraničnej čiare				hraničný vodný tok	48,82756483	17,34095239		9,77	VIII-19	Sudomerický potok (Sudoměřický potok)
16083			nevyznačený lomový bod na hraničnej čiare				hraničný vodný tok	48,82761425	17,34084239		18,05	VIII-19	Sudomerický potok (Sudoměřický potok)
16084			nevyznačený lomový bod na hraničnej čiare				hraničný vodný tok	48,82776956	17,34077069		9,37	VIII-19	Sudomerický potok (Sudoměřický potok)
16085			nevyznačený lomový bod na hraničnej čiare				hraničný vodný tok	48,82785272	17,34075036		15,60	VIII-19	Sudomerický potok (Sudoměřický potok)
16086			nevyznačený lomový bod na hraničnej čiare				hraničný vodný tok	48,82792339	17,34056683		11,00	VIII-19	Sudomerický potok (Sudoměřický potok)
16087			nevyznačený lomový bod na hraničnej čiare				hraničný vodný tok	48,82793533	17,34041806		10,06	VIII-19	Sudomerický potok (Sudoměřický potok)
16088			nevyznačený lomový bod na hraničnej čiare				hraničný vodný tok	48,82798783	17,34030636		9,26	VIII-19	Sudomerický potok (Sudoměřický potok)
16089			nevyznačený lomový bod na hraničnej čiare				hraničný vodný tok	48,82801739	17,34018850		11,90	VIII-19	Sudomerický potok (Sudoměřický potok)
	17	S	hlavný hraničný znak osadený na slovenskom území	kamenný medzník	kamenná platňa			48,82804758	17,34009900	377,70		VIII-19	
17001			nevyznačený lomový bod na hraničnej čiare				hraničný vodný tok	48,82810467	17,34009478		7,13	VIII-19	Sudomerický potok (Sudoměřický potok)
17002			nevyznačený lomový bod na hraničnej čiare				hraničný vodný tok	48,82811425	17,33999878		8,60	VIII-19	Sudomerický potok (Sudoměřický potok)
17003			nevyznačený lomový bod na hraničnej čiare				hraničný vodný tok	48,82809275	17,33988619		11,66	VIII-19	Sudomerický potok (Sudoměřický potok)
17004			nevyznačený lomový bod na hraničnej čiare				hraničný vodný tok	48,82812739	17,33973625		14,24	VIII-19	Sudomerický potok (Sudoměřický potok)
17005			nevyznačený lomový bod na hraničnej čiare				hraničný vodný tok	48,82820189	17,33957844		7,24	VIII-19	Sudomerický potok (Sudoměřický potok)
17006			nevyznačený lomový bod na hraničnej čiare				hraničný vodný tok	48,82817372	17,33948956		12,80	VIII-19	Sudomerický potok (Sudoměřický potok)
17007			nevyznačený lomový bod na hraničnej čiare				hraničný vodný tok	48,82805889	17,33950078		16,29	VIII-19	Sudomerický potok (Sudoměřický potok)

POPIS ŠTÁTNEJ HRANICE A ZOZNAM SÚRADNÍC A VÝŠOK

Číslo hraničného bodu	Číslo hraničného znaku na nepriamom vyznačení	Iniciála	Popis vyznačenia	Stabilizácia povrchová	Stabilizácia podzemná	Druh ochrany	Popis priebehu štátnej hranice po nasledujúci hraničný bod	φ ETRS89 (°)	λ ETRS89 (°)	h_{el} výška nad elipsoidom (m)	Vzdialenosť po nasledujúci hraničný bod	Číslo hraničnej mapy	Poznámky
1	2	3	4	5	6	7	8	9	10	11	12	13	14
17008			nevyznačený lomový bod na hraničnej čiare				hraničný vodný tok	48,82796975	17,33932478		8,84	VIII-19	Sudomerický potok (Sudoměřický potok)
17009			nevyznačený lomový bod na hraničnej čiare				hraničný vodný tok	48,82799992	17,33921339		10,43	VIII-19	Sudomerický potok (Sudoměřický potok)
17010			nevyznačený lomový bod na hraničnej čiare				hraničný vodný tok	48,82809253	17,33923558		24,44	VIII-19	Sudomerický potok (Sudoměřický potok)
	17/1	C	medziľahlý hraničný znak osadený na českom území	kamenný medzník	kamenná platňa			48,82822006	17,33910536	375,26		VIII-19	
17011			nevyznačený lomový bod na hraničnej čiare				hraničný vodný tok	48,82823592	17,33898336		17,73	VIII-19	Sudomerický potok (Sudoměřický potok)
17012			nevyznačený lomový bod na hraničnej čiare				hraničný vodný tok	48,82832308	17,33878108		15,59	VIII-19	Sudomerický potok (Sudoměřický potok)
17013			nevyznačený lomový bod na hraničnej čiare				hraničný vodný tok	48,82841258	17,33861761		14,76	VIII-19	Sudomerický potok (Sudoměřický potok)
17014			nevyznačený lomový bod na hraničnej čiare				hraničný vodný tok	48,82830011	17,33851078		7,69	VIII-19	Sudomerický potok (Sudoměřický potok)
17015			nevyznačený lomový bod na hraničnej čiare				hraničný vodný tok	48,82828775	17,33840778		17,30	VIII-19	Sudomerický potok (Sudoměřický potok)
	17/2	S	medziľahlý hraničný znak osadený na slovenskom území	kamenný medzník	kamenná platňa			48,82824639	17,33830144	372,97		VIII-19	
17016			nevyznačený lomový bod na hraničnej čiare				hraničný vodný tok	48,82835622	17,33819625		15,16	VIII-19	Sudomerický potok (Sudoměřický potok)
17017			nevyznačený lomový bod na hraničnej čiare				hraničný vodný tok	48,82846697	17,33807575		5,16	VIII-19	Sudomerický potok (Sudoměřický potok)
17018			nevyznačený lomový bod na hraničnej čiare				hraničný vodný tok	48,82847761	17,33800736		11,55	VIII-19	Sudomerický potok (Sudoměřický potok)
17019			nevyznačený lomový bod na hraničnej čiare				hraničný vodný tok	48,82845014	17,33785572		7,99	VIII-19	Sudomerický potok (Sudoměřický potok)
17020			nevyznačený lomový bod na hraničnej čiare				hraničný vodný tok	48,82852181	17,33784722		9,33	VIII-19	Sudomerický potok (Sudoměřický potok)
17021			nevyznačený lomový bod na hraničnej čiare				hraničný vodný tok	48,82859058	17,33792006		14,73	VIII-19	Sudomerický potok (Sudoměřický potok)
17022			nevyznačený lomový bod na hraničnej čiare				hraničný vodný tok	48,82868342	17,33777689		11,43	VIII-19	Sudomerický potok (Sudoměřický potok)
17023			nevyznačený lomový bod na hraničnej čiare				hraničný vodný tok	48,82878344	17,33774106		25,36	VIII-19	Sudomerický potok (Sudoměřický potok)

POPIS ŠTÁTNEJ HRANICE A ZOZNAM SÚRADNÍC A VÝŠOK

Číslo hraničného bodu	Číslo hraničného znaku na nepriamom vyznačení	Iniciála	Popis vyznačenia	Stabilizácia povrchová	Stabilizácia podzemná	Druh ochrany	Popis priebehu štátnej hranice po nasledujúci hraničný bod	φ ETRS89 (°)	λ ETRS89 (°)	h_{el} výška nad elipsoidom (m)	Vzdialenosť po nasledujúci hraničný bod	Číslo hraničnej mapy	Poznámky
1	2	3	4	5	6	7	8	9	10	11	12	13	14
	17/3	C	medziľahlý hraničný znak osadený na českom území	kamenný medzník	kamenná platňa			48,82884094	17,33780369	370,98		VIII-19	
17024			nevyznačený lomový bod na hraničnej čiare				hraničný vodný tok	48,82900875	17,33768708		11,23	VIII-19	Sudomerický potok (Sudoměřický potok)
17025			nevyznačený lomový bod na hraničnej čiare				hraničný vodný tok	48,82904400	17,33754375		15,95	VIII-19	Sudomerický potok (Sudoměřický potok)
17026			nevyznačený lomový bod na hraničnej čiare				hraničný vodný tok	48,82913925	17,33738133		10,99	VIII-19	Sudomerický potok (Sudoměřický potok)
17027			nevyznačený lomový bod na hraničnej čiare				hraničný vodný tok	48,82916206	17,33723572		13,18	VIII-19	Sudomerický potok (Sudoměřický potok)
17028			nevyznačený lomový bod na hraničnej čiare				hraničný vodný tok	48,82911581	17,33707044		11,90	VIII-19	Sudomerický potok (Sudoměřický potok)
	17/4	S	medziľahlý hraničný znak osadený na slovenskom území	kamenný medzník	kamenná platňa			48,82906017	17,33705628	369,48		VIII-19	
17029			nevyznačený lomový bod na hraničnej čiare				hraničný vodný tok	48,82920078	17,33697197		9,12	VIII-19	Sudomerický potok (Sudoměřický potok)
17030			nevyznačený lomový bod na hraničnej čiare				hraničný vodný tok	48,82923181	17,33685703		11,55	VIII-19	Sudomerický potok (Sudoměřický potok)
17031			nevyznačený lomový bod na hraničnej čiare				hraničný vodný tok	48,82931014	17,33675381		13,56	VIII-19	Sudomerický potok (Sudoměřický potok)
17032			nevyznačený lomový bod na hraničnej čiare				hraničný vodný tok	48,82931769	17,33656942		12,55	VIII-19	Sudomerický potok (Sudoměřický potok)
17033			nevyznačený lomový bod na hraničnej čiare				hraničný vodný tok	48,82926564	17,33641772		10,52	VIII-19	Sudomerický potok (Sudoměřický potok)
17034			nevyznačený lomový bod na hraničnej čiare				hraničný vodný tok	48,82920092	17,33631319		11,55	VIII-19	Sudomerický potok (Sudoměřický potok)
	17/5	C	medziľahlý hraničný znak osadený na českom území	kamenný medzník	kamenná platňa			48,82923572	17,33626622	367,76		VIII-19	
17035			nevyznačený lomový bod na hraničnej čiare				hraničný vodný tok	48,82914336	17,33618231		10,09	VIII-19	Sudomerický potok (Sudoměřický potok)
17036			nevyznačený lomový bod na hraničnej čiare				hraničný vodný tok	48,82919203	17,33606639		6,90	VIII-19	Sudomerický potok (Sudoměřický potok)
17037			nevyznačený lomový bod na hraničnej čiare				hraničný vodný tok	48,82925408	17,33606331		16,14	VIII-19	Sudomerický potok (Sudoměřický potok)
17038			nevyznačený lomový bod na hraničnej čiare				hraničný vodný tok	48,82935342	17,33622356		9,50	VIII-19	Sudomerický potok (Sudoměřický potok)

POPIS ŠTÁTNEJ HRANICE A ZOZNAM SÚRADNÍC A VÝŠOK

Číslo hraničného bodu	Číslo hraničného znaku na nepriamom vyznačení	Iniciála	Popis vyznačenia	Stabilizácia povrchová	Stabilizácia podzemná	Druh ochrany	Popis priebehu štátnej hranice po nasledujúci hraničný bod	φ ETRS89 (°)	λ ETRS89 (°)	h_{el} výška nad elipsoidom (m)	Vzdialenosť po nasledujúci hraničný bod	Číslo hraničnej mapy	Poznámky
1	2	3	4	5	6	7	8	9	10	11	12	13	14
17039			nevyznačený lomový bod na hraničnej čiare				hraničný vodný tok	48,82943367	17,33617917		10,48	VIII-19	Sudomerický potok (Sudoměřický potok)
17040			nevyznačený lomový bod na hraničnej čiare				hraničný vodný tok	48,82948278	17,33605728		5,32	VIII-19	Sudomerický potok (Sudoměřický potok)
17041			nevyznačený lomový bod na hraničnej čiare				hraničný vodný tok	48,82944153	17,33602047		11,70	VIII-19	Sudomerický potok (Sudoměřický potok)
17042			nevyznačený lomový bod na hraničnej čiare				hraničný vodný tok	48,82944167	17,33586114		11,78	VIII-19	Sudomerický potok (Sudoměřický potok)
17043			nevyznačený lomový bod na hraničnej čiare				hraničný vodný tok	48,82953725	17,33593036		18,87	VIII-19	Sudomerický potok (Sudoměřický potok)
	17/6	S	medziľahlý hraničný znak osadený na slovenskom území	kamenný medzník	kamenná platňa			48,82963108	17,33588572	366,21		VIII-19	
17044			nevyznačený lomový bod na hraničnej čiare				hraničný vodný tok	48,82970494	17,33589114		10,10	VIII-19	Sudomerický potok (Sudoměřický potok)
17045			nevyznačený lomový bod na hraničnej čiare				hraničný vodný tok	48,82964642	17,33578586		12,03	VIII-19	Sudomerický potok (Sudoměřický potok)
17046			nevyznačený lomový bod na hraničnej čiare				hraničný vodný tok	48,82970497	17,33564808		11,43	VIII-20	Sudomerický potok (Sudoměřický potok)
17047			nevyznačený lomový bod na hraničnej čiare				hraničný vodný tok	48,82974019	17,33550183		19,85	VIII-20	Sudomerický potok (Sudoměřický potok)
17048			nevyznačený lomový bod na hraničnej čiare				hraničný vodný tok	48,82991158	17,33542622		20,22	VIII-20	Sudomerický potok (Sudoměřický potok)
17049			nevyznačený lomový bod na hraničnej čiare				hraničný vodný tok	48,83006658	17,33528225		16,38	VIII-20	Sudomerický potok (Sudoměřický potok)
17050			nevyznačený lomový bod na hraničnej čiare				hraničný vodný tok	48,83013997	17,33508875		14,59	VIII-20	Sudomerický potok (Sudoměřický potok)
	17/7	C	medziľahlý hraničný znak osadený na českom území	kamenný medzník	kamenná platňa			48,83015764	17,33501800	363,66		VIII-20	
17051			nevyznačený lomový bod na hraničnej čiare				hraničný vodný tok	48,83005819	17,33493325		6,82	VIII-20	Sudomerický potok (Sudoměřický potok)
17052			nevyznačený lomový bod na hraničnej čiare				hraničný vodný tok	48,83006853	17,33484167		18,21	VIII-20	Sudomerický potok (Sudoměřický potok)
17053			nevyznačený lomový bod na hraničnej čiare				hraničný vodný tok	48,83020631	17,33470767		16,33	VIII-20	Sudomerický potok (Sudoměřický potok)
17054			nevyznačený lomový bod na hraničnej čiare				hraničný vodný tok	48,83034456	17,33478272		9,26	VIII-20	Sudomerický potok (Sudoměřický potok)

POPIS ŠTÁTNEJ HRANICE A ZOZNAM SÚRADNÍC A VÝŠOK

Číslo hraničného bodu	Číslo hraničného znaku na nepriamom vyznačení	Iniciála	Popis vyznačenia	Stabilizácia povrchová	Stabilizácia podzemná	Druh ochrany	Popis priebehu štátnej hranice po nasledujúci hraničný bod	φ ETRS89 (°)	λ ETRS89 (°)	h_{el} výška nad elipsoidom (m)	Vzdialenosť po nasledujúci hraničný bod	Číslo hraničnej mapy	Poznámky
1	2	3	4	5	6	7	8	9	10	11	12	13	14
17055			nevyznačený lomový bod na hraničnej čiare				hraničný vodný tok	48,83040872	17,33470242		10,59	VIII-20	Sudomerický potok (Sudoměřický potok)
17056			nevyznačený lomový bod na hraničnej čiare				hraničný vodný tok	48,83039592	17,33455950		9,76	VIII-20	Sudomerický potok (Sudoměřický potok)
17057			nevyznačený lomový bod na hraničnej čiare				hraničný vodný tok	48,83043461	17,33444014		8,06	VIII-20	Sudomerický potok (Sudoměřický potok)
17058			nevyznačený lomový bod na hraničnej čiare				hraničný vodný tok	48,83050678	17,33444950		15,29	VIII-20	Sudomerický potok (Sudoměřický potok)
	17/8	S	medziľahlý hraničný znak osadený na slovenskom území	kamenný medzník	kamenná platňa			48,83058294	17,33452747	361,53		VIII-20	
17059			nevyznačený lomový bod na hraničnej čiare				hraničný vodný tok	48,83055706	17,33464333		7,61	VIII-20	Sudomerický potok (Sudoměřický potok)
17060			nevyznačený lomový bod na hraničnej čiare				hraničný vodný tok	48,83062503	17,33465594		8,48	VIII-20	Sudomerický potok (Sudoměřický potok)
17061			nevyznačený lomový bod na hraničnej čiare				hraničný vodný tok	48,83066856	17,33456103		22,07	VIII-20	Sudomerický potok (Sudoměřický potok)
17062			nevyznačený lomový bod na hraničnej čiare				hraničný vodný tok	48,83058161	17,33429081		12,02	VIII-20	Sudomerický potok (Sudoměřický potok)
17063			nevyznačený lomový bod na hraničnej čiare				hraničný vodný tok	48,83068956	17,33429853		10,31	VIII-20	Sudomerický potok (Sudoměřický potok)
17064			nevyznačený lomový bod na hraničnej čiare				hraničný vodný tok	48,83075661	17,33420150		6,94	VIII-20	Sudomerický potok (Sudoměřický potok)
	17/9	C	medziľahlý hraničný znak osadený na českom území	kamenný medzník	kamenná platňa			48,83080481	17,33421431	361,48		VIII-20	
17065			nevyznačený lomový bod na hraničnej čiare				hraničný vodný tok	48,83070883	17,33414072		12,15	VIII-20	Sudomerický potok (Sudoměřický potok)
17066			nevyznačený lomový bod na hraničnej čiare				hraničný vodný tok	48,83063669	17,33401639		6,41	VIII-20	Sudomerický potok (Sudoměřický potok)
17067			nevyznačený lomový bod na hraničnej čiare				hraničný vodný tok	48,83064061	17,33392931		17,27	VIII-20	Sudomerický potok (Sudoměřický potok)
17068			nevyznačený lomový bod na hraničnej čiare				hraničný vodný tok	48,83077742	17,33381803		17,38	VIII-20	Sudomerický potok (Sudoměřický potok)
17069			nevyznačený lomový bod na hraničnej čiare				hraničný vodný tok	48,83088719	17,33364944		10,64	VIII-20	Sudomerický potok (Sudoměřický potok)
17070			nevyznačený lomový bod na hraničnej čiare				hraničný vodný tok	48,83098128	17,33362297		9,99	VIII-20	Sudomerický potok (Sudoměřický potok)

POPIS ŠTÁTNEJ HRANICE A ZOZNAM SÚRADNÍC A VÝŠOK

Číslo hraničného bodu	Číslo hraničného znaku na nepriamom vyznačení	Iniciála	Popis vyznačenia	Stabilizácia povrchová	Stabilizácia podzemná	Druh ochrany	Popis priebehu štátnej hranice po nasledujúci hraničný bod	φ ETRS89 (°)	λ ETRS89 (°)	h_{el} výška nad elipsoidom (m)	Vzdialenosť po nasledujúci hraničný bod	Číslo hraničnej mapy	Poznámky
1	2	3	4	5	6	7	8	9	10	11	12	13	14
	17/10	S	medziľahlý hraničný znak osadený na slovenskom území	kamenný medzník	kamenná platňa			48,83105914	17,33357172	360,87		VIII-20	
17071			nevyznačený lomový bod na hraničnej čiare				hraničný vodný tok	48,83100233	17,33375519		13,05	VIII-20	Sudomerický potok (Sudoměřický potok)
17072			nevyznačený lomový bod na hraničnej čiare				hraničný vodný tok	48,83110069	17,33385208		11,23	VIII-20	Sudomerický potok (Sudoměřický potok)
17073			nevyznačený lomový bod na hraničnej čiare				hraničný vodný tok	48,83111097	17,33369986		19,51	VIII-20	Sudomerický potok (Sudoměřický potok)
17074			nevyznačený lomový bod na hraničnej čiare				hraničný vodný tok	48,83123022	17,33350497		11,58	VIII-20	Sudomerický potok (Sudoměřický potok)
17075			nevyznačený lomový bod na hraničnej čiare				hraničný vodný tok	48,83116572	17,33338114		18,60	VIII-20	Sudomerický potok (Sudoměřický potok)
17076			nevyznačený lomový bod na hraničnej čiare				hraničný vodný tok	48,83117858	17,33312847		4,05	VIII-20	Sudomerický potok (Sudoměřický potok)
17077			nevyznačený lomový bod na hraničnej čiare				hraničný vodný tok	48,83116511	17,33307725		17,19	VIII-20	Sudomerický potok (Sudoměřický potok)
	18	C	hlavný hraničný znak osadený na českom území	kamenný medzník	kamenná platňa			48,83122619	17,33303956	358,29		VIII-20	
18001			nevyznačený lomový bod na hraničnej čiare				hraničný vodný tok	48,83112919	17,33284953		26,45	VIII-20	Sudomerický potok (Sudoměřický potok)
18002			nevyznačený lomový bod na hraničnej čiare				hraničný vodný tok	48,83132481	17,33264461		15,01	VIII-20	Sudomerický potok (Sudoměřický potok)
18003			nevyznačený lomový bod na hraničnej čiare				hraničný vodný tok	48,83145406	17,33270350		11,87	VIII-20	Sudomerický potok (Sudoměřický potok)
18004			nevyznačený lomový bod na hraničnej čiare				hraničný vodný tok	48,83153050	17,33259069		27,45	VIII-20	Sudomerický potok (Sudoměřický potok)
	18/1	S	medziľahlý hraničný znak osadený na slovenskom území	kamenný medzník	kamenná platňa			48,83144472	17,33228950	356,12		VIII-20	
18005			nevyznačený lomový bod na hraničnej čiare				hraničný vodný tok	48,83152781	17,33221672		11,98	VIII-20	Sudomerický potok (Sudoměřický potok)
18006			nevyznačený lomový bod na hraničnej čiare				hraničný vodný tok	48,83163331	17,33224972		13,85	VIII-20	Sudomerický potok (Sudoměřický potok)
18007			nevyznačený lomový bod na hraničnej čiare				hraničný vodný tok	48,83169639	17,33208703		17,43	VIII-20	Sudomerický potok (Sudoměřický potok)
18008			nevyznačený lomový bod na hraničnej čiare				hraničný vodný tok	48,83158761	17,33191614		23,68	VIII-20	Sudomerický potok (Sudoměřický potok)

POPIS ŠTÁTNEJ HRANICE A ZOZNAM SÚRADNÍC A VÝŠOK

Číslo hraničného bodu	Číslo hraničného znaku na nepriamom vyznačení	Iniciála	Popis vyznačenia	Stabilizácia povrchová	Stabilizácia podzemná	Druh ochrany	Popis priebehu štátnej hranice po nasledujúci hraničný bod	φ ETRS89 (°)	λ ETRS89 (°)	h_{el} výška nad elipsoidom (m)	Vzdialenosť po nasledujúci hraničný bod	Číslo hraničnej mapy	Poznámky
1	2	3	4	5	6	7	8	9	10	11	12	13	14
18009			nevyznačený lomový bod na hraničnej čiare				hraničný vodný tok	48,83179242	17,33182797		13,65	VIII-20	Sudomerický potok (Sudoměřický potok)
	18/2	C	medziľahlý hraničný znak osadený na českom území	kamenný medzník	kamenná platňa			48,83183117	17,33181025	354,25		VIII-20	
18010			nevyznačený lomový bod na hraničnej čiare				hraničný vodný tok	48,83174053	17,33165942		15,19	VIII-20	Sudomerický potok (Sudoměřický potok)
18011			nevyznačený lomový bod na hraničnej čiare				hraničný vodný tok	48,83187583	17,33163050		8,06	VIII-20	Sudomerický potok (Sudoměřický potok)
18012			nevyznačený lomový bod na hraničnej čiare				hraničný vodný tok	48,83188019	17,33152089		28,07	VIII-20	Sudomerický potok (Sudoměřický potok)
18013			nevyznačený lomový bod na hraničnej čiare				hraničný vodný tok	48,83171086	17,33123733		14,18	VIII-20	Sudomerický potok (Sudoměřický potok)
18014			nevyznačený lomový bod na hraničnej čiare				hraničný vodný tok	48,83171286	17,33104419		26,44	VIII-20	Sudomerický potok (Sudoměřický potok)
18015			nevyznačený lomový bod na hraničnej čiare				hraničný vodný tok	48,83170672	17,33068417		5,82	VIII-20	Sudomerický potok (Sudoměřický potok)
18016			nevyznačený lomový bod na hraničnej čiare				hraničný vodný tok	48,83175642	17,33065911		12,22	VIII-20	Sudomerický potok (Sudoměřický potok)
	18/3	S	medziľahlý hraničný znak osadený na slovenskom území	kamenný medzník	kamenná platňa			48,83177989	17,33054625	352,15		VIII-20	
18017			nevyznačený lomový bod na hraničnej čiare				hraničný vodný tok	48,83185242	17,33074019		17,09	VIII-20	Sudomerický potok (Sudoměřický potok)
18018			nevyznačený lomový bod na hraničnej čiare				hraničný vodný tok	48,83185889	17,33050764		16,83	VIII-20	Sudomerický potok (Sudoměřický potok)
18019			nevyznačený lomový bod na hraničnej čiare				hraničný vodný tok	48,83197036	17,33066264		11,58	VIII-20	Sudomerický potok (Sudoměřický potok)
18020			nevyznačený lomový bod na hraničnej čiare				hraničný vodný tok	48,83206814	17,33071692		16,03	VIII-20	Sudomerický potok (Sudoměřický potok)
18021			nevyznačený lomový bod na hraničnej čiare				hraničný vodný tok	48,83217722	17,33057419		15,35	VIII-20	Sudomerický potok (Sudoměřický potok)
18022			nevyznačený lomový bod na hraničnej čiare				hraničný vodný tok	48,83230394	17,33049122		18,90	VIII-20	Sudomerický potok (Sudoměřický potok)
18023			nevyznačený lomový bod na hraničnej čiare				hraničný vodný tok	48,83244267	17,33034242		12,23	VIII-20	Sudomerický potok (Sudoměřický potok)
	18/4	C	medziľahlý hraničný znak osadený na českom území	kamenný medzník	kamenná platňa			48,83249614	17,33034525	349,32		VIII-20	

POPIS ŠTÁTNEJ HRANICE A ZOZNAM SÚRADNÍC A VÝŠOK

Číslo hraničného bodu	Číslo hraničného znaku na nepriamom vyznačení	Iniciála	Popis vyznačenia	Stabilizácia povrchová	Stabilizácia podzemná	Druh ochrany	Popis priebehu štátnej hranice po nasledujúci hraničný bod	φ ETRS89 (°)	λ ETRS89 (°)	h_{el} výška nad elipsoidom (m)	Vzdialenosť po nasledujúci hraničný bod	Číslo hraničnej mapy	Poznámky
1	2	3	4	5	6	7	8	9	10	11	12	13	14
18024			nevyznačený lomový bod na hraničnej čiare				hraničný vodný tok	48,83249561	17,33019642		20,21	VIII-20	Sudomerický potok (Sudoměřický potok)
18025			nevyznačený lomový bod na hraničnej čiare				hraničný vodný tok	48,83265250	17,33005750		16,44	VIII-20	Sudomerický potok (Sudoměřický potok)
18026			nevyznačený lomový bod na hraničnej čiare				hraničný vodný tok	48,83275058	17,32988986		13,25	VIII-21	Sudomerický potok (Sudoměřický potok)
	18/5	S	medziľahlý hraničný znak osadený na slovenskom území	kamenný medzník	kamenná platňa			48,83273739	17,32970606	350,41		VIII-21	
18027			nevyznačený lomový bod na hraničnej čiare				hraničný vodný tok	48,83282042	17,32974367		29,08	VIII-21	Sudomerický potok (Sudoměřický potok)
18028			nevyznačený lomový bod na hraničnej čiare				hraničný vodný tok	48,83289525	17,32936403		18,13	VIII-21	Sudomerický potok (Sudoměřický potok)
18029			nevyznačený lomový bod na hraničnej čiare				hraničný vodný tok	48,83292703	17,32912181		13,32	VIII-21	Sudomerický potok (Sudoměřický potok)
18030			nevyznačený lomový bod na hraničnej čiare				hraničný vodný tok	48,83301186	17,32899375		24,28	VIII-21	Sudomerický potok (Sudoměřický potok)
18031			nevyznačený lomový bod na hraničnej čiare				hraničný vodný tok	48,83323017	17,32898900		24,80	VIII-21	Sudomerický potok (Sudoměřický potok)
18032			nevyznačený lomový bod na hraničnej čiare				hraničný vodný tok	48,83335819	17,32871242		19,59	VIII-21	Sudomerický potok (Sudoměřický potok)
	18/6	C	medziľahlý hraničný znak osadený na českom území	kamenný medzník	kamenná platňa			48,83338811	17,32876639	345,17		VIII-21	
18033			nevyznačený lomový bod na hraničnej čiare				hraničný vodný tok	48,83350494	17,32856475		17,09	VIII-21	Sudomerický potok (Sudoměřický potok)
18034			nevyznačený lomový bod na hraničnej čiare				hraničný vodný tok	48,83365678	17,32852908		21,93	VIII-21	Sudomerický potok (Sudoměřický potok)
18035			nevyznačený lomový bod na hraničnej čiare				hraničný vodný tok	48,83384850	17,32859933		17,90	VIII-21	Sudomerický potok (Sudoměřický potok)
18036			nevyznačený lomový bod na hraničnej čiare				hraničný vodný tok	48,83400181	17,32852500		16,83	VIII-21	Sudomerický potok (Sudoměřický potok)
	18/7	S	medziľahlý hraničný znak osadený na slovenskom území	kamenný medzník	kamenná platňa			48,83408436	17,32837247	343,71		VIII-21	
18037			nevyznačený lomový bod na hraničnej čiare				hraničný vodný tok	48,83414264	17,32844089		12,58	VIII-21	Sudomerický potok (Sudoměřický potok)
18038			nevyznačený lomový bod na hraničnej čiare				hraničný vodný tok	48,83419644	17,32829022		10,24	VIII-21	Sudomerický potok (Sudoměřický potok)

POPIS ŠTÁTNEJ HRANICE A ZOZNAM SÚRADNÍC A VÝŠOK

Číslo hraničného bodu	Číslo hraničného znaku na nepriamom vyznačení	Iniciála	Popis vyznačenia	Stabilizácia povrchová	Stabilizácia podzemná	Druh ochrany	Popis priebehu štátnej hranice po nasledujúci hraničný bod	φ ETRS89 (°)	λ ETRS89 (°)	h_{el} výška nad elipsoidom (m)	Vzdialenosť po nasledujúci hraničný bod	Číslo hraničnej mapy	Poznámky
1	2	3	4	5	6	7	8	9	10	11	12	13	14
18039			nevyznačený lomový bod na hraničnej čiare				hraničný vodný tok	48,83426822	17,32820286		20,51	VIII-21	Sudomerický potok (Sudoměřický potok)
18040			nevyznačený lomový bod na hraničnej čiare				hraničný vodný tok	48,83445072	17,32816222		12,25	VIII-21	Sudomerický potok (Sudoměřický potok)
18041			nevyznačený lomový bod na hraničnej čiare				hraničný vodný tok	48,83456072	17,32817075		19,55	VIII-21	Sudomerický potok (Sudoměřický potok)
18042			nevyznačený lomový bod na hraničnej čiare				hraničný vodný tok	48,83472919	17,32809469		13,95	VIII-21	Sudomerický potok (Sudoměřický potok)
18043			nevyznačený lomový bod na hraničnej čiare				hraničný vodný tok	48,83481806	17,32822886		8,22	VIII-21	Sudomerický potok (Sudoměřický potok)
18044			nevyznačený lomový bod na hraničnej čiare				hraničný vodný tok	48,83487886	17,32829261		7,65	VIII-21	Sudomerický potok (Sudoměřický potok)
18045			nevyznačený lomový bod na hraničnej čiare				hraničný vodný tok	48,83493461	17,32823147		15,13	VIII-21	Sudomerický potok (Sudoměřický potok)
	18/8	C	medziľahlý hraničný znak osadený na českom území	kamenný medzník	kamenná platňa			48,83497433	17,32822458	340,38		VIII-21	
18046			nevyznačený lomový bod na hraničnej čiare				hraničný vodný tok	48,83492972	17,32802550		22,36	VIII-21	Sudomerický potok (Sudoměřický potok)
18047			nevyznačený lomový bod na hraničnej čiare				hraničný vodný tok	48,83512353	17,32794444		10,89	VIII-21	Sudomerický potok (Sudoměřický potok)
18048			nevyznačený lomový bod na hraničnej čiare				hraničný vodný tok	48,83515253	17,32780267		22,78	VIII-21	Sudomerický potok (Sudoměřický potok)
18049			nevyznačený lomový bod na hraničnej čiare				hraničný vodný tok	48,83514233	17,32749278		9,86	VIII-21	Sudomerický potok (Sudoměřický potok)
18050			nevyznačený lomový bod na hraničnej čiare				hraničný vodný tok	48,83519731	17,32738739		17,77	VIII-21	Sudomerický potok (Sudoměřický potok)
18051			nevyznačený lomový bod na hraničnej čiare				hraničný vodný tok	48,83535025	17,32731736		27,64	VIII-21	Sudomerický potok (Sudoměřický potok)
	18/9	S	medziľahlý hraničný znak osadený na slovenskom území	kamenný medzník	kamenná platňa			48,83527969	17,32710689	342,83		VIII-21	
18052			nevyznačený lomový bod na hraničnej čiare				hraničný vodný tok	48,83544603	17,32696989		29,50	VIII-21	Sudomerický potok (Sudoměřický potok)
18053			nevyznačený lomový bod na hraničnej čiare				hraničný vodný tok	48,83555486	17,32660336		28,87	VIII-21	Sudomerický potok (Sudoměřický potok)
18054			nevyznačený lomový bod na hraničnej čiare				hraničný vodný tok	48,83564878	17,32623672		43,18	VIII-21	Sudomerický potok (Sudoměřický potok)

POPIS ŠTÁTNEJ HRANICE A ZOZNAM SÚRADNÍC A VÝŠOK

Číslo hraničného bodu	Číslo hraničného znaku na nepriamom vyznačení	Iniciála	Popis vyznačenia	Stabilizácia povrchová	Stabilizácia podzemná	Druh ochrany	Popis priebehu štátnej hranice po nasledujúci hraničný bod	φ ETRS89 (°)	λ ETRS89 (°)	h_{el} výška nad elipsoidom (m)	Vzdialenosť po nasledujúci hraničný bod	Číslo hraničnej mapy	Poznámky
1	2	3	4	5	6	7	8	9	10	11	12	13	14
	18/10	C	medziľahlý hraničný znak osadený na českom území	kamenný medzník	kamenná platňa			48,83589597	17,32609500	334,90		VIII-21	
18055			nevyznačený lomový bod na hraničnej čiare				hraničný vodný tok	48,83596825	17,32590228		13,07	VIII-21	Sudomerický potok (Sudoměřický potok)
18056			nevyznačený lomový bod na hraničnej čiare				hraničný vodný tok	48,83591800	17,32574128		17,04	VIII-21	Sudomerický potok (Sudoměřický potok)
18057			nevyznačený lomový bod na hraničnej čiare				hraničný vodný tok	48,83603969	17,32560019		19,91	VIII-21	Sudomerický potok (Sudoměřický potok)
18058			nevyznačený lomový bod na hraničnej čiare				hraničný vodný tok	48,83608339	17,32533714		22,14	VIII-21	Sudomerický potok (Sudoměřický potok)
18059			nevyznačený lomový bod na hraničnej čiare				hraničný vodný tok	48,83614769	17,32505172		24,80	VIII-21	Sudomerický potok (Sudoměřický potok)
	19	S	hlavný hraničný znak osadený na slovenskom území	kamenný medzník	kamenná platňa			48,83619331	17,32475717	332,56		VIII-21	
19001			nevyznačený lomový bod na hraničnej čiare				hraničný vodný tok	48,83624808	17,32475003		23,31	VIII-21	Sudomerický potok (Sudoměřický potok)
19002			nevyznačený lomový bod na hraničnej čiare				hraničný vodný tok	48,83644372	17,32463594		17,35	VIII-21	Sudomerický potok (Sudoměřický potok)
19003			nevyznačený lomový bod na hraničnej čiare				hraničný vodný tok	48,83658000	17,32452089		16,38	VIII-22	Sudomerický potok (Sudoměřický potok)
	19/1	C	medziľahlý hraničný znak osadený na českom území	kamenný medzník	kamenná platňa			48,83666306	17,32455172	330,17		VIII-22	
19004			nevyznačený lomový bod na hraničnej čiare				hraničný vodný tok	48,83672358	17,32447097		17,17	VIII-22	Sudomerický potok (Sudoměřický potok)
19005			nevyznačený lomový bod na hraničnej čiare				hraničný vodný tok	48,83687419	17,32441919		6,84	VIII-22	Sudomerický potok (Sudoměřický potok)
19006			nevyznačený lomový bod na hraničnej čiare				hraničný vodný tok	48,83693572	17,32442167		31,76	VIII-22	Sudomerický potok (Sudoměřický potok)
	19/2	S	medziľahlý hraničný znak osadený na slovenskom území	kamenný medzník	kamenná platňa			48,83704483	17,32430700	329,99		VIII-22	
19007			nevyznačený lomový bod na hraničnej čiare				hraničný vodný tok	48,83721744	17,32435031		9,79	VIII-22	Sudomerický potok (Sudoměřický potok)
19008			nevyznačený lomový bod na hraničnej čiare				hraničný vodný tok	48,83730494	17,32433519		17,99	VIII-22	Sudomerický potok (Sudoměřický potok)
19009			nevyznačený lomový bod na hraničnej čiare				hraničný vodný tok	48,83746664	17,32434008		7,95	VIII-22	Sudomerický potok (Sudoměřický potok)

POPIS ŠTÁTNEJ HRANICE A ZOZNAM SÚRADNÍC A VÝŠOK

Číslo hraničného bodu	Číslo hraničného znaku na nepriamom vyznačení	Iniciála	Popis vyznačenia	Stabilizácia povrchová	Stabilizácia podzemná	Druh ochrany	Popis priebehu štátnej hranice po nasledujúci hraničný bod	φ ETRS89 (°)	λ ETRS89 (°)	h_{el} výška nad elipsoidom (m)	Vzdialenosť po nasledujúci hraničný bod	Číslo hraničnej mapy	Poznámky
1	2	3	4	5	6	7	8	9	10	11	12	13	14
	19/3	C	medziľahlý hraničný znak osadený na českom území	kamenný medzník	kamenná platňa			48,83753172	17,32440117	328,18		VIII-22	
19010			nevyznačený lomový bod na hraničnej čiare				hraničný vodný tok	48,83753811	17,32433872		9,07	VIII-22	Sudomerický potok (Sudoměřický potok)
19011			nevyznačený lomový bod na hraničnej čiare				hraničný vodný tok	48,83761950	17,32432986		8,60	VIII-22	Sudomerický potok (Sudoměřický potok)
19012			nevyznačený lomový bod na hraničnej čiare				hraničný vodný tok	48,83769267	17,32429169		20,08	VIII-22	Sudomerický potok (Sudoměřický potok)
19013			nevyznačený lomový bod na hraničnej čiare				hraničný vodný tok	48,83783094	17,32411567		18,91	VIII-22	Sudomerický potok (Sudoměřický potok)
19014			nevyznačený lomový bod na hraničnej čiare				hraničný vodný tok	48,83796836	17,32396389		13,77	VIII-22	Sudomerický potok (Sudoměřický potok)
19015			nevyznačený lomový bod na hraničnej čiare				hraničný vodný tok	48,83808217	17,32403792		10,93	VIII-22	Sudomerický potok (Sudoměřický potok)
	19/4	S	medziľahlý hraničný znak osadený na slovenskom území	kamenný medzník	kamenná platňa			48,83810542	17,32395358	326,96		VIII-22	
19016			nevyznačený lomový bod na hraničnej čiare				hraničný vodný tok	48,83817008	17,32410461		7,73	VIII-22	Sudomerický potok (Sudoměřický potok)
19017			nevyznačený lomový bod na hraničnej čiare				hraničný vodný tok	48,83822058	17,32403219		14,25	VIII-22	Sudomerický potok (Sudoměřický potok)
19018			nevyznačený lomový bod na hraničnej čiare				hraničný vodný tok	48,83831669	17,32390381		12,71	VIII-22	Sudomerický potok (Sudoměřický potok)
19019			nevyznačený lomový bod na hraničnej čiare				hraničný vodný tok	48,83841936	17,32382756		9,65	VIII-22	Sudomerický potok (Sudoměřický potok)
19020			nevyznačený lomový bod na hraničnej čiare				hraničný vodný tok	48,83850569	17,32381411		14,14	VIII-22	Sudomerický potok (Sudoměřický potok)
19021			nevyznačený lomový bod na hraničnej čiare				hraničný vodný tok	48,83862753	17,32375869		11,51	VIII-22	Sudomerický potok (Sudoměřický potok)
19022			nevyznačený lomový bod na hraničnej čiare				hraničný vodný tok	48,83871314	17,32367061		18,45	VIII-22	Sudomerický potok (Sudoměřický potok)
	19/5	C	medziľahlý hraničný znak osadený na českom území	kamenný medzník	kamenná platňa			48,83878869	17,32363994	324,75		VIII-22	
19023			nevyznačený lomový bod na hraničnej čiare				hraničný vodný tok	48,83883428	17,32349881		15,96	VIII-22	Sudomerický potok (Sudoměřický potok)
19024			nevyznačený lomový bod na hraničnej čiare				hraničný vodný tok	48,83896792	17,32341972		17,88	VIII-22	Sudomerický potok (Sudoměřický potok)

POPIS ŠTÁTNEJ HRANICE A ZOZNAM SÚRADNÍC A VÝŠOK

Číslo hraničného bodu	Číslo hraničného znaku na nepriamom vyznačení	Iniciála	Popis vyznačenia	Stabilizácia povrchová	Stabilizácia podzemná	Druh ochrany	Popis priebehu štátnej hranice po nasledujúci hraničný bod	φ ETRS89 (°)	λ ETRS89 (°)	h_{el} výška nad elipsoidom (m)	Vzdialenosť po nasledujúci hraničný bod	Číslo hraničnej mapy	Poznámky
1	2	3	4	5	6	7	8	9	10	11	12	13	14
19025			nevyznačený lomový bod na hraničnej čiare				hraničný vodný tok	48,83912850	17,32343203		23,29	VIII-22	Sudomerický potok (Sudoměřický potok)
	19/6	S	medziľahlý hraničný znak osadený na slovenskom území	kamenný medzník	kamenná platňa			48,83930628	17,32341489	323,84		VIII-22	
19026			nevyznačený lomový bod na hraničnej čiare				hraničný vodný tok	48,83932458	17,32354333		9,90	VIII-22	Sudomerický potok (Sudoměřický potok)
19027			nevyznačený lomový bod na hraničnej čiare				hraničný vodný tok	48,83940978	17,32350406		5,38	VIII-22	Sudomerický potok (Sudoměřický potok)
19028			nevyznačený lomový bod na hraničnej čiare				hraničný vodný tok	48,83941097	17,32343078		8,32	VIII-22	Sudomerický potok (Sudoměřický potok)
19029			nevyznačený lomový bod na hraničnej čiare				hraničný vodný tok	48,83945714	17,32334161		11,67	VIII-22	Sudomerický potok (Sudoměřický potok)
19030			nevyznačený lomový bod na hraničnej čiare				hraničný vodný tok	48,83955092	17,32327025		9,80	VIII-22	Sudomerický potok (Sudoměřický potok)
19031			nevyznačený lomový bod na hraničnej čiare				hraničný vodný tok	48,83958708	17,32314850		14,37	VIII-22	Sudomerický potok (Sudoměřický potok)
19032			nevyznačený lomový bod na hraničnej čiare				hraničný vodný tok	48,83970358	17,32323336		18,33	VIII-22	Sudomerický potok (Sudoměřický potok)
19033			nevyznačený lomový bod na hraničnej čiare				hraničný vodný tok	48,83986456	17,32328694		5,64	VIII-22	Sudomerický potok (Sudoměřický potok)
	19/7	C	medziľahlý hraničný znak osadený na českom území	kamenný medzník	kamenná platňa			48,83987450	17,32333442	321,89		VIII-22	
19034			nevyznačený lomový bod na hraničnej čiare				hraničný vodný tok	48,83991231	17,32326092		8,36	VIII-22	Sudomerický potok (Sudoměřický potok)
19035			nevyznačený lomový bod na hraničnej čiare				hraničný vodný tok	48,83996503	17,32317967		11,96	VIII-22	Sudomerický potok (Sudoměřický potok)
19036			nevyznačený lomový bod na hraničnej čiare				hraničný vodný tok	48,83993514	17,32302314		13,30	VIII-22	Sudomerický potok (Sudoměřický potok)
19037			nevyznačený lomový bod na hraničnej čiare				hraničný vodný tok	48,84005217	17,32298556		25,78	VIII-22	Sudomerický potok (Sudoměřický potok)
19038			nevyznačený lomový bod na hraničnej čiare				hraničný vodný tok	48,84028208	17,32303033		15,88	VIII-22	Sudomerický potok (Sudoměřický potok)
19039			nevyznačený lomový bod na hraničnej čiare				hraničný vodný tok	48,84041750	17,32296167		10,34	VIII-22	Sudomerický potok (Sudoměřický potok)
	19/8	S	medziľahlý hraničný znak osadený na slovenskom území	kamenný medzník	kamenná platňa			48,84038833	17,32273147	320,07		VIII-22	

POPIS ŠTÁTNEJ HRANICE A ZOZNAM SÚRADNÍC A VÝŠOK

Číslo hraničného bodu	Číslo hraničného znaku na nepriamom vyznačení	Iniciála	Popis vyznačenia	Stabilizácia povrchová	Stabilizácia podzemná	Druh ochrany	Popis priebehu štátnej hranice po nasledujúci hraničný bod	φ ETRS89 (°)	λ ETRS89 (°)	h_{el} výška nad elipsoidom (m)	Vzdialenosť po nasledujúci hraničný bod	Číslo hraničnej mapy	Poznámky
1	2	3	4	5	6	7	8	9	10	11	12	13	14
19040			nevyznačený lomový bod na hraničnej čiare				hraničný vodný tok	48,84050369	17,32290869		14,98	VIII-22	Sudomerický potok (Sudoměřický potok)
19041			nevyznačený lomový bod na hraničnej čiare				hraničný vodný tok	48,84063767	17,32288744		13,29	VIII-23	Sudomerický potok (Sudoměřický potok)
19042			nevyznačený lomový bod na hraničnej čiare				hraničný vodný tok	48,84075164	17,32294203		28,06	VIII-23	Sudomerický potok (Sudoměřický potok)
19043			nevyznačený lomový bod na hraničnej čiare				hraničný vodný tok	48,84095467	17,32271497		14,32	VIII-23	Sudomerický potok (Sudoměřický potok)
19044			nevyznačený lomový bod na hraničnej čiare				hraničný vodný tok	48,84107617	17,32265044		36,31	VIII-23	Sudomerický potok (Sudoměřický potok)
	19/9	C	medziľahlý hraničný znak osadený na českom území	kamenný medzník	kamenná platňa			48,84110139	17,32271042	318,05		VIII-23	
19045			nevyznačený lomový bod na hraničnej čiare				hraničný vodný tok	48,84137308	17,32244442		14,18	VIII-23	Sudomerický potok (Sudoměřický potok)
19046			nevyznačený lomový bod na hraničnej čiare				hraničný vodný tok	48,84140706	17,32225822		16,51	VIII-23	Sudomerický potok (Sudoměřický potok)
19047			nevyznačený lomový bod na hraničnej čiare				hraničný vodný tok	48,84149008	17,32207181		6,57	VIII-23	Sudomerický potok (Sudoměřický potok)
19048			nevyznačený lomový bod na hraničnej čiare				hraničný vodný tok	48,84154897	17,32207864		13,85	VIII-23	Sudomerický potok (Sudoměřický potok)
	19/10	S	medziľahlý hraničný znak osadený na slovenskom území	kamenný medzník	kamenná platňa			48,84163422	17,32217164	316,22		VIII-23	
19049			nevyznačený lomový bod na hraničnej čiare				hraničný vodný tok	48,84158381	17,32225975		14,44	VIII-23	Sudomerický potok (Sudoměřický potok)
19050			nevyznačený lomový bod na hraničnej čiare				hraničný vodný tok	48,84169644	17,32235767		13,93	VIII-23	Sudomerický potok (Sudoměřický potok)
19051			nevyznačený lomový bod na hraničnej čiare				hraničný vodný tok	48,84179214	17,32223522		12,59	VIII-23	Sudomerický potok (Sudoměřický potok)
19052			nevyznačený lomový bod na hraničnej čiare				hraničný vodný tok	48,84189725	17,32217161		20,41	VIII-23	Sudomerický potok (Sudoměřický potok)
19053			nevyznačený lomový bod na hraničnej čiare				hraničný vodný tok	48,84208033	17,32219136		21,79	VIII-23	Sudomerický potok (Sudoměřický potok)
	19/11	C	medziľahlý hraničný znak osadený na českom území	kamenný medzník	kamenná platňa			48,84207969	17,32232508	314,68		VIII-23	
19054			nevyznačený lomový bod na hraničnej čiare				hraničný vodný tok	48,84225561	17,32232414		18,27	VIII-23	Sudomerický potok (Sudoměřický potok)

POPIS ŠTÁTNEJ HRANICE A ZOZNAM SÚRADNÍC A VÝŠOK

Číslo hraničného bodu	Číslo hraničného znaku na nepriamom vyznačení	Iniciála	Popis vyznačenia	Stabilizácia povrchová	Stabilizácia podzemná	Druh ochrany	Popis priebehu štátnej hranice po nasledujúci hraničný bod	φ ETRS89 (°)	λ ETRS89 (°)	h_{el} výška nad elipsoidom (m)	Vzdialenosť po nasledujúci hraničný bod	Číslo hraničnej mapy	Poznámky
1	2	3	4	5	6	7	8	9	10	11	12	13	14
19055			nevyznačený lomový bod na hraničnej čiare				hraničný vodný tok	48,84241964	17,32231044		19,09	VIII-23	Sudomerický potok (Sudoměřický potok)
19056			nevyznačený lomový bod na hraničnej čiare				hraničný vodný tok	48,84259028	17,32228183		24,27	VIII-23	Sudomerický potok (Sudoměřický potok)
19057			nevyznačený lomový bod na hraničnej čiare				hraničný vodný tok	48,84280597	17,32223167		18,92	VIII-23	Sudomerický potok (Sudoměřický potok)
	19/12	S	medziľahlý hraničný znak osadený na slovenskom území	kamenný medzník	kamenná platňa			48,84287058	17,32221247	312,61		VIII-23	
19058			nevyznačený lomový bod na hraničnej čiare				hraničný vodný tok	48,84296947	17,32230294		18,73	VIII-23	Sudomerický potok (Sudoměřický potok)
19059			nevyznačený lomový bod na hraničnej čiare				hraničný vodný tok	48,84307589	17,32210511		12,79	VIII-23	Sudomerický potok (Sudoměřický potok)
19060			nevyznačený lomový bod na hraničnej čiare				hraničný vodný tok	48,84316983	17,32200456		19,67	VIII-23	Sudomerický potok (Sudoměřický potok)
19061			nevyznačený lomový bod na hraničnej čiare				hraničný vodný tok	48,84325503	17,32176964		13,14	VIII-23	Sudomerický potok (Sudoměřický potok)
	19/13	C	medziľahlý hraničný znak osadený na českom území	kamenný medzník	kamenná platňa			48,84330331	17,32180981	311,68		VIII-23	
19062			nevyznačený lomový bod na hraničnej čiare				hraničný vodný tok	48,84328228	17,32159539		12,72	VIII-23	Sudomerický potok (Sudoměřický potok)
19063			nevyznačený lomový bod na hraničnej čiare				hraničný vodný tok	48,84339606	17,32161358		14,70	VIII-23	Sudomerický potok (Sudoměřický potok)
19064			nevyznačený lomový bod na hraničnej čiare				hraničný vodný tok	48,84352814	17,32160481		25,19	VIII-23	Sudomerický potok (Sudoměřický potok)
19065			nevyznačený lomový bod na hraničnej čiare				hraničný vodný tok	48,84375344	17,32163989		26,11	VIII-23	Sudomerický potok (Sudoměřický potok)
19066			nevyznačený lomový bod na hraničnej čiare				hraničný vodný tok	48,84398822	17,32164561		19,35	VIII-23	Sudomerický potok (Sudoměřický potok)
19067			nevyznačený lomový bod na hraničnej čiare				hraničný vodný tok	48,84416189	17,32166336		10,20	VIII-23	Sudomerický potok (Sudoměřický potok)
	19/14	S	medziľahlý hraničný znak osadený na slovenskom území	kamenný medzník	kamenná platňa			48,84425533	17,32167539	310,17		VIII-23	
19068			nevyznačený lomový bod na hraničnej čiare				hraničný vodný tok	48,84420253	17,32178792		18,70	VIII-23	Sudomerický potok (Sudoměřický potok)
19069			nevyznačený lomový bod na hraničnej čiare				hraničný vodný tok	48,84434903	17,32191308		7,92	VIII-23	Sudomerický potok (Sudoměřický potok)

POPIS ŠTÁTNEJ HRANICE A ZOZNAM SÚRADNÍC A VÝŠOK

Číslo hraničného bodu	Číslo hraničného znaku na nepriamom vyznačení	Iniciála	Popis vyznačenia	Stabilizácia povrchová	Stabilizácia podzemná	Druh ochrany	Popis priebehu štátnej hranice po nasledujúci hraničný bod	φ ETRS89 (°)	λ ETRS89 (°)	h_{el} výška nad elipsoidom (m)	Vzdialenosť po nasledujúci hraničný bod	Číslo hraničnej mapy	Poznámky
1	2	3	4	5	6	7	8	9	10	11	12	13	14
19070			nevyznačený lomový bod na hraničnej čiare				hraničný vodný tok	48,84437411	17,32201406		10,29	VIII-23	Sudomerický potok (Sudoměřický potok)
19071			nevyznačený lomový bod na hraničnej čiare				hraničný vodný tok	48,84433872	17,32214353		10,27	VIII-23	Sudomerický potok (Sudoměřický potok)
19072			nevyznačený lomový bod na hraničnej čiare				hraničný vodný tok	48,84440422	17,32224217		20,18	VIII-23	Sudomerický potok (Sudoměřický potok)
19073			nevyznačený lomový bod na hraničnej čiare				hraničný vodný tok	48,84458044	17,32230758		6,16	VIII-23	Sudomerický potok (Sudoměřický potok)
19074			nevyznačený lomový bod na hraničnej čiare				hraničný vodný tok	48,84463169	17,32227558		11,40	VIII-23	Sudomerický potok (Sudoměřický potok)
19075			nevyznačený lomový bod na hraničnej čiare				hraničný vodný tok	48,84465281	17,32212358		13,08	VIII-23	Sudomerický potok (Sudoměřický potok)
19076			nevyznačený lomový bod na hraničnej čiare				hraničný vodný tok	48,84460706	17,32195942		17,13	VIII-23	Sudomerický potok (Sudoměřický potok)
	19/15	C	medziľahlý hraničný znak osadený na českom území	kamenný medzník	kamenná platňa			48,84469767	17,32200592	306,56		VIII-23	
19077			nevyznačený lomový bod na hraničnej čiare				hraničný vodný tok	48,84476111	17,32195792		14,00	VIII-23	Sudomerický potok (Sudoměřický potok)
19078			nevyznačený lomový bod na hraničnej čiare				hraničný vodný tok	48,84488525	17,32198961		22,87	VIII-23	Sudomerický potok (Sudoměřický potok)
19079			nevyznačený lomový bod na hraničnej čiare				hraničný vodný tok	48,84496517	17,32170247		16,61	VIII-23	Sudomerický potok (Sudoměřický potok)
	19/16	S	medziľahlý hraničný znak osadený na slovenskom území	kamenný medzník	kamenná platňa			48,84505553	17,32171881	305,60		VIII-23	
19080			nevyznačený lomový bod na hraničnej čiare				hraničný vodný tok	48,84508228	17,32184286		7,28	VIII-23	Sudomerický potok (Sudoměřický potok)
19081			nevyznačený lomový bod na hraničnej čiare				hraničný vodný tok	48,84514778	17,32184089		8,53	VIII-23	Sudomerický potok (Sudoměřický potok)
19082			nevyznačený lomový bod na hraničnej čiare				hraničný vodný tok	48,84519936	17,32175486		12,73	VIII-23	Sudomerický potok (Sudoměřický potok)
19083			nevyznačený lomový bod na hraničnej čiare				hraničný vodný tok	48,84529781	17,32166622		22,18	VIII-23	Sudomerický potok (Sudoměřický potok)
19084			nevyznačený lomový bod na hraničnej čiare				hraničný vodný tok	48,84529656	17,32136397		7,66	VIII-23	Sudomerický potok (Sudoměřický potok)
19085			nevyznačený lomový bod na hraničnej čiare				hraničný vodný tok	48,84532669	17,32127006		12,91	VIII-23	Sudomerický potok (Sudoměřický potok)

POPIS ŠTÁTNEJ HRANICE A ZOZNAM SÚRADNÍC A VÝŠOK

Číslo hraničného bodu	Číslo hraničného znaku na nepriamom vyznačení	Iniciála	Popis vyznačenia	Stabilizácia povrchová	Stabilizácia podzemná	Druh ochrany	Popis priebehu štátnej hranice po nasledujúci hraničný bod	φ ETRS89 (°)	λ ETRS89 (°)	h_{el} výška nad elipsoidom (m)	Vzdialenosť po nasledujúci hraničný bod	Číslo hraničnej mapy	Poznámky
1	2	3	4	5	6	7	8	9	10	11	12	13	14
19086			nevyznačený lomový bod na hraničnej čiare				hraničný vodný tok	48,84530133	17,32109847		11,76	VIII-23	Sudomerický potok (Sudoměřický potok)
19087			nevyznačený lomový bod na hraničnej čiare				hraničný vodný tok	48,84526117	17,32095031		13,64	VIII-23	Sudomerický potok (Sudoměřický potok)
19088			nevyznačený lomový bod na hraničnej čiare				hraničný vodný tok	48,84522528	17,32077261		6,63	VIII-23	Sudomerický potok (Sudoměřický potok)
19089			nevyznačený lomový bod na hraničnej čiare				hraničný vodný tok	48,84526322	17,32070286		16,29	VIII-23	Sudomerický potok (Sudoměřický potok)
19090			nevyznačený lomový bod na hraničnej čiare				hraničný vodný tok	48,84537969	17,32083758		6,17	VIII-23	Sudomerický potok (Sudoměřický potok)
	20	C	hlavný hraničný znak osadený na českom území	kamenný medzník	kamenná platňa			48,84541911	17,32087658	303,93		VIII-23	
20001			nevyznačený lomový bod na hraničnej čiare				hraničný vodný tok	48,84543450	17,32082497		2,01	VIII-23	Sudomerický potok (Sudoměřický potok)
20002			nevyznačený lomový bod na hraničnej čiare				hraničný vodný tok	48,84543433	17,32079761		24,47	VIII-23	Sudomerický potok (Sudoměřický potok)
	20/1	S	medziľahlý hraničný znak osadený na slovenskom území	kamenný medzník	kamenná platňa			48,84532536	17,32066136	304,54		VIII-23	
	20/2	C	medziľahlý hraničný znak osadený na českom území	kamenný medzník	kamenná platňa			48,84546411	17,32073231	303,77		VIII-23	
20003			nevyznačený lomový bod na hraničnej čiare				hraničný vodný tok	48,84538006	17,32047450		19,53	VIII-23	Sudomerický potok (Sudoměřický potok)
	20/3	S	medziľahlý hraničný znak osadený na slovenskom území	kamenný medzník	kamenná platňa			48,84527492	17,32036072	303,61		VIII-23	
20004			nevyznačený lomový bod na hraničnej čiare				hraničný vodný tok	48,84531169	17,32022936		3,84	VIII-23	Sudomerický potok (Sudoměřický potok)
	20/4	C	medziľahlý hraničný znak osadený na českom území	kamenný medzník	kamenná platňa			48,84534031	17,32017817	302,80		VIII-23	
20005			nevyznačený lomový bod na hraničnej čiare				hraničný vodný tok	48,84531803	17,32017792		8,32	VIII-23	Sudomerický potok (Sudoměřický potok)
	20/5	S	medziľahlý hraničný znak osadený na slovenskom území	kamenný medzník	kamenná platňa			48,84525347	17,32020672	303,38		VIII-23	
20006			nevyznačený lomový bod na hraničnej čiare				hraničný vodný tok	48,84526931	17,32009181		19,99	VIII-23	Sudomerický potok (Sudoměřický potok)
20007			nevyznačený lomový bod na hraničnej čiare				hraničný vodný tok	48,84515731	17,31987878		18,91	VIII-23	Sudomerický potok (Sudoměřický potok)

POPIS ŠTÁTNEJ HRANICE A ZOZNAM SÚRADNÍC A VÝŠOK

Číslo hraničného bodu	Číslo hraničného znaku na nepriamom vyznačení	Iniciála	Popis vyznačenia	Stabilizácia povrchová	Stabilizácia podzemná	Druh ochrany	Popis priebehu štátnej hranice po nasledujúci hraničný bod	φ ETRS89 (°)	λ ETRS89 (°)	h_{el} výška nad elipsoidom (m)	Vzdialenosť po nasledujúci hraničný bod	Číslo hraničnej mapy	Poznámky
1	2	3	4	5	6	7	8	9	10	11	12	13	14
20008			nevyznačený lomový bod na hraničnej čiare				hraničný vodný tok	48,84522706	17,31964383		23,79	VIII-23	Sudomerický potok (Sudoměřický potok)
	20/6	C	medziľahlý hraničný znak osadený na českom území	kamenný medzník	kamenná platňa			48,84525825	17,31959167	302,33		VIII-23	
20009			nevyznačený lomový bod na hraničnej čiare				hraničný vodný tok	48,84511767	17,31936525		28,22	VIII-23	Sudomerický potok (Sudoměřický potok)
20010			nevyznačený lomový bod na hraničnej čiare				hraničný vodný tok	48,84516778	17,31898836		25,38	VIII-23	Sudomerický potok (Sudoměřický potok)
20011			nevyznačený lomový bod na hraničnej čiare				hraničný vodný tok	48,84517567	17,31864269		17,04	VIII-23	Sudomerický potok (Sudoměřický potok)
20012			nevyznačený lomový bod na hraničnej čiare				hraničný vodný tok	48,84519647	17,31841272		13,16	VIII-23	Sudomerický potok (Sudoměřický potok)
	20/7	S	medziľahlý hraničný znak osadený na slovenskom území	kamenný medzník	kamenná platňa			48,84514125	17,31841403	300,78		VIII-23	
20013			nevyznačený lomový bod na hraničnej čiare				hraničný vodný tok	48,84521697	17,31823617		14,62	VIII-23	Sudomerický potok (Sudoměřický potok)
20014			nevyznačený lomový bod na hraničnej čiare				hraničný vodný tok	48,84533431	17,31814622		16,89	VIII-23	Sudomerický potok (Sudoměřický potok)
20015			nevyznačený lomový bod na hraničnej čiare				hraničný vodný tok	48,84539286	17,31835861		11,85	VIII-23	Sudomerický potok (Sudoměřický potok)
20016			nevyznačený lomový bod na hraničnej čiare				hraničný vodný tok	48,84549772	17,31833006		10,20	VIII-23	Sudomerický potok (Sudoměřický potok)
20017			nevyznačený lomový bod na hraničnej čiare				hraničný vodný tok	48,84557992	17,31826822		7,95	VIII-23	Sudomerický potok (Sudoměřický potok)
20018			nevyznačený lomový bod na hraničnej čiare				hraničný vodný tok	48,84564811	17,31823572		6,37	VIII-23	Sudomerický potok (Sudoměřický potok)
20019			nevyznačený lomový bod na hraničnej čiare				hraničný vodný tok	48,84570453	17,31825042		19,33	VIII-23	Sudomerický potok (Sudoměřický potok)
	20/8	C	medziľahlý hraničný znak osadený na českom území	kamenný medzník	kamenná platňa			48,84584556	17,31815211	301,57		VIII-23	
20020			nevyznačený lomový bod na hraničnej čiare				hraničný vodný tok	48,84576878	17,31800561		15,86	VIII-23	Sudomerický potok (Sudoměřický potok)
20021			nevyznačený lomový bod na hraničnej čiare				hraničný vodný tok	48,84563094	17,31794981		7,44	VIII-23	Sudomerický potok (Sudoměřický potok)
20022			nevyznačený lomový bod na hraničnej čiare				hraničný vodný tok	48,84564425	17,31785044		17,66	VIII-23	Sudomerický potok (Sudoměřický potok)

POPIS ŠTÁTNEJ HRANICE A ZOZNAM SÚRADNÍC A VÝŠOK

Číslo hraničného bodu	Číslo hraničného znaku na nepriamom vyznačení	Iniciála	Popis vyznačenia	Stabilizácia povrchová	Stabilizácia podzemná	Druh ochrany	Popis priebehu štátnej hranice po nasledujúci hraničný bod	φ ETRS89 (°)	λ ETRS89 (°)	h_{el} výška nad elipsoidom (m)	Vzdialenosť po nasledujúci hraničný bod	Číslo hraničnej mapy	Poznámky
1	2	3	4	5	6	7	8	9	10	11	12	13	14
20023			nevyznačený lomový bod na hraničnej čiare				hraničný vodný tok	48,84554283	17,31766531		18,62	VIII-23	Sudomerický potok (Sudoměřický potok)
	20/9	S	medziľahlý hraničný znak osadený na slovenskom území	kamenný medzník	kamenná platňa			48,84548028	17,31772186	300,37		VIII-23	
20024			nevyznačený lomový bod na hraničnej čiare				hraničný vodný tok	48,84545631	17,31744806		23,93	VIII-23	Sudomerický potok (Sudoměřický potok)
20025			nevyznačený lomový bod na hraničnej čiare				hraničný vodný tok	48,84533642	17,31717736		31,89	VIII-23	Sudomerický potok (Sudoměřický potok)
	20/10	C	medziľahlý hraničný znak osadený na českom území	kamenný medzník	kamenná platňa			48,84528797	17,31690206	298,47		VIII-23	
20026			nevyznačený lomový bod na hraničnej čiare				hraničný vodný tok	48,84517911	17,31681406		18,04	VIII-23	Sudomerický potok (Sudoměřický potok)
20027			nevyznačený lomový bod na hraničnej čiare				hraničný vodný tok	48,84533186	17,31673114		19,04	VIII-23	Sudomerický potok (Sudoměřický potok)
20028			nevyznačený lomový bod na hraničnej čiare				hraničný vodný tok	48,84532583	17,31647189		18,93	VIII-24	Sudomerický potok (Sudoměřický potok)
20029			nevyznačený lomový bod na hraničnej čiare				hraničný vodný tok	48,84531897	17,31621414		12,40	VIII-24	Sudomerický potok (Sudoměřický potok)
20030			nevyznačený lomový bod na hraničnej čiare				hraničný vodný tok	48,84523739	17,31609900		11,01	VIII-24	Sudomerický potok (Sudoměřický potok)
20031			nevyznačený lomový bod na hraničnej čiare				hraničný vodný tok	48,84513939	17,31612050		8,47	VIII-24	Sudomerický potok (Sudoměřický potok)
20032			nevyznačený lomový bod na hraničnej čiare				hraničný vodný tok	48,84506517	17,31614650		13,97	VIII-24	Sudomerický potok (Sudoměřický potok)
	20/11	S	medziľahlý hraničný znak osadený na slovenskom území	kamenný medzník	kamenná platňa			48,84507078	17,31619925	297,73		VIII-24	
20033			nevyznačený lomový bod na hraničnej čiare				hraničný vodný tok	48,84493953	17,31614625		20,02	VIII-24	Sudomerický potok (Sudoměřický potok)
20034			nevyznačený lomový bod na hraničnej čiare				hraničný vodný tok	48,84475950	17,31614303		17,00	VIII-24	Sudomerický potok (Sudoměřický potok)
20035			nevyznačený lomový bod na hraničnej čiare				hraničný vodný tok	48,84472139	17,31591869		8,26	VIII-24	Sudomerický potok (Sudoměřický potok)
20036			nevyznačený lomový bod na hraničnej čiare				hraničný vodný tok	48,84470522	17,31580883		13,70	VIII-24	Sudomerický potok (Sudoměřický potok)
20037			nevyznačený lomový bod na hraničnej čiare				hraničný vodný tok	48,84469311	17,31562308		21,43	VIII-24	Sudomerický potok (Sudoměřický potok)

POPIS ŠTÁTNEJ HRANICE A ZOZNAM SÚRADNÍC A VÝŠOK

Číslo hraničného bodu	Číslo hraničného znaku na nepriamom vyznačení	Iniciála	Popis vyznačenia	Stabilizácia povrchová	Stabilizácia podzemná	Druh ochrany	Popis priebehu štátnej hranice po nasledujúci hraničný bod	φ ETRS89 (°)	λ ETRS89 (°)	h_{el} výška nad elipsoidom (m)	Vzdialenosť po nasledujúci hraničný bod	Číslo hraničnej mapy	Poznámky
1	2	3	4	5	6	7	8	9	10	11	12	13	14
	20/12	C	medziľahlý hraničný znak osadený na českom území	kamenný medzník	kamenná platňa			48,84474461	17,31553067	297,26		VIII-24	
20038			nevyznačený lomový bod na hraničnej čiare				hraničný vodný tok	48,84460056	17,31536706		19,96	VIII-24	Sudomerický potok (Sudoměřický potok)
20039			nevyznačený lomový bod na hraničnej čiare				hraničný vodný tok	48,84448656	17,31515694		8,02	VIII-24	Sudomerický potok (Sudoměřický potok)
20040			nevyznačený lomový bod na hraničnej čiare				hraničný vodný tok	48,84447414	17,31504928		19,11	VIII-24	Sudomerický potok (Sudoměřický potok)
	20/13	S	medziľahlý hraničný znak osadený na slovenskom území	kamenný medzník	kamenná platňa			48,84440500	17,31506228	297,10		VIII-24	
20041			nevyznačený lomový bod na hraničnej čiare				hraničný vodný tok	48,84454075	17,31480931		13,98	VIII-24	Sudomerický potok (Sudoměřický potok)
20042			nevyznačený lomový bod na hraničnej čiare				hraničný vodný tok	48,84448792	17,31463647		11,03	VIII-24	Sudomerický potok (Sudoměřický potok)
20043			nevyznačený lomový bod na hraničnej čiare				hraničný vodný tok	48,84440486	17,31455428		10,45	VIII-24	Sudomerický potok (Sudoměřický potok)
20044			nevyznačený lomový bod na hraničnej čiare				hraničný vodný tok	48,84434778	17,31444108		14,22	VIII-24	Sudomerický potok (Sudoměřický potok)
20045			nevyznačený lomový bod na hraničnej čiare				hraničný vodný tok	48,84426164	17,31429786		15,80	VIII-24	Sudomerický potok (Sudoměřický potok)
	20/14	C	medziľahlý hraničný znak osadený na českom území	kamenný medzník	kamenná platňa			48,84430400	17,31423292	295,52		VIII-24	
20046			nevyznačený lomový bod na hraničnej čiare				hraničný vodný tok	48,84417633	17,31412578		13,45	VIII-24	Sudomerický potok (Sudoměřický potok)
20047			nevyznačený lomový bod na hraničnej čiare				hraničný vodný tok	48,84406650	17,31404908		11,70	VIII-24	Sudomerický potok (Sudoměřický potok)
20048			nevyznačený lomový bod na hraničnej čiare				hraničný vodný tok	48,84401669	17,31390867		24,91	VIII-24	Sudomerický potok (Sudoměřický potok)
20049			nevyznačený lomový bod na hraničnej čiare				hraničný vodný tok	48,84379547	17,31385561		14,79	VIII-24	Sudomerický potok (Sudoměřický potok)
20050			nevyznačený lomový bod na hraničnej čiare				hraničný vodný tok	48,84366692	17,31390756		7,42	VIII-24	Sudomerický potok (Sudoměřický potok)
20051			nevyznačený lomový bod na hraničnej čiare				hraničný vodný tok	48,84361650	17,31384131		12,56	VIII-24	Sudomerický potok (Sudoměřický potok)
20052			nevyznačený lomový bod na hraničnej čiare				hraničný vodný tok	48,84361622	17,31367019		9,48	VIII-24	Sudomerický potok (Sudoměřický potok)

POPIS ŠTÁTNEJ HRANICE A ZOZNAM SÚRADNÍC A VÝŠOK

Číslo hraničného bodu	Číslo hraničného znaku na nepriamom vyznačení	Iniciála	Popis vyznačenia	Stabilizácia povrchová	Stabilizácia podzemná	Druh ochrany	Popis priebehu štátnej hranice po nasledujúci hraničný bod	φ ETRS89 (°)	λ ETRS89 (°)	h_{el} výška nad elipsoidom (m)	Vzdialenosť po nasledujúci hraničný bod	Číslo hraničnej mapy	Poznámky
1	2	3	4	5	6	7	8	9	10	11	12	13	14
	20/15	S	medziľahlý hraničný znak osadený na slovenskom území	kamenný medzník	kamenná platňa			48,84356264	17,31367461	294,62		VIII-24	
20053			nevyznačený lomový bod na hraničnej čiare				hraničný vodný tok	48,84367222	17,31357283		14,94	VIII-24	Sudomerický potok (Sudoměřický potok)
20054			nevyznačený lomový bod na hraničnej čiare				hraničný vodný tok	48,84379292	17,31348347		13,50	VIII-24	Sudomerický potok (Sudoměřický potok)
20055			nevyznačený lomový bod na hraničnej čiare				hraničný vodný tok	48,84391356	17,31346269		16,26	VIII-24	Sudomerický potok (Sudoměřický potok)
20056			nevyznačený lomový bod na hraničnej čiare				hraničný vodný tok	48,84382442	17,31328708		18,69	VIII-24	Sudomerický potok (Sudoměřický potok)
20057			nevyznačený lomový bod na hraničnej čiare				hraničný vodný tok	48,84366264	17,31335644		15,70	VIII-24	Sudomerický potok (Sudoměřický potok)
20058			nevyznačený lomový bod na hraničnej čiare				hraničný vodný tok	48,84352214	17,31337744		35,55	VIII-24	Sudomerický potok (Sudoměřický potok)
20059			nevyznačený lomový bod na hraničnej čiare				hraničný vodný tok	48,84334836	17,31297092		16,76	VIII-24	Sudomerický potok (Sudoměřický potok)
20060			nevyznačený lomový bod na hraničnej čiare				hraničný vodný tok	48,84336431	17,31274383		1,70	VIII-24	Sudomerický potok (Sudoměřický potok)
20061			nevyznačený lomový bod na hraničnej čiare				hraničný vodný tok	48,84337497	17,31272733		9,36	VIII-24	Sudomerický potok (Sudoměřický potok)
20062			nevyznačený lomový bod na hraničnej čiare				hraničný vodný tok	48,84345833	17,31274472		11,30	VIII-24	Sudomerický potok (Sudoměřický potok)
20063			nevyznačený lomový bod na hraničnej čiare				hraničný vodný tok	48,84349133	17,31289039		11,46	VIII-24	Sudomerický potok (Sudoměřický potok)
20064			nevyznačený lomový bod na hraničnej čiare				hraničný vodný tok	48,84359078	17,31284964		15,50	VIII-24	Sudomerický potok (Sudoměřický potok)
	20/16	C	medziľahlý hraničný znak osadený na českom území	kamenný medzník	kamenná platňa			48,84364342	17,31279039	293,27		VIII-24	
20065			nevyznačený lomový bod na hraničnej čiare				hraničný vodný tok	48,84357711	17,31263947		22,71	VIII-24	Sudomerický potok (Sudoměřický potok)
20066			nevyznačený lomový bod na hraničnej čiare				hraničný vodný tok	48,84343850	17,31241225		15,12	VIII-24	Sudomerický potok (Sudoměřický potok)
20067			nevyznačený lomový bod na hraničnej čiare				hraničný vodný tok	48,84335139	17,31225411		10,11	VIII-24	Sudomerický potok (Sudoměřický potok)
	20/17	S	medziľahlý hraničný znak osadený na slovenskom území	kamenný medzník	kamenná platňa			48,84328819	17,31218414	293,11		VIII-24	

POPIS ŠTÁTNEJ HRANICE A ZOZNAM SÚRADNÍC A VÝŠOK

Číslo hraničného bodu	Číslo hraničného znaku na nepriamom vyznačení	Iničiála	Popis vyznačenia	Stabilizácia povrchová	Stabilizácia podzemná	Druh ochrany	Popis priebehu štátnej hranice po nasledujúci hraničný bod	φ ETRS89 (°)	λ ETRS89 (°)	h_{el} výška nad elipsoidom (m)	Vzdialenosť po nasledujúci hraničný bod	Číslo hraničnej mapy	Poznámky
1	2	3	4	5	6	7	8	9	10	11	12	13	14
20068			nevyznačený lomový bod na hraničnej čiare				hraničný vodný tok	48,84333622	17,31211825		11,25	VIII-24	Sudomerický potok (Sudoměřický potok)
20069			nevyznačený lomový bod na hraničnej čiare				hraničný vodný tok	48,84339689	17,31199553		19,32	VIII-24	Sudomerický potok (Sudoměřický potok)
	21	C	hlavný hraničný znak osadený na českom území	kamenný medzník	kamenná platňa			48,84350514	17,31177097	292,02		VIII-24	koniec hraničného vodného toku Sudomerický potok (Sudoměřický potok)
21001			nevyznačený lomový bod na hraničnej čiare				priamka	48,84345672	17,31174836		6,43	VIII-24	
21/1		C/S	medziľahlý hraničný znak osadený na hraničnej čiare	kamenný medzník	kamenná platňa		priamka	48,84340183	17,31172097	292,31	6,50	VIII-24	koniec hraničného vodného toku Sudomerický potok (Sudoměřický potok)
21/2		C/S	medziľahlý hraničný znak osadený na hraničnej čiare	kamenný medzník	kamenná platňa		priamka	48,84334603	17,31169458	292,48	370,78	VIII-24	
21/3		C/S	medziľahlý hraničný znak osadený na hraničnej čiare	betónová platňa	nivelačná klincová značka typu IV s krížikom		priamka	48,84386114	17,30670325	292,75	14,91	VIII-24	betónová platňa je spojená s betónovou obrubou hrádze vodnej nádrže Kostolnica (Mlýny), nivelačná značka je zasekaná do betónovej obruby hrádze
21/4		C/S	medziľahlý hraničný znak osadený na hraničnej čiare	kamenný medzník	kamenná platňa		priamka	48,84395558	17,30655911	287,85	57,40	VIII-24	
	21/5	S	medziľahlý hraničný znak osadený na slovenskom území	kamenný medzník	kamenná platňa			48,84362653	17,30606483	288,07		VIII-25	začiatok hraničného vodného toku Sudomerický potok (Sudoměřický potok)
21002			nevyznačený lomový bod na hraničnej čiare				hraničný vodný tok	48,84358922	17,30600828		7,96	VIII-25	Sudomerický potok (Sudoměřický potok)
	21/6	S	medziľahlý hraničný znak osadený na slovenskom území	kamenný medzník	kamenná platňa			48,84355286	17,30595156	287,99		VIII-25	začiatok hraničného vodného toku Sudomerický potok (Sudoměřický potok)
21003			nevyznačený lomový bod na hraničnej čiare				hraničný vodný tok	48,84363811	17,30592908		7,77	VIII-25	Sudomerický potok (Sudoměřický potok)
21004			nevyznačený lomový bod na hraničnej čiare				hraničný vodný tok	48,84368744	17,30585408		35,48	VIII-25	Sudomerický potok (Sudoměřický potok)
21005			nevyznačený lomový bod na hraničnej čiare				hraničný vodný tok	48,84389039	17,30548100		19,31	VIII-25	Sudomerický potok (Sudoměřický potok)
21006			nevyznačený lomový bod na hraničnej čiare				hraničný vodný tok	48,84395469	17,30523658		26,81	VIII-25	Sudomerický potok (Sudoměřický potok)
	21/7	C	medziľahlý hraničný znak osadený na českom území	kamenný medzník	kamenná platňa			48,84405381	17,30513661	284,41		VIII-25	
21007			nevyznačený lomový bod na hraničnej čiare				hraničný vodný tok	48,84404900	17,30490031		15,51	VIII-25	Sudomerický potok (Sudoměřický potok)

POPIS ŠTÁTNEJ HRANICE A ZOZNAM SÚRADNÍC A VÝŠOK

Číslo hraničného bodu	Číslo hraničného znaku na nepriamom vyznačení	Iniciála	Popis vyznačenia	Stabilizácia povrchová	Stabilizácia podzemná	Druh ochrany	Popis priebehu štátnej hranice po nasledujúci hraničný bod	φ ETRS89 (°)	λ ETRS89 (°)	h_{el} výška nad elipsoidom (m)	Vzdialenosť po nasledujúci hraničný bod	Číslo hraničnej mapy	Poznámky
1	2	3	4	5	6	7	8	9	10	11	12	13	14
	21/8	S	medziľahlý hraničný znak osadený na slovenskom území	kamenný medzník	kamenná platňa			48,84400400	17,30478808	284,91		VIII-25	
21008			nevyznačený lomový bod na hraničnej čiare				hraničný vodný tok	48,84410628	17,30470758		18,06	VIII-25	Sudomerický potok (Sudoměřický potok)
21009			nevyznačený lomový bod na hraničnej čiare				hraničný vodný tok	48,84421869	17,30452989		10,85	VIII-25	Sudomerický potok (Sudoměřický potok)
	21/9	C	medziľahlý hraničný znak osadený na českom území	kamenný medzník	kamenná platňa			48,84425028	17,30458425	283,17		VIII-25	
21010			nevyznačený lomový bod na hraničnej čiare				hraničný vodný tok	48,84430819	17,30447089		13,97	VIII-25	Sudomerický potok (Sudoměřický potok)
21011			nevyznačený lomový bod na hraničnej čiare				hraničný vodný tok	48,84443056	17,30442781		19,05	VIII-25	Sudomerický potok (Sudoměřický potok)
21012			nevyznačený lomový bod na hraničnej čiare				hraničný vodný tok	48,84459914	17,30438136		14,08	VIII-25	Sudomerický potok (Sudoměřický potok)
	21/10	S	medziľahlý hraničný znak osadený na slovenskom území	kamenný medzník	kamenná platňa			48,84460222	17,30425975	284,38		VIII-25	
21013			nevyznačený lomový bod na hraničnej čiare				hraničný vodný tok	48,84471761	17,30431367		12,86	VIII-25	Sudomerický potok (Sudoměřický potok)
21014			nevyznačený lomový bod na hraničnej čiare				hraničný vodný tok	48,84473975	17,30414167		18,61	VIII-25	Sudomerický potok (Sudoměřický potok)
21015			nevyznačený lomový bod na hraničnej čiare				hraničný vodný tok	48,84470842	17,30389264		20,02	VIII-25	Sudomerický potok (Sudoměřický potok)
21016			nevyznačený lomový bod na hraničnej čiare				hraničný vodný tok	48,84463661	17,30364242		12,42	VIII-25	Sudomerický potok (Sudoměřický potok)
21017			nevyznačený lomový bod na hraničnej čiare				hraničný vodný tok	48,84465925	17,30347667		13,86	VIII-25	Sudomerický potok (Sudoměřický potok)
	21/11	C	medziľahlý hraničný znak osadený na českom území	kamenný medzník	kamenná platňa			48,84470094	17,30351878	281,53		VIII-25	
21018			nevyznačený lomový bod na hraničnej čiare				hraničný vodný tok	48,84474422	17,30333853		20,19	VIII-25	Sudomerický potok (Sudoměřický potok)
21019			nevyznačený lomový bod na hraničnej čiare				hraničný vodný tok	48,84475925	17,30306436		34,58	VIII-25	Sudomerický potok (Sudoměřický potok)
21020			nevyznačený lomový bod na hraničnej čiare				hraničný vodný tok	48,84479478	17,30259625		22,82	VIII-25	Sudomerický potok (Sudoměřický potok)
	21/12	S	medziľahlý hraničný znak osadený na slovenskom území	kamenný medzník	kamenná platňa			48,84481078	17,30233061	283,51		VIII-25	

POPIS ŠTÁTNEJ HRANICE A ZOZNAM SÚRADNÍC A VÝŠOK

Číslo hraničného bodu	Číslo hraničného znaku na nepriamom vyznačení	Iniciála	Popis vyznačenia	Stabilizácia povrchová	Stabilizácia podzemná	Druh ochrany	Popis priebehu štátnej hranice po nasledujúci hraničný bod	φ ETRS89 (°)	λ ETRS89 (°)	h_{el} výška nad elipsoidom (m)	Vzdialenosť po nasledujúci hraničný bod	Číslo hraničnej mapy	Poznámky
1	2	3	4	5	6	7	8	9	10	11	12	13	14
21021			nevyznačený lomový bod na hraničnej čiare				hraničný vodný tok	48,84490058	17,30232986		35,41	VIII-25	Sudomerický potok (Sudoměřický potok)
21022			nevyznačený lomový bod na hraničnej čiare				hraničný vodný tok	48,84521419	17,30224594		10,80	VIII-25	Sudomerický potok (Sudoměřický potok)
	21/13	C	medziľahlý hraničný znak osadený na českom území	kamenný medzník	kamenná platňa			48,84526436	17,30223967	281,47		VIII-25	
21023			nevyznačený lomový bod na hraničnej čiare				hraničný vodný tok	48,84523369	17,30210172		14,69	VIII-25	Sudomerický potok (Sudoměřický potok)
21024			nevyznačený lomový bod na hraničnej čiare				hraničný vodný tok	48,84516475	17,30193103		11,72	VIII-25	Sudomerický potok (Sudoměřický potok)
21025			nevyznačený lomový bod na hraničnej čiare				hraničný vodný tok	48,84522331	17,30179822		24,24	VIII-25	Sudomerický potok (Sudoměřický potok)
	21/14	S	medziľahlý hraničný znak osadený na slovenskom území	kamenný medzník	kamenná platňa			48,84530550	17,30163178	280,94		VIII-25	
21026			nevyznačený lomový bod na hraničnej čiare				hraničný vodný tok	48,84540519	17,30161614		16,47	VIII-25	Sudomerický potok (Sudoměřický potok)
21027			nevyznačený lomový bod na hraničnej čiare				hraničný vodný tok	48,84554569	17,30154539		23,45	VIII-25	Sudomerický potok (Sudoměřický potok)
	21/15	C	medziľahlý hraničný znak osadený na českom území	kamenný medzník	kamenná platňa			48,84570408	17,30150981	279,59		VIII-25	
21028			nevyznačený lomový bod na hraničnej čiare				hraničný vodný tok	48,84573958	17,30141972		21,08	VIII-25	Sudomerický potok (Sudoměřický potok)
21029			nevyznačený lomový bod na hraničnej čiare				hraničný vodný tok	48,84588406	17,30123378		9,11	VIII-25	Sudomerický potok (Sudoměřický potok)
21030			nevyznačený lomový bod na hraničnej čiare				hraničný vodný tok	48,84595953	17,30118550		9,51	VIII-25	Sudomerický potok (Sudoměřický potok)
	21/16	S	medziľahlý hraničný znak osadený na slovenskom území	kamenný medzník	kamenná platňa			48,84595228	17,30111275	280,53		VIII-25	
21031			nevyznačený lomový bod na hraničnej čiare				hraničný vodný tok	48,84604239	17,30121747		16,54	VIII-25	Sudomerický potok (Sudoměřický potok)
21032			nevyznačený lomový bod na hraničnej čiare				hraničný vodný tok	48,84618417	17,30114914		15,66	VIII-25	Sudomerický potok (Sudoměřický potok)
21033			nevyznačený lomový bod na hraničnej čiare				hraničný vodný tok	48,84631256	17,30106144		11,63	VIII-25	Sudomerický potok (Sudoměřický potok)
21034			nevyznačený lomový bod na hraničnej čiare				hraničný vodný tok	48,84639275	17,30095975		13,10	VIII-25	Sudomerický potok (Sudoměřický potok)

POPIS ŠTÁTNEJ HRANICE A ZOZNAM SÚRADNÍC A VÝŠOK

Číslo hraničného bodu	Číslo hraničného znaku na nepriamom vyznačení	Iniciála	Popis vyznačenia	Stabilizácia povrchová	Stabilizácia podzemná	Druh ochrany	Popis priebehu štátnej hranice po nasledujúci hraničný bod	φ ETRS89 (°)	λ ETRS89 (°)	h_{el} výška nad elipsoidom (m)	Vzdialenosť po nasledujúci hraničný bod	Číslo hraničnej mapy	Poznámky
1	2	3	4	5	6	7	8	9	10	11	12	13	14
21035			nevyznačený lomový bod na hraničnej čiare				hraničný vodný tok	48,84650606	17,30091075		11,89	VIII-25	Sudomerický potok (Sudoměřický potok)
	22	C	hlavný hraničný znak osadený na českom území	kamenný medzník	kamenná platňa			48,84652533	17,30099472	279,24		VIII-25	
22001			nevyznačený lomový bod na hraničnej čiare				hraničný vodný tok	48,84660881	17,30095544		8,36	VIII-25	Sudomerický potok (Sudoměřický potok)
22002			nevyznačený lomový bod na hraničnej čiare				hraničný vodný tok	48,84664103	17,30105836		19,51	VIII-25	Sudomerický potok (Sudoměřický potok)
22003			nevyznačený lomový bod na hraničnej čiare				hraničný vodný tok	48,84679131	17,30119550		27,96	VIII-25	Sudomerický potok (Sudoměřický potok)
22004			nevyznačený lomový bod na hraničnej čiare				hraničný vodný tok	48,84702167	17,30134831		12,80	VIII-25	Sudomerický potok (Sudoměřický potok)
	22/1	S	medziľahlý hraničný znak osadený na slovenskom území	kamenný medzník	kamenná platňa			48,84709119	17,30131267	277,86		VIII-25	
22005			nevyznačený lomový bod na hraničnej čiare				hraničný vodný tok	48,84713650	17,30133658		13,48	VIII-25	Sudomerický potok (Sudoměřický potok)
22006			nevyznačený lomový bod na hraničnej čiare				hraničný vodný tok	48,84720100	17,30118108		18,52	VIII-25	Sudomerický potok (Sudoměřický potok)
22007			nevyznačený lomový bod na hraničnej čiare				hraničný vodný tok	48,84734872	17,30106461		4,32	VIII-25	Sudomerický potok (Sudoměřický potok)
22008			nevyznačený lomový bod na hraničnej čiare				hraničný vodný tok	48,84734528	17,30100600		14,27	VIII-25	Sudomerický potok (Sudoměřický potok)
22009			nevyznačený lomový bod na hraničnej čiare				hraničný vodný tok	48,84723589	17,30090436		15,23	VIII-25	Sudomerický potok (Sudoměřický potok)
22010			nevyznačený lomový bod na hraničnej čiare				hraničný vodný tok	48,84713411	17,30076542		14,62	VIII-25	Sudomerický potok (Sudoměřický potok)
22011			nevyznačený lomový bod na hraničnej čiare				hraničný vodný tok	48,84719678	17,30059036		13,80	VIII-25	Sudomerický potok (Sudoměřický potok)
22012			nevyznačený lomový bod na hraničnej čiare				hraničný vodný tok	48,84728917	17,30046478		14,54	VIII-25	Sudomerický potok (Sudoměřický potok)
	22/2	C	medziľahlý hraničný znak osadený na českom území	kamenný medzník	kamenná platňa			48,84737358	17,30053606	276,86		VIII-25	
22013			nevyznačený lomový bod na hraničnej čiare				hraničný vodný tok	48,84740200	17,30036464		10,14	VIII-25	Sudomerický potok (Sudoměřický potok)
22014			nevyznačený lomový bod na hraničnej čiare				hraničný vodný tok	48,84748469	17,30030650		24,35	VIII-26	Sudomerický potok (Sudoměřický potok)

POPIS ŠTÁTNEJ HRANICE A ZOZNAM SÚRADNÍC A VÝŠOK

Číslo hraničného bodu	Číslo hraničného znaku na nepriamom vyznačení	Iniciála	Popis vyznačenia	Stabilizácia povrchová	Stabilizácia podzemná	Druh ochrany	Popis priebehu štátnej hranice po nasledujúci hraničný bod	φ ETRS89 (°)	λ ETRS89 (°)	h_{el} výška nad elipsoidom (m)	Vzdialenosť po nasledujúci hraničný bod	Číslo hraničnej mapy	Poznámky
1	2	3	4	5	6	7	8	9	10	11	12	13	14
22015			nevyznačený lomový bod na hraničnej čiare				hraničný vodný tok	48,84767364	17,30013867		8,76	VIII-26	Sudomerický potok (Sudoměřický potok)
22016			nevyznačený lomový bod na hraničnej čiare				hraničný vodný tok	48,84770914	17,30003217		7,94	VIII-26	Sudomerický potok (Sudoměřický potok)
22017			nevyznačený lomový bod na hraničnej čiare				hraničný vodný tok	48,84775164	17,29994514		16,92	VIII-26	Sudomerický potok (Sudoměřický potok)
	22/3	S	medziľahlý hraničný znak osadený na slovenskom území	kamenný medzník	kamenná platňa			48,84774672	17,29988247	275,79		VIII-26	
22018			nevyznačený lomový bod na hraničnej čiare				hraničný vodný tok	48,84790111	17,29990222		8,70	VIII-26	Sudomerický potok (Sudoměřický potok)
22019			nevyznačený lomový bod na hraničnej čiare				hraničný vodný tok	48,84797850	17,29991936		8,04	VIII-26	Sudomerický potok (Sudoměřický potok)
22020			nevyznačený lomový bod na hraničnej čiare				hraničný vodný tok	48,84800997	17,30001803		18,81	VIII-26	Sudomerický potok (Sudoměřický potok)
22021			nevyznačený lomový bod na hraničnej čiare	signalizačné zariadenie			hraničný vodný tok	48,84817906	17,30001419		16,55	VIII-26	Sudomerický potok (Sudoměřický potok)
22022			nevyznačený lomový bod na hraničnej čiare				hraničný vodný tok	48,84811414	17,29981128		8,45	VIII-26	Sudomerický potok (Sudoměřický potok)
	22/4	C	medziľahlý hraničný znak osadený na českom území	kamenný medzník	kamenná platňa			48,84814722	17,29979769	274,78		VIII-26	
22023			nevyznačený lomový bod na hraničnej čiare				hraničný vodný tok	48,84811892	17,29969636		12,51	VIII-26	Sudomerický potok (Sudoměřický potok)
22024			nevyznačený lomový bod na hraničnej čiare				hraničný vodný tok	48,84816072	17,29953811		7,22	VIII-26	Sudomerický potok (Sudoměřický potok)
22025			nevyznačený lomový bod na hraničnej čiare				hraničný vodný tok	48,84822508	17,29955078		18,49	VIII-26	Sudomerický potok (Sudoměřický potok)
	22/5	S	medziľahlý hraničný znak osadený na slovenskom území	kamenný medzník	kamenná platňa			48,84828500	17,29947175	275,62		VIII-26	
22026			nevyznačený lomový bod na hraničnej čiare				hraničný vodný tok	48,84834533	17,29972486		6,39	VIII-26	Sudomerický potok (Sudoměřický potok)
22027			nevyznačený lomový bod na hraničnej čiare				hraničný vodný tok	48,84838858	17,29966747		26,30	VIII-26	Sudomerický potok (Sudoměřický potok)
22028			nevyznačený lomový bod na hraničnej čiare				hraničný vodný tok	48,84832819	17,29932092		13,25	VIII-26	Sudomerický potok (Sudoměřický potok)
22029			nevyznačený lomový bod na hraničnej čiare				hraničný vodný tok	48,84833297	17,29914056		11,30	VIII-26	Sudomerický potok (Sudoměřický potok)

POPIS ŠTÁTNEJ HRANICE A ZOZNAM SÚRADNÍC A VÝŠOK

Číslo hraničného bodu	Číslo hraničného znaku na nepriamom vyznačení	Iniciála	Popis vyznačenia	Stabilizácia povrchová	Stabilizácia podzemná	Druh ochrany	Popis priebehu štátnej hranice po nasledujúci hraničný bod	φ ETRS89 (°)	λ ETRS89 (°)	h_{el} výška nad elipsoidom (m)	Vzdialenosť po nasledujúci hraničný bod	Číslo hraničnej mapy	Poznámky
1	2	3	4	5	6	7	8	9	10	11	12	13	14
22030			nevyznačený lomový bod na hraničnej čiare				hraničný vodný tok	48,84841247	17,29904469		10,01	VIII-26	Sudomerický potok (Sudoměřický potok)
22031			nevyznačený lomový bod na hraničnej čiare				hraničný vodný tok	48,84850247	17,29904325		11,91	VIII-26	Sudomerický potok (Sudoměřický potok)
22032			nevyznačený lomový bod na hraničnej čiare				hraničný vodný tok	48,84860461	17,29909217		24,12	VIII-26	Sudomerický potok (Sudoměřický potok)
	22/6	C	medziľahlý hraničný znak osadený na českom území	kamenný medzník	kamenná platňa			48,84874147	17,29920694	273,39		VIII-26	
22033			nevyznačený lomový bod na hraničnej čiare				hraničný vodný tok	48,84881594	17,29916636		12,95	VIII-26	Sudomerický potok (Sudoměřický potok)
22034			nevyznačený lomový bod na hraničnej čiare				hraničný vodný tok	48,84893086	17,29919500		15,01	VIII-26	Sudomerický potok (Sudoměřický potok)
22035			nevyznačený lomový bod na hraničnej čiare				hraničný vodný tok	48,84903353	17,29906225		10,90	VIII-26	Sudomerický potok (Sudoměřický potok)
22036			nevyznačený lomový bod na hraničnej čiare				hraničný vodný tok	48,84909053	17,29894144		18,61	VIII-26	Sudomerický potok (Sudoměřický potok)
	22/7	S	medziľahlý hraničný znak osadený na slovenskom území	kamenný medzník	kamenná platňa			48,84905872	17,29887086	273,81		VIII-26	
22037			nevyznačený lomový bod na hraničnej čiare				hraničný vodný tok	48,84918203	17,29872906		11,71	VIII-26	Sudomerický potok (Sudoměřický potok)
22038			nevyznačený lomový bod na hraničnej čiare				hraničný vodný tok	48,84922389	17,29858269		7,43	VIII-26	Sudomerický potok (Sudoměřický potok)
22039			nevyznačený lomový bod na hraničnej čiare				hraničný vodný tok	48,84928144	17,29853133		25,43	VIII-26	Sudomerický potok (Sudoměřický potok)
	22/8	C	medziľahlý hraničný znak osadený na českom území	kamenný medzník	kamenná platňa			48,84945050	17,29836122	272,11		VIII-26	
22040			nevyznačený lomový bod na hraničnej čiare				hraničný vodný tok	48,84944572	17,29829039		15,15	VIII-26	Sudomerický potok (Sudoměřický potok)
22041			nevyznačený lomový bod na hraničnej čiare				hraničný vodný tok	48,84940539	17,29809322		9,43	VIII-26	Sudomerický potok (Sudoměřický potok)
22042			nevyznačený lomový bod na hraničnej čiare				hraničný vodný tok	48,84935864	17,29798603		14,48	VIII-26	Sudomerický potok (Sudoměřický potok)
22043			nevyznačený lomový bod na hraničnej čiare				hraničný vodný tok	48,84935478	17,29778875		16,25	VIII-26	Sudomerický potok (Sudoměřický potok)
22044			nevyznačený lomový bod na hraničnej čiare				hraničný vodný tok	48,84942872	17,29759775		23,84	VIII-26	Sudomerický potok (Sudoměřický potok)

POPIS ŠTÁTNEJ HRANICE A ZOZNAM SÚRADNÍC A VÝŠOK

Číslo hraničného bodu	Číslo hraničného znaku na nepriamom vyznačení	Iniciála	Popis vyznačenia	Stabilizácia povrchová	Stabilizácia podzemná	Druh ochrany	Popis priebehu štátnej hranice po nasledujúci hraničný bod	φ ETRS89 (°)	λ ETRS89 (°)	h_{el} výška nad elipsoidom (m)	Vzdialenosť po nasledujúci hraničný bod	Číslo hraničnej mapy	Poznámky
1	2	3	4	5	6	7	8	9	10	11	12	13	14
	22/9	S	medziľahlý hraničný znak osadený na slovenskom území	kamenný medzník	kamenná platňa			48,84940350	17,29754508	271,68		VIII-26	
22045			nevyznačený lomový bod na hraničnej čiare				hraničný vodný tok	48,84955478	17,29733497		24,28	VIII-26	Sudomerický potok (Sudoměřický potok)
22046			nevyznačený lomový bod na hraničnej čiare				hraničný vodný tok	48,84967511	17,29705881		20,72	VIII-26	Sudomerický potok (Sudoměřický potok)
22047			nevyznačený lomový bod na hraničnej čiare				hraničný vodný tok	48,84978172	17,29682731		22,75	VIII-26	Sudomerický potok (Sudoměřický potok)
	22/10	C	medziľahlý hraničný znak osadený na českom území	kamenný medzník	kamenná platňa			48,84990419	17,29665781	270,28		VIII-26	
22048			nevyznačený lomový bod na hraničnej čiare				hraničný vodný tok	48,84988719	17,29656161		15,56	VIII-26	Sudomerický potok (Sudoměřický potok)
22049			nevyznačený lomový bod na hraničnej čiare				hraničný vodný tok	48,84988058	17,29634981		25,61	VIII-26	Sudomerický potok (Sudoměřický potok)
22050			nevyznačený lomový bod na hraničnej čiare				hraničný vodný tok	48,84987264	17,29600100		10,09	VIII-26	Sudomerický potok (Sudoměřický potok)
	22/11	S	medziľahlý hraničný znak osadený na slovenskom území	kamenný medzník	kamenná platňa			48,84984067	17,29591394	270,18		VIII-26	
22051			nevyznačený lomový bod na hraničnej čiare				hraničný vodný tok	48,84990042	17,29587017		17,64	VIII-26	Sudomerický potok (Sudoměřický potok)
22052			nevyznačený lomový bod na hraničnej čiare				hraničný vodný tok	48,85001833	17,29570928		15,83	VIII-26	Sudomerický potok (Sudoměřický potok)
22053			nevyznačený lomový bod na hraničnej čiare				hraničný vodný tok	48,85014864	17,29562236		14,92	VIII-27	Sudomerický potok (Sudoměřický potok)
22054			nevyznačený lomový bod na hraničnej čiare				hraničný vodný tok	48,85024931	17,29548800		16,44	VIII-27	Sudomerický potok (Sudoměřický potok)
	22/12	C	medziľahlý hraničný znak osadený na českom území	kamenný medzník	kamenná platňa			48,85033378	17,29544208	270,32		VIII-27	
22055			nevyznačený lomový bod na hraničnej čiare				hraničný vodný tok	48,85033256	17,29530283		28,71	VIII-27	Sudomerický potok (Sudoměřický potok)
22056			nevyznačený lomový bod na hraničnej čiare				hraničný vodný tok	48,85042172	17,29493564		18,47	VIII-27	Sudomerický potok (Sudoměřický potok)
	23	S	hlavný hraničný znak osadený na slovenskom území	kamenný medzník	kamenná platňa			48,85039528	17,29474653	271,09		VIII-27	
23001			nevyznačený lomový bod na hraničnej čiare				hraničný vodný tok	48,85051447	17,29472689		18,19	VIII-27	Sudomerický potok (Sudoměřický potok)

POPIS ŠTÁTNEJ HRANICE A ZOZNAM SÚRADNÍC A VÝŠOK

Číslo hraničného bodu	Číslo hraničného znaku na nepriamom vyznačení	Iniciála	Popis vyznačenia	Stabilizácia povrchová	Stabilizácia podzemná	Druh ochrany	Popis priebehu štátnej hranice po nasledujúci hraničný bod	φ ETRS89 (°)	λ ETRS89 (°)	h_{el} výška nad elipsoidom (m)	Vzdialenosť po nasledujúci hraničný bod	Číslo hraničnej mapy	Poznámky
1	2	3	4	5	6	7	8	9	10	11	12	13	14
23002			nevyznačený lomový bod na hraničnej čiare				hraničný vodný tok	48,85043678	17,29450875		25,11	VIII-27	Sudomerický potok (Sudoměřický potok)
23003			nevyznačený lomový bod na hraničnej čiare				hraničný vodný tok	48,85041578	17,29416806		18,68	VIII-27	Sudomerický potok (Sudoměřický potok)
23004			nevyznačený lomový bod na hraničnej čiare				hraničný vodný tok	48,85043781	17,29391567		15,12	VIII-27	Sudomerický potok (Sudoměřický potok)
	23/1	C	meziľahlý hraničný znak osadený na českom území	kamenný medzník	kamenná platňa			48,85043844	17,29381939	268,07		VIII-27	
23005			nevyznačený lomový bod na hraničnej čiare				hraničný vodný tok	48,85031417	17,29382989		10,85	VIII-27	Sudomerický potok (Sudoměřický potok)
23006			nevyznačený lomový bod na hraničnej čiare				hraničný vodný tok	48,85026753	17,29369994		12,02	VIII-27	Sudomerický potok (Sudoměřický potok)
23007			nevyznačený lomový bod na hraničnej čiare				hraničný vodný tok	48,85027039	17,29353614		15,21	VIII-27	Sudomerický potok (Sudoměřický potok)
23008			nevyznačený lomový bod na hraničnej čiare				hraničný vodný tok	48,85033817	17,29335619		23,93	VIII-27	Sudomerický potok (Sudoměřický potok)
23009			nevyznačený lomový bod na hraničnej čiare				hraničný vodný tok	48,85048111	17,29311250		22,51	VIII-27	Sudomerický potok (Sudoměřický potok)
23010			nevyznačený lomový bod na hraničnej čiare				hraničný vodný tok	48,85053147	17,29281547		17,54	VIII-27	Sudomerický potok (Sudoměřický potok)
	23/2	S	meziľahlý hraničný znak osadený na slovenskom území	kamenný medzník	kamenná platňa			48,85052467	17,29264539	266,75		VIII-27	
23011			nevyznačený lomový bod na hraničnej čiare				hraničný vodný tok	48,85057892	17,29258747		10,62	VIII-27	Sudomerický potok (Sudoměřický potok)
23012			nevyznačený lomový bod na hraničnej čiare				hraničný vodný tok	48,85055567	17,29244717		22,99	VIII-27	Sudomerický potok (Sudoměřický potok)
23013			nevyznačený lomový bod na hraničnej čiare				hraničný vodný tok	48,85051650	17,29213961		7,58	VIII-27	Sudomerický potok (Sudoměřický potok)
23014			nevyznačený lomový bod na hraničnej čiare				hraničný vodný tok	48,85058444	17,29213133		16,83	VIII-27	Sudomerický potok (Sudoměřický potok)
23015			nevyznačený lomový bod na hraničnej čiare				hraničný vodný tok	48,85068683	17,29196233		13,54	VIII-27	Sudomerický potok (Sudoměřický potok)
	23/3	C	meziľahlý hraničný znak osadený na českom území	kamenný medzník	kamenná platňa			48,85072214	17,29203233	267,26		VIII-27	
23016			nevyznačený lomový bod na hraničnej čiare				hraničný vodný tok	48,85069342	17,29177811		10,32	VIII-27	Sudomerický potok (Sudoměřický potok)

POPIS ŠTÁTNEJ HRANICE A ZOZNAM SÚRADNÍC A VÝŠOK

Číslo hraničného bodu	Číslo hraničného znaku na nepriamom vyznačení	Iniciála	Popis vyznačenia	Stabilizácia povrchová	Stabilizácia podzemná	Druh ochrany	Popis priebehu štátnej hranice po nasledujúci hraničný bod	φ ETRS89 (°)	λ ETRS89 (°)	h_{el} výška nad elipsoidom (m)	Vzdialenosť po nasledujúci hraničný bod	Číslo hraničnej mapy	Poznámky
1	2	3	4	5	6	7	8	9	10	11	12	13	14
23017			nevyznačený lomový bod na hraničnej čiare				hraničný vodný tok	48,85065511	17,29164994		11,63	VIII-27	Sudomerický potok (Sudoměřický potok)
	23/4	S	medziľahlý hraničný znak osadený na slovenskom území	kamenný medzník	kamenná platňa			48,85062331	17,29159392	265,32		VIII-27	
23018			nevyznačený lomový bod na hraničnej čiare				hraničný vodný tok	48,85065850	17,29149156		14,98	VIII-27	Sudomerický potok (Sudoměřický potok)
23019			nevyznačený lomový bod na hraničnej čiare				hraničný vodný tok	48,85074547	17,29133567		8,33	VIII-27	Sudomerický potok (Sudoměřický potok)
23020			nevyznačený lomový bod na hraničnej čiare				hraničný vodný tok	48,85078981	17,29124411		10,26	VIII-27	Sudomerický potok (Sudoměřický potok)
23021			nevyznačený lomový bod na hraničnej čiare				hraničný vodný tok	48,85081075	17,29110803		9,14	VIII-27	Sudomerický potok (Sudoměřický potok)
23022			nevyznačený lomový bod na hraničnej čiare				hraničný vodný tok	48,85078389	17,29099031		28,56	VIII-27	Sudomerický potok (Sudoměřický potok)
	23/5	C	medziľahlý hraničný znak osadený na českom území	kamenný medzník	kamenná platňa			48,85085889	17,29092425	266,21		VIII-27	
23023			nevyznačený lomový bod na hraničnej čiare				hraničný vodný tok	48,85066131	17,29064828		18,27	VIII-27	Sudomerický potok (Sudoměřický potok)
23024			nevyznačený lomový bod na hraničnej čiare				hraničný vodný tok	48,85074817	17,29043697		8,47	VIII-27	Sudomerický potok (Sudoměřický potok)
23025			nevyznačený lomový bod na hraničnej čiare				hraničný vodný tok	48,85079903	17,29035100		11,83	VIII-27	Sudomerický potok (Sudoměřický potok)
23026			nevyznačený lomový bod na hraničnej čiare				hraničný vodný tok	48,85087933	17,29024531		7,85	VIII-27	Sudomerický potok (Sudoměřický potok)
23027			nevyznačený lomový bod na hraničnej čiare				hraničný vodný tok	48,85094825	17,29026836		9,52	VIII-27	Sudomerický potok (Sudoměřický potok)
	23/6	S	medziľahlý hraničný znak osadený na slovenskom území	kamenný medzník	kamenná platňa			48,85096636	17,29011556	265,37		VIII-27	
23028			nevyznačený lomový bod na hraničnej čiare				hraničný vodný tok	48,85102225	17,29020317		7,37	VIII-27	Sudomerický potok (Sudoměřický potok)
23029			nevyznačený lomový bod na hraničnej čiare				hraničný vodný tok	48,85107547	17,29014328		14,12	VIII-27	Sudomerický potok (Sudoměřický potok)
23030			nevyznačený lomový bod na hraničnej čiare				hraničný vodný tok	48,85115611	17,28999467		14,89	VIII-27	Sudomerický potok (Sudoměřický potok)
23031			nevyznačený lomový bod na hraničnej čiare				hraničný vodný tok	48,85126611	17,28987886		19,13	VIII-27	Sudomerický potok (Sudoměřický potok)

POPIS ŠTÁTNEJ HRANICE A ZOZNAM SÚRADNÍC A VÝŠOK

Číslo hraničného bodu	Číslo hraničného znaku na nepriamom vyznačení	Iniciála	Popis vyznačenia	Stabilizácia povrchová	Stabilizácia podzemná	Druh ochrany	Popis priebehu štátnej hranice po nasledujúci hraničný bod	φ ETRS89 (°)	λ ETRS89 (°)	h_{el} výška nad elipsoidom (m)	Vzdialenosť po nasledujúci hraničný bod	Číslo hraničnej mapy	Poznámky
1	2	3	4	5	6	7	8	9	10	11	12	13	14
23032			nevyznačený lomový bod na hraničnej čiare				hraničný vodný tok	48,85142217	17,28976917		17,77	VIII-27	Sudomerický potok (Sudoměřický potok)
23033			nevyznačený lomový bod na hraničnej čiare				hraničný vodný tok	48,85154169	17,28960842		15,30	VIII-28	Sudomerický potok (Sudoměřický potok)
23034			nevyznačený lomový bod na hraničnej čiare				hraničný vodný tok	48,85165369	17,28948725		13,34	VIII-28	Sudomerický potok (Sudoměřický potok)
23035			nevyznačený lomový bod na hraničnej čiare				hraničný vodný tok	48,85176453	17,28941761		26,40	VIII-28	Sudomerický potok (Sudoměřický potok)
23036			nevyznačený lomový bod na hraničnej čiare				hraničný vodný tok	48,85192806	17,28915672		37,46	VIII-28	Sudomerický potok (Sudoměřický potok)
	23/7	C	medziľahlý hraničný znak osadený na českom území	kamenný medzník	kamenná platňa			48,85208181	17,28927211	262,88		VIII-28	
23037			nevyznačený lomový bod na hraničnej čiare				hraničný vodný tok	48,85201519	17,28866367		11,93	VIII-28	Sudomerický potok (Sudoměřický potok)
	23/8	S	medziľahlý hraničný znak osadený na slovenskom území	kamenný medzník	kamenná platňa			48,85199836	17,28854094	264,27		VIII-28	
23038			nevyznačený lomový bod na hraničnej čiare				hraničný vodný tok	48,85210267	17,28856961		12,06	VIII-28	Sudomerický potok (Sudoměřický potok)
23039			nevyznačený lomový bod na hraničnej čiare				hraničný vodný tok	48,85218058	17,28845533		6,01	VIII-28	Sudomerický potok (Sudoměřický potok)
23040			nevyznačený lomový bod na hraničnej čiare				hraničný vodný tok	48,85222111	17,28850953		8,59	VIII-28	Sudomerický potok (Sudoměřický potok)
23041			nevyznačený lomový bod na hraničnej čiare				hraničný vodný tok	48,85224228	17,28862206		9,62	VIII-28	Sudomerický potok (Sudoměřický potok)
23042			nevyznačený lomový bod na hraničnej čiare				hraničný vodný tok	48,85232256	17,28867081		15,09	VIII-28	Sudomerický potok (Sudoměřický potok)
	23/9	C	medziľahlý hraničný znak osadený na českom území	kamenný medzník	kamenná platňa			48,85240578	17,28870792	262,09		VIII-28	
23043			nevyznačený lomový bod na hraničnej čiare				hraničný vodný tok	48,85243044	17,28854600		17,71	VIII-28	Sudomerický potok (Sudoměřický potok)
23044			nevyznačený lomový bod na hraničnej čiare				hraničný vodný tok	48,85249906	17,28832825		11,66	VIII-28	Sudomerický potok (Sudoměřický potok)
23045			nevyznačený lomový bod na hraničnej čiare				hraničný vodný tok	48,85249053	17,28816986		10,77	VIII-28	Sudomerický potok (Sudoměřický potok)
23046			nevyznačený lomový bod na hraničnej čiare				hraničný vodný tok	48,85249231	17,28802306		14,06	VIII-28	Sudomerický potok (Sudoměřický potok)

POPIS ŠTÁTNEJ HRANICE A ZOZNAM SÚRADNÍC A VÝŠOK

Číslo hraničného bodu	Číslo hraničného znaku na nepriamom vyznačení	Iniciála	Popis vyznačenia	Stabilizácia povrchová	Stabilizácia podzemná	Druh ochrany	Popis priebehu štátnej hranice po nasledujúci hraničný bod	φ ETRS89 (°)	λ ETRS89 (°)	h_{el} výška nad elipsoidom (m)	Vzdialenosť po nasledujúci hraničný bod	Číslo hraničnej mapy	Poznámky
1	2	3	4	5	6	7	8	9	10	11	12	13	14
	23/10	S	medziľahlý hraničný znak osadený na slovenskom území	kamenný medzník	kamenná platňa			48,85249178	17,28786908	260,85		VIII-28	
23047			nevyznačený lomový bod na hraničnej čiare				hraničný vodný tok	48,85253061	17,28784053		16,10	VIII-28	Sudomerický potok (Sudoměřický potok)
23048			nevyznačený lomový bod na hraničnej čiare				hraničný vodný tok	48,85251161	17,28762303		17,20	VIII-28	Sudomerický potok (Sudoměřický potok)
23049			nevyznačený lomový bod na hraničnej čiare				hraničný vodný tok	48,85252208	17,28738922		23,13	VIII-28	Sudomerický potok (Sudoměřický potok)
23050			nevyznačený lomový bod na hraničnej čiare				hraničný vodný tok	48,85256489	17,28708083		11,52	VIII-28	Sudomerický potok (Sudoměřický potok)
23051			nevyznačený lomový bod na hraničnej čiare				hraničný vodný tok	48,85257739	17,28692503		6,98	VIII-28	Sudomerický potok (Sudoměřický potok)
23052			nevyznačený lomový bod na hraničnej čiare				hraničný vodný tok	48,85256294	17,28683244		13,06	VIII-28	Sudomerický potok (Sudoměřický potok)
	23/11	C	medziľahlý hraničný znak osadený na českom území	kamenný medzník	kamenná platňa			48,85258217	17,28673769	260,45		VIII-28	
23053			nevyznačený lomový bod na hraničnej čiare				hraničný vodný tok	48,85255881	17,28665461		22,12	VIII-28	Sudomerický potok (Sudoměřický potok)
23054			nevyznačený lomový bod na hraničnej čiare				hraničný vodný tok	48,85259444	17,28635814		19,49	VIII-28	Sudomerický potok (Sudoměřický potok)
23055			nevyznačený lomový bod na hraničnej čiare				hraničný vodný tok	48,85263319	17,28609911		22,50	VIII-28	Sudomerický potok (Sudoměřický potok)
	23/12	S	medziľahlý hraničný znak osadený na slovenskom území	kamenný medzník	kamenná platňa			48,85262953	17,28588028	259,72		VIII-28	
23056			nevyznačený lomový bod na hraničnej čiare				hraničný vodný tok	48,85272067	17,28582264		18,21	VIII-28	Sudomerický potok (Sudoměřický potok)
23057			nevyznačený lomový bod na hraničnej čiare				hraničný vodný tok	48,85286825	17,28571517		17,71	VIII-28	Sudomerický potok (Sudoměřický potok)
23058			nevyznačený lomový bod na hraničnej čiare				hraničný vodný tok	48,85302558	17,28567756		23,26	VIII-28	Sudomerický potok (Sudoměřický potok)
23059			nevyznačený lomový bod na hraničnej čiare				hraničný vodný tok	48,85323278	17,28563467		9,39	VIII-28	Sudomerický potok (Sudoměřický potok)
	23/13	C	medziľahlý hraničný znak osadený na českom území	kamenný medzník	kamenná platňa			48,85334400	17,28572656	259,85		VIII-28	
23060			nevyznačený lomový bod na hraničnej čiare				hraničný vodný tok	48,85326339	17,28551544		10,65	VIII-28	Sudomerický potok (Sudoměřický potok)

POPIS ŠTÁTNEJ HRANICE A ZOZNAM SÚRADNÍC A VÝŠOK

Číslo hraničného bodu	Číslo hraničného znaku na nepriamom vyznačení	Iniciála	Popis vyznačenia	Stabilizácia povrchová	Stabilizácia podzemná	Druh ochrany	Popis priebehu štátnej hranice po nasledujúci hraničný bod	φ ETRS89 (°)	λ ETRS89 (°)	h_{el} výška nad elipsoidom (m)	Vzdialenosť po nasledujúci hraničný bod	Číslo hraničnej mapy	Poznámky
1	2	3	4	5	6	7	8	9	10	11	12	13	14
23061			nevyznačený lomový bod na hraničnej čiare				hraničný vodný tok	48,85333408	17,28541747		17,42	VIII-28	Sudomerický potok (Sudoměřický potok)
23062			nevyznačený lomový bod na hraničnej čiare				hraničný vodný tok	48,85332544	17,28518047		7,95	VIII-28	Sudomerický potok (Sudoměřický potok)
23063			nevyznačený lomový bod na hraničnej čiare				hraničný vodný tok	48,85334222	17,28507511		9,65	VIII-28	Sudomerický potok (Sudoměřický potok)
	23/14	S	meziřáhlý hraničný znak osadený na slovenskom území	kamenný medzník	kamenná platňa			48,85329903	17,28503319	258,76		VIII-28	
23064			nevyznačený lomový bod na hraničnej čiare				hraničný vodný tok	48,85339761	17,28497394		17,54	VIII-28	Sudomerický potok (Sudoměřický potok)
23065			nevyznačený lomový bod na hraničnej čiare				hraničný vodný tok	48,85352861	17,28484075		14,01	VIII-28	Sudomerický potok (Sudoměřický potok)
23066			nevyznačený lomový bod na hraničnej čiare				hraničný vodný tok	48,85364189	17,28475703		11,08	VIII-28	Sudomerický potok (Sudoměřický potok)
23067			nevyznačený lomový bod na hraničnej čiare				hraničný vodný tok	48,85368408	17,28462019		19,55	VIII-28	Sudomerický potok (Sudoměřický potok)
	23/15	C	meziřáhlý hraničný znak osadený na českém území	kamenný medzník	kamenná platňa			48,85375772	17,28464503	258,31		VIII-28	
23068			nevyznačený lomový bod na hraničnej čiare				hraničný vodný tok	48,85370875	17,28435642		10,09	VIII-28	Sudomerický potok (Sudoměřický potok)
	23/16	S	meziřáhlý hraničný znak osadený na slovenskom území	kamenný medzník	kamenná platňa			48,85363781	17,28441394	258,49		VIII-28	
23069			nevyznačený lomový bod na hraničnej čiare				hraničný vodný tok	48,85362381	17,28430811		20,82	VIII-28	Sudomerický potok (Sudoměřický potok)
23070			nevyznačený lomový bod na hraničnej čiare				hraničný vodný tok	48,85350800	17,28408517		19,76	VIII-28	Sudomerický potok (Sudoměřický potok)
23071			nevyznačený lomový bod na hraničnej čiare				hraničný vodný tok	48,85342014	17,28385119		9,41	VIII-28	Sudomerický potok (Sudoměřický potok)
23072			nevyznačený lomový bod na hraničnej čiare				hraničný vodný tok	48,85340564	17,28372492		5,51	VIII-28	Sudomerický potok (Sudoměřický potok)
23073			nevyznačený lomový bod na hraničnej čiare				hraničný vodný tok	48,85345328	17,28370433		10,90	VIII-28	Sudomerický potok (Sudoměřický potok)
23074			nevyznačený lomový bod na hraničnej čiare				hraničný vodný tok	48,85355075	17,28368844		9,82	VIII-28	Sudomerický potok (Sudoměřický potok)
23075			nevyznačený lomový bod na hraničnej čiare				hraničný vodný tok	48,85363808	17,28366850		7,96	VIII-28	Sudomerický potok (Sudoměřický potok)

POPIS ŠTÁTNEJ HRANICE A ZOZNAM SÚRADNÍC A VÝŠOK

Číslo hraničného bodu	Číslo hraničného znaku na nepriamom vyznačení	Iniciála	Popis vyznačenia	Stabilizácia povrchová	Stabilizácia podzemná	Druh ochrany	Popis priebehu štátnej hranice po nasledujúci hraničný bod	φ ETRS89 (°)	λ ETRS89 (°)	h_{el} výška nad elipsoidom (m)	Vzdialenosť po nasledujúci hraničný bod	Číslo hraničnej mapy	Poznámky
1	2	3	4	5	6	7	8	9	10	11	12	13	14
23076			nevyznačený lomový bod na hraničnej čiare				hraničný vodný tok	48,85370381	17,28371147		12,37	VIII-28	Sudomerický potok (Sudoměřický potok)
23077			nevyznačený lomový bod na hraničnej čiare				hraničný vodný tok	48,85381444	17,28369417		6,96	VIII-28	Sudomerický potok (Sudoměřický potok)
23078			nevyznačený lomový bod na hraničnej čiare				hraničný vodný tok	48,85386789	17,28364492		7,89	VIII-28	Sudomerický potok (Sudoměřický potok)
	23/17	C	medziľahlý hraničný znak osadený na českom území	kamenný medzník	kamenná platňa			48,85394036	17,28367911	258,99		VIII-28	
23079			nevyznačený lomový bod na hraničnej čiare				hraničný vodný tok	48,85391014	17,28355847		9,08	VIII-28	Sudomerický potok (Sudoměřický potok)
23080			nevyznačený lomový bod na hraničnej čiare				hraničný vodný tok	48,85396567	17,28346769		16,00	VIII-28	Sudomerický potok (Sudoměřický potok)
23081			nevyznačený lomový bod na hraničnej čiare				hraničný vodný tok	48,85402969	17,28327236		8,93	VIII-28	Sudomerický potok (Sudoměřický potok)
	23/18	S	medziľahlý hraničný znak osadený na slovenskom území	kamenný medzník	kamenná platňa			48,85399300	17,28325300	257,61		VIII-28	
23082			nevyznačený lomový bod na hraničnej čiare				hraničný vodný tok	48,85406922	17,28316644		7,81	VIII-28	Sudomerický potok (Sudoměřický potok)
23083			nevyznačený lomový bod na hraničnej čiare				hraničný vodný tok	48,85413808	17,28318747		10,16	VIII-28	Sudomerický potok (Sudoměřický potok)
23084			nevyznačený lomový bod na hraničnej čiare				hraničný vodný tok	48,85417236	17,28305908		14,56	VIII-28	Sudomerický potok (Sudoměřický potok)
	23/19	C	medziľahlý hraničný znak osadený na českom území	kamenný medzník	kamenná platňa			48,85426692	17,28296047	257,97		VIII-28	
23085			nevyznačený lomový bod na hraničnej čiare				hraničný vodný tok	48,85420961	17,28286886		7,09	VIII-28	Sudomerický potok (Sudoměřický potok)
23086			nevyznačený lomový bod na hraničnej čiare				hraničný vodný tok	48,85424561	17,28278911		13,02	VIII-28	Sudomerický potok (Sudoměřický potok)
23087			nevyznačený lomový bod na hraničnej čiare				hraničný vodný tok	48,85431175	17,28264264		16,73	VIII-28	Sudomerický potok (Sudoměřický potok)
	23/20	S	medziľahlý hraničný znak osadený na slovenskom území	kamenný medzník	kamenná platňa			48,85432325	17,28245186	256,37		VIII-28	
23088			nevyznačený lomový bod na hraničnej čiare				hraničný vodný tok	48,85437011	17,28243256		27,88	VIII-28	Sudomerický potok (Sudoměřický potok)
23089			nevyznačený lomový bod na hraničnej čiare				hraničný vodný tok	48,85429403	17,28207053		8,32	VIII-28	Sudomerický potok (Sudoměřický potok)

POPIS ŠTÁTNEJ HRANICE A ZOZNAM SÚRADNÍC A VÝŠOK

Číslo hraničného bodu	Číslo hraničného znaku na nepriamom vyznačení	Iniciála	Popis vyznačenia	Stabilizácia povrchová	Stabilizácia podzemná	Druh ochrany	Popis priebehu štátnej hranice po nasledujúci hraničný bod	φ ETRS89 (°)	λ ETRS89 (°)	h_{el} výška nad elipsoidom (m)	Vzdialenosť po nasledujúci hraničný bod	Číslo hraničnej mapy	Poznámky
1	2	3	4	5	6	7	8	9	10	11	12	13	14
23090			nevyznačený lomový bod na hraničnej čiare				hraničný vodný tok	48,85425253	17,28197625		13,78	VIII-28	Sudomerický potok (Sudoměřický potok)
23091			nevyznačený lomový bod na hraničnej čiare				hraničný vodný tok	48,85424864	17,28178853		11,60	VIII-28	Sudomerický potok (Sudoměřický potok)
23092			nevyznačený lomový bod na hraničnej čiare				hraničný vodný tok	48,85434450	17,28172606		8,91	VIII-28	Sudomerický potok (Sudoměřický potok)
23093			nevyznačený lomový bod na hraničnej čiare				hraničný vodný tok	48,85442353	17,28170608		15,75	VIII-28	Sudomerický potok (Sudoměřický potok)
23094			nevyznačený lomový bod na hraničnej čiare				hraničný vodný tok	48,85456444	17,28168425		6,69	VIII-28	Sudomerický potok (Sudoměřický potok)
	23/21	C	medziľahlý hraničný znak osadený na českom území	kamenný medzník	kamenná platňa			48,85461844	17,28176403	255,64		VIII-28	koniec hraničného vodného toku Sudomerický potok (Sudoměřický potok)
23095			nevyznačený lomový bod na hraničnej čiare				priamka	48,85462200	17,28171050		6,38	VIII-28	
24		C/S	hlavný hraničný znak osadený na hraničnej čiare	kamenný medzník	kamenná platňa		priamka	48,85462722	17,28162397	256,52	64,82	VIII-28	koniec hraničného vodného toku Sudomerický potok (Sudoměřický potok)
24/1		C/S	medziľahlý hraničný znak osadený na hraničnej čiare	kamenný medzník	kamenná platňa		priamka	48,85492408	17,28086375	255,67	42,17	VIII-28	
24/2		C/S	medziľahlý hraničný znak osadený na hraničnej čiare	kamenný medzník	kamenná platňa		priamka	48,85522325	17,28051053	256,03	26,32	VIII-29	
24/3		C/S	medziľahlý hraničný znak osadený na hraničnej čiare	kamenný medzník	kamenná platňa		priamka	48,85543086	17,28033814	255,43	13,75	VIII-29	
24/4		C/S	medziľahlý hraničný znak osadený na hraničnej čiare	kamenný medzník	kamenná platňa		priamka	48,85552219	17,28021211	255,37	56,48	VIII-29	
24/5		C/S	medziľahlý hraničný znak osadený na hraničnej čiare	kamenný medzník	kamenná platňa		priamka	48,85599303	17,27992308	255,44	34,36	VIII-29	
24/6		C/S	medziľahlý hraničný znak osadený na hraničnej čiare	kamenný medzník	kamenná platňa		priamka	48,85626103	17,27969000	255,44	14,14	VIII-29	
24/7		C/S	medziľahlý hraničný znak osadený na hraničnej čiare	kamenný medzník	kamenná platňa		priamka	48,85638811	17,27969567	254,23	10,49	VIII-29	
24/8		C/S	medziľahlý hraničný znak osadený na hraničnej čiare	kamenný medzník	kamenná platňa		priamka	48,85647353	17,27975622	254,38	20,06	VIII-29	
24/9		C/S	medziľahlý hraničný znak osadený na hraničnej čiare	kamenný medzník	kamenná platňa	ochranná tyč	priamka	48,85658697	17,27996892	254,11	30,90	VIII-29	
24/10		C/S	medziľahlý hraničný znak osadený na hraničnej čiare	kamenný medzník	kamenná platňa	ochranná tyč	priamka	48,85682356	17,28018986	253,48	114,83	VIII-29	

POPIS ŠTÁTNEJ HRANICE A ZOZNAM SÚRADNÍC A VÝŠOK

Číslo hraničného bodu	Číslo hraničného znaku na nepriamom vyznačení	Iniciála	Popis vyznačenia	Stabilizácia povrchová	Stabilizácia podzemná	Druh ochrany	Popis priebehu štátnej hranice po nasledujúci hraničný bod	φ ETRS89 (°)	λ ETRS89 (°)	h_{el} výška nad elipsoidom (m)	Vzdialenosť po nasledujúci hraničný bod	Číslo hraničnej mapy	Poznámky
1	2	3	4	5	6	7	8	9	10	11	12	13	14
24/11		C/S	medziľahlý hraničný znak osadený na hraničnej čiare	kamenný medzník	kamenná platňa	ochranná tyč	priamka	48,85774844	17,27949350	252,01	23,60	VIII-29	
24/12		C/S	medziľahlý hraničný znak osadený na hraničnej čiare	kamenný medzník	kamenná platňa	ochranná tyč	priamka	48,85785747	17,27976928	251,68	48,31	VIII-29	
24/13		C/S	medziľahlý hraničný znak osadený na hraničnej čiare	kamenný medzník	kamenná platňa	ochranná tyč	priamka	48,85824247	17,27946442	251,66	55,25	VIII-29	
24/14		C/S	medziľahlý hraničný znak osadený na hraničnej čiare	kamenný medzník	kamenná platňa	ochranná tyč	priamka	48,85873822	17,27941442	250,72	32,34	VIII-29	
24/15		C/S	medziľahlý hraničný znak osadený na hraničnej čiare	kamenný medzník	kamenná platňa	ochranná tyč	priamka	48,85877053	17,27897636	250,54	28,42	VIII-29	
25		C/S	hlavný hraničný znak osadený na hraničnej čiare	kamenný medzník	kamenná platňa	ochranná tyč	priamka	48,85870169	17,27860339	251,77	51,24	VIII-29	
25/1		C/S	medziľahlý hraničný znak osadený na hraničnej čiare	kamenný medzník	kamenná platňa	ochranná tyč	priamka	48,85916247	17,27859883	250,31	90,66	VIII-29	
25/2		C/S	medziľahlý hraničný znak osadený na hraničnej čiare	kamenný medzník	kamenná platňa	ochranná tyč	priamka	48,85980381	17,27783594	249,29	52,63	VIII-29	
25/3		C/S	medziľahlý hraničný znak osadený na hraničnej čiare	kamenný medzník	kamenná platňa	ochranná tyč	priamka	48,86017089	17,27828881	248,56	28,51	VIII-29	
25/4		C/S	medziľahlý hraničný znak osadený na hraničnej čiare	kamenný medzník	kamenná platňa	ochranná tyč	priamka	48,86030619	17,27795858	248,51	38,89	VIII-29	
25/5		C/S	medziľahlý hraničný znak osadený na hraničnej čiare	kamenný medzník	kamenná platňa	ochranná tyč	priamka	48,86045075	17,27747594	247,50	25,59	VIII-29	
25/6		C/S	medziľahlý hraničný znak osadený na hraničnej čiare	kamenný medzník	kamenná platňa	ochranná tyč	priamka	48,86051664	17,27714178	247,64	16,24	VIII-30	
25/7		C/S	medziľahlý hraničný znak osadený na hraničnej čiare	kamenný medzník	kamenná platňa	ochranná tyč	priamka	48,86053431	17,27692194	247,27	18,36	VIII-30	
25/8		C/S	medziľahlý hraničný znak osadený na hraničnej čiare	kamenný medzník	kamenná platňa	ochranná tyč	priamka	48,86054825	17,27667267	247,17	27,21	VIII-30	
25/9		C/S	medziľahlý hraničný znak osadený na hraničnej čiare	kamenný medzník	kamenná platňa	ochranná tyč	priamka	48,86068083	17,27636100	246,81	20,64	VIII-30	
25/10		C/S	medziľahlý hraničný znak osadený na hraničnej čiare	kamenný medzník	kamenná platňa	ochranná tyč	priamka	48,86078033	17,27612306	246,53	22,29	VIII-30	
25/11		C/S	medziľahlý hraničný znak osadený na hraničnej čiare	kamenný medzník	kamenná platňa	ochranná tyč	priamka	48,86087544	17,27585575	246,07	18,04	VIII-30	
25/12		C/S	medziľahlý hraničný znak osadený na hraničnej čiare	kamenný medzník	kamenná platňa	ochranná tyč	priamka	48,86095903	17,27564506	246,05	47,18	VIII-30	

POPIS ŠTÁTNEJ HRANICE A ZOZNAM SÚRADNÍC A VÝŠOK

Číslo hraničného bodu	Číslo hraničného znaku na nepriamom vyznačení	Iniciála	Popis vyznačenia	Stabilizácia povrchová	Stabilizácia podzemná	Druh ochrany	Popis priebehu štátnej hranice po nasledujúci hraničný bod	φ ETRS89 (°)	λ ETRS89 (°)	h_{el} výška nad elipsoidom (m)	Vzdialenosť po nasledujúci hraničný bod	Číslo hraničnej mapy	Poznámky
1	2	3	4	5	6	7	8	9	10	11	12	13	14
25/13		C/S	medziľahlý hraničný znak osadený na hraničnej čiare	kamenný medzník	kamenná platňa	ochranná tyč	priamka	48,86066494	17,27518158	245,81	19,57	VIII-30	
25/14		C/S	medziľahlý hraničný znak osadený na hraničnej čiare	kamenný medzník	kamenná platňa	ochranná tyč	priamka	48,86063119	17,27491981	245,52	19,58	VIII-30	
25/15		C/S	medziľahlý hraničný znak osadený na hraničnej čiare	kamenný medzník	kamenná platňa	ochranná tyč	priamka	48,86062614	17,27465303	245,27	39,05	VIII-30	
25/16		C/S	medziľahlý hraničný znak osadený na hraničnej čiare	kamenný medzník	kamenná platňa	ochranná tyč	priamka	48,86051617	17,27414772	244,71	26,93	VIII-30	
25/17		C/S	medziľahlý hraničný znak osadený na hraničnej čiare	kamenný medzník	kamenná platňa	ochranná tyč	priamka	48,86035319	17,27387617	244,77	7,27	VIII-30	
25/18		C/S	medziľahlý hraničný znak osadený na hraničnej čiare	kamenný medzník	kamenná platňa	ochranná tyč	priamka	48,86039508	17,27380017	244,74	18,14	VIII-30	
25/19		C/S	medziľahlý hraničný znak osadený na hraničnej čiare	kamenný medzník	kamenná platňa	ochranná tyč	priamka	48,86055622	17,27376117	244,70	26,92	VIII-30	
25/20		C/S	medziľahlý hraničný znak osadený na hraničnej čiare	kamenný medzník	kamenná platňa	ochranná tyč	priamka	48,86078125	17,27389633	244,20	18,55	VIII-30	
25/21		C/S	medziľahlý hraničný znak osadený na hraničnej čiare	kamenný medzník	kamenná platňa	ochranná tyč	priamka	48,86093094	17,27400781	244,10	12,25	VIII-30	
25/22		C/S	medziľahlý hraničný znak osadený na hraničnej čiare	kamenný medzník	kamenná platňa	ochranná tyč	priamka	48,86098967	17,27386656	244,22	22,61	VIII-30	
25/23		C/S	medziľahlý hraničný znak osadený na hraničnej čiare	kamenný medzník	kamenná platňa	ochranná tyč	priamka	48,86083853	17,27366050	244,27	36,14	VIII-30	
25/24		C/S	medziľahlý hraničný znak osadený na hraničnej čiare	kamenný medzník	kamenná platňa	ochranná tyč	priamka	48,86108658	17,27334225	243,71	33,22	VIII-30	
25/25		C/S	medziľahlý hraničný znak osadený na hraničnej čiare	kamenný medzník	kamenná platňa	ochranná tyč	priamka	48,86130631	17,27303536	243,66	14,14	VIII-30	
25/26		C/S	medziľahlý hraničný znak osadený na hraničnej čiare	kamenný medzník	kamenná platňa	ochranná tyč	priamka	48,86138842	17,27288825	243,63	48,38	VIII-30	
25/27		C/S	medziľahlý hraničný znak osadený na hraničnej čiare	kamenný medzník	kamenná platňa	ochranná tyč	priamka	48,86159689	17,27230944	242,67	23,15	VIII-30	
25/28		C/S	medziľahlý hraničný znak osadený na hraničnej čiare	kamenný medzník	kamenná platňa	ochranná tyč	priamka	48,86175592	17,27210581	242,54	33,55	VIII-30	
25/29		C/S	medziľahlý hraničný znak osadený na hraničnej čiare	kamenný medzník	kamenná platňa	ochranná tyč	priamka	48,86176589	17,27164875	241,99	14,49	VIII-30	
25/30		C/S	medziľahlý hraničný znak osadený na hraničnej čiare	kamenný medzník	kamenná platňa	ochranná tyč	priamka	48,86170464	17,27147450	241,94	12,91	VIII-30	

POPIS ŠTÁTNEJ HRANICE A ZOZNAM SÚRADNÍC A VÝŠOK

Číslo hraničného bodu	Číslo hraničného znaku na nepriamom vyznačení	Iniciála	Popis vyznačenia	Stabilizácia povrchová	Stabilizácia podzemná	Druh ochrany	Popis priebehu štátnej hranice po nasledujúci hraničný bod	φ ETRS89 (°)	λ ETRS89 (°)	h_{el} výška nad elipsoidom (m)	Vzdialenosť po nasledujúci hraničný bod	Číslo hraničnej mapy	Poznámky
1	2	3	4	5	6	7	8	9	10	11	12	13	14
25/31		C/S	medziľahlý hraničný znak osadený na hraničnej čiare	kamenný medzník	kamenná platňa	ochranná tyč	priamka	48,86162156	17,27135153	241,79	5,12	VIII-30	
25/32		C/S	medziľahlý hraničný znak osadený na hraničnej čiare	kamenný medzník	kamenná platňa	ochranná tyč	priamka	48,86161800	17,27128181	241,77	19,06	VIII-30	
25/33		C/S	medziľahlý hraničný znak osadený na hraničnej čiare	kamenný medzník	kamenná platňa	ochranná tyč	priamka	48,86152039	17,27106836	241,56	15,02	VIII-30	
25/34		C/S	medziľahlý hraničný znak osadený na hraničnej čiare	kamenný medzník	kamenná platňa	ochranná tyč	priamka	48,86161497	17,27092244	241,54	52,73	VIII-30	
25/35		C/S	medziľahlý hraničný znak osadený na hraničnej čiare	kamenný medzník	kamenná platňa	ochranná tyč	priamka	48,86172889	17,27022478	241,40	34,70	VIII-30	
25/36		C/S	medziľahlý hraničný znak osadený na hraničnej čiare	kamenný medzník	kamenná platňa	ochranná tyč	priamka	48,86174197	17,26975217	240,78	27,36	VIII-30	
25/37		C/S	medziľahlý hraničný znak osadený na hraničnej čiare	kamenný medzník	kamenná platňa	ochranná tyč	priamka	48,86155708	17,26950625	240,52	13,51	VIII-30	
25/38		C/S	medziľahlý hraničný znak osadený na hraničnej čiare	kamenný medzník	kamenná platňa	ochranná tyč	priamka	48,86160994	17,26934042	240,37	35,17	VIII-30	
25/39		C/S	medziľahlý hraničný znak osadený na hraničnej čiare	kamenný medzník	kamenná platňa		priamka	48,86169472	17,26887875	239,91	30,02	VIII-30	
25/40		C/S	medziľahlý hraničný znak osadený na hraničnej čiare	kamenný medzník	kamenná platňa		priamka	48,86146131	17,26867283	239,88	44,58	VIII-30	
26		C/S	hlavný hraničný znak osadený na hraničnej čiare	kamenný medzník	kamenná platňa		priamka	48,86133569	17,26809581	238,01	24,97	VIII-30	
26/1		C/S	medziľahlý hraničný znak osadený na hraničnej čiare	kamenný medzník	kamenná platňa		priamka	48,86115622	17,26830056	239,12	10,95	VIII-30	
26/2		C/S	medziľahlý hraničný znak osadený na hraničnej čiare	kamenný medzník	kamenná platňa		priamka	48,86105833	17,26828464	238,69	14,96	VIII-30	
26/3		C/S	medziľahlý hraničný znak osadený na hraničnej čiare	kamenný medzník	kamenná platňa		priamka	48,86092711	17,26823983	239,27	12,76	VIII-30	
26/4		C/S	medziľahlý hraničný znak osadený na hraničnej čiare	kamenný medzník	kamenná platňa		priamka	48,86082758	17,26815353	239,85	6,10	VIII-30	
26/5		C/S	medziľahlý hraničný znak osadený na hraničnej čiare	kamenný medzník	kamenná platňa		priamka	48,86079683	17,26808458	239,36	20,04	VIII-30	
26/6		C/S	medziľahlý hraničný znak osadený na hraničnej čiare	kamenný medzník	kamenná platňa		priamka	48,86065386	17,26791822	239,99	14,53	VIII-30	
26/7		C/S	medziľahlý hraničný znak osadený na hraničnej čiare	kamenný medzník	kamenná platňa		priamka	48,86059856	17,26773872	240,05	6,55	VIII-30	

POPIS ŠTÁTNEJ HRANICE A ZOZNAM SÚRADNÍC A VÝŠOK

Číslo hraničného bodu	Číslo hraničného znaku na nepriamom vyznačení	Iniciála	Popis vyznačenia	Stabilizácia povrchová	Stabilizácia podzemná	Druh ochrany	Popis priebehu štátnej hranice po nasledujúci hraničný bod	φ ETRS89 (°)	λ ETRS89 (°)	h_{el} výška nad elipsoidom (m)	Vzdialenosť po nasledujúci hraničný bod	Číslo hraničnej mapy	Poznámky
1	2	3	4	5	6	7	8	9	10	11	12	13	14
26/8		C/S	medziľahlý hraničný znak osadený na hraničnej čiare	kamenný medzník	kamenná platňa		priamka	48,86059803	17,26764950	239,71	23,03	VIII-30	
26/9		C/S	medziľahlý hraničný znak osadený na hraničnej čiare	kamenný medzník	kamenná platňa		priamka	48,86066375	17,26735189	237,06	16,63	VIII-30	
26/10		C/S	medziľahlý hraničný znak osadený na hraničnej čiare	kamenný medzník	kamenná platňa		priamka	48,86071239	17,26713750	236,78	7,28	VIII-30	
26/11		C/S	medziľahlý hraničný znak osadený na hraničnej čiare	kamenný medzník	kamenná platňa		priamka	48,86074333	17,26705014	236,87	38,23	VIII-30	
26/12		C/S	medziľahlý hraničný znak osadený na hraničnej čiare	kamenný medzník	kamenná platňa		priamka	48,86046625	17,26674153	238,29	16,98	VIII-31	
26/13		C/S	medziľahlý hraničný znak osadený na hraničnej čiare	kamenný medzník	kamenná platňa		priamka	48,86043381	17,26651531	237,93	46,37	VIII-31	
26/14		C/S	medziľahlý hraničný znak osadený na hraničnej čiare	kamenný medzník	kamenná platňa		priamka	48,86018089	17,26601300	239,64	35,53	VIII-31	
26/15		C/S	medziľahlý hraničný znak osadený na hraničnej čiare	kamenný medzník	kamenná platňa		priamka	48,85998333	17,26563231	241,74	22,07	VIII-31	
26/16		C/S	medziľahlý hraničný znak osadený na hraničnej čiare	kamenný medzník	kamenná platňa		priamka	48,86008147	17,26537092	239,25	11,90	VIII-31	
26/17		C/S	medziľahlý hraničný znak osadený na hraničnej čiare	kamenný medzník	kamenná platňa	ochranná tyč	priamka	48,86016767	17,26546700	237,98	19,61	VIII-31	
26/18		C/S	medziľahlý hraničný znak osadený na hraničnej čiare	kamenný medzník	kamenná platňa	ochranná tyč	priamka	48,86026078	17,26523997	237,67	6,93	VIII-31	
26/19		C/S	medziľahlý hraničný znak osadený na hraničnej čiare	kamenný medzník	kamenná platňa	ochranná tyč	priamka	48,86031603	17,26528319	237,68	15,25	VIII-31	
26/20		C/S	medziľahlý hraničný znak osadený na hraničnej čiare	kamenný medzník	kamenná platňa	ochranná tyč	priamka	48,86040286	17,26512225	236,83	17,37	VIII-31	
26/21		C/S	medziľahlý hraničný znak osadený na hraničnej čiare	kamenný medzník	kamenná platňa	ochranná tyč	priamka	48,86031519	17,26492611	237,41	12,18	VIII-31	
26/22		C/S	medziľahlý hraničný znak osadený na hraničnej čiare	kamenný medzník	kamenná platňa	ochranná tyč	priamka	48,86024436	17,26479958	236,58	8,64	VIII-31	
26/23		C/S	medziľahlý hraničný znak osadený na hraničnej čiare	kamenný medzník	kamenná platňa	ochranná tyč	priamka	48,86020681	17,26469647	237,16	32,94	VIII-31	
26/24		C/S	medziľahlý hraničný znak osadený na hraničnej čiare	kamenný medzník	kamenná platňa	ochranná tyč	priamka	48,86016564	17,26425194	236,78	50,90	VIII-31	
26/25		C/S	medziľahlý hraničný znak osadený na hraničnej čiare	kamenný medzník	kamenná platňa	ochranná tyč	priamka	48,85977117	17,26390017	237,11	20,97	VIII-31	

POPIS ŠTÁTNEJ HRANICE A ZOZNAM SÚRADNÍC A VÝŠOK

Číslo hraničného bodu	Číslo hraničného znaku na nepriamom vyznačení	Iniciála	Popis vyznačenia	Stabilizácia povrchová	Stabilizácia podzemná	Druh ochrany	Popis priebehu štátnej hranice po nasledujúci hraničný bod	φ ETRS89 (°)	λ ETRS89 (°)	h_{el} výška nad elipsoidom (m)	Vzdialenosť po nasledujúci hraničný bod	Číslo hraničnej mapy	Poznámky
1	2	3	4	5	6	7	8	9	10	11	12	13	14
26/26		C/S	medziľahlý hraničný znak osadený na hraničnej čiare	kamenný medzník	kamenná platňa	ochranná tyč	priamka	48,85984367	17,26363619	236,51	22,59	VIII-31	
26/27		C/S	medziľahlý hraničný znak osadený na hraničnej čiare	kamenný medzník	kamenná platňa		priamka	48,86002153	17,26378511	236,50	58,10	VIII-31	
26/28		C/S	medziľahlý hraničný znak osadený na hraničnej čiare	kamenný medzník	kamenná platňa		priamka	48,86049903	17,26410647	232,57	17,48	VIII-31	
26/29		C/S	medziľahlý hraničný znak osadený na hraničnej čiare	kamenný medzník	kamenná platňa		priamka	48,86060903	17,26393617	232,42	72,31	VIII-31	
26/30		C/S	medziľahlý hraničný znak osadený na hraničnej čiare	kamenný medzník	kamenná platňa		priamka	48,86080711	17,26299744	235,39	40,23	VIII-31	
26/31		C/S	medziľahlý hraničný znak osadený na hraničnej čiare	kamenný medzník	kamenná platňa		priamka	48,86046725	17,26280925	231,94	10,54	VIII-31	
26/32		C/S	medziľahlý hraničný znak osadený na hraničnej čiare	kamenný medzník	kamenná platňa		priamka	48,86038411	17,26274058	231,19	30,69	VIII-31	
26/33		C/S	medziľahlý hraničný znak osadený na hraničnej čiare	kamenný medzník	kamenná platňa		priamka	48,86012800	17,26258439	233,30	26,25	VIII-31	
27		C/S	hlavný hraničný znak osadený na hraničnej čiare	kamenný medzník	kamenná platňa		priamka	48,86003853	17,26225322	236,53	20,49	VIII-31	
27/1		C/S	medziľahlý hraničný znak osadený na hraničnej čiare	kamenný medzník	kamenná platňa		priamka	48,86014094	17,26202100	235,94	15,33	VIII-31	
27/2		C/S	medziľahlý hraničný znak osadený na hraničnej čiare	kamenný medzník	kamenná platňa		priamka	48,86023097	17,26186261	234,90	17,92	VIII-31	
27/3		C/S	medziľahlý hraničný znak osadený na hraničnej čiare	kamenný medzník	kamenná platňa		priamka	48,86036839	17,26173494	234,52	33,81	VIII-31	
27/4		C/S	medziľahlý hraničný znak osadený na hraničnej čiare	kamenný medzník	kamenná platňa		priamka	48,86048706	17,26131069	234,42	11,24	VIII-31	
27/5		C/S	medziľahlý hraničný znak osadený na hraničnej čiare	kamenný medzník	kamenná platňa	ochranná tyč	priamka	48,86038864	17,26127611	234,44	12,06	VIII-31	
27/6		C/S	medziľahlý hraničný znak osadený na hraničnej čiare	kamenný medzník	kamenná platňa	ochranná tyč	priamka	48,86029503	17,26119286	235,10	25,00	VIII-31	
27/7		C/S	medziľahlý hraničný znak osadený na hraničnej čiare	kamenný medzník	kamenná platňa	ochranná tyč	priamka	48,86038947	17,26088372	234,94	21,60	VIII-31	
27/8		C/S	medziľahlý hraničný znak osadený na hraničnej čiare	kamenný medzník	kamenná platňa		priamka	48,86057128	17,26098753	234,04	23,69	VIII-31	
27/9		C/S	medziľahlý hraničný znak osadený na hraničnej čiare	kamenný medzník	kamenná platňa	ochranná tyč	priamka	48,86070394	17,26073481	233,37	32,39	VIII-31	

POPIS ŠTÁTNEJ HRANICE A ZOZNAM SÚRADNÍC A VÝŠOK

Číslo hraničného bodu	Číslo hraničného znaku na nepriamom vyznačení	Iniciála	Popis vyznačenia	Stabilizácia povrchová	Stabilizácia podzemná	Druh ochrany	Popis priebehu štátnej hranice po nasledujúci hraničný bod	φ ETRS89 (°)	λ ETRS89 (°)	h_{el} výška nad elipsoidom (m)	Vzdialenosť po nasledujúci hraničný bod	Číslo hraničnej mapy	Poznámky
1	2	3	4	5	6	7	8	9	10	11	12	13	14
27/10		C/S	medziľahlý hraničný znak osadený na hraničnej čiare	kamenný medzník	kamenná platňa	ochranná tyč	priamka	48,86043878	17,26055236	234,42	13,64	VIII-31	
27/11		C/S	medziľahlý hraničný znak osadený na hraničnej čiare	kamenný medzník	kamenná platňa	ochranná tyč	priamka	48,86037764	17,26039108	234,47	7,57	VIII-31	
27/12		C/S	medziľahlý hraničný znak osadený na hraničnej čiare	kamenný medzník	kamenná platňa	ochranná tyč	priamka	48,86038297	17,26028825	234,00	4,86	VIII-31	
27/13		C/S	medziľahlý hraničný znak osadený na hraničnej čiare	kamenný medzník	kamenná platňa	ochranná tyč	priamka	48,86038972	17,26022289	233,95	25,23	VIII-31	
27/14		C/S	medziľahlý hraničný znak osadený na hraničnej čiare	kamenný medzník	kamenná platňa	ochranná tyč	priamka	48,86046203	17,25989678	234,38	24,82	VIII-31	
27/15		C/S	medziľahlý hraničný znak osadený na hraničnej čiare	kamenný medzník	kamenná platňa	ochranná tyč	priamka	48,86066903	17,26002319	232,58	13,45	VIII-31	
27/16		C/S	medziľahlý hraničný znak osadený na hraničnej čiare	kamenný medzník	kamenná platňa	ochranná tyč	priamka	48,86074506	17,25988069	232,70	16,15	VIII-31	
27/17		C/S	medziľahlý hraničný znak osadený na hraničnej čiare	kamenný medzník	kamenná platňa	ochranná tyč	priamka	48,86083475	17,25970764	232,65	25,18	VIII-31	
27/18		C/S	medziľahlý hraničný znak osadený na hraničnej čiare	kamenný medzník	kamenná platňa		priamka	48,86105189	17,25980511	232,65	24,02	VIII-31	
27/19		C/S	medziľahlý hraničný znak osadený na hraničnej čiare	kamenný medzník	kamenná platňa		priamka	48,86121742	17,25959475	232,47	15,10	VIII-31	
27/20		C/S	medziľahlý hraničný znak osadený na hraničnej čiare	kamenný medzník	kamenná platňa	ochranná tyč	priamka	48,86109083	17,25952044	232,95	16,16	VIII-31	
27/21		C/S	medziľahlý hraničný znak osadený na hraničnej čiare	kamenný medzník	kamenná platňa	ochranná tyč	priamka	48,86095439	17,25944472	233,09	8,60	VIII-31	
27/22		C/S	medziľahlý hraničný znak osadený na hraničnej čiare	kamenný medzník	kamenná platňa	ochranná tyč	priamka	48,86098392	17,25933642	233,00	8,34	VIII-31	
27/23		C/S	medziľahlý hraničný znak osadený na hraničnej čiare	kamenný medzník	kamenná platňa	ochranná tyč	priamka	48,86091633	17,25928719	233,11	13,03	VIII-31	
27/24		C/S	medziľahlý hraničný znak osadený na hraničnej čiare	kamenný medzník	kamenná platňa	ochranná tyč	priamka	48,86096381	17,25912497	233,04	20,55	VIII-31	
27/25		C/S	medziľahlý hraničný znak osadený na hraničnej čiare	kamenný medzník	kamenná platňa	ochranná tyč	priamka	48,86081664	17,25895544	233,24	22,84	VIII-31	
27/26		C/S	medziľahlý hraničný znak osadený na hraničnej čiare	kamenný medzník	kamenná platňa	ochranná tyč	priamka	48,86087864	17,25865861	232,99	12,25	VIII-31	
27/27		C/S	medziľahlý hraničný znak osadený na hraničnej čiare	kamenný medzník	kamenná platňa	ochranná tyč	priamka	48,86085553	17,25849536	233,11	27,53	VIII-31	

POPIS ŠTÁTNEJ HRANICE A ZOZNAM SÚRADNÍC A VÝŠOK

Číslo hraničného bodu	Číslo hraničného znaku na nepriamom vyznačení	Iniciála	Popis vyznačenia	Stabilizácia povrchová	Stabilizácia podzemná	Druh ochrany	Popis priebehu štátnej hranice po nasledujúci hraničný bod	φ ETRS89 (°)	λ ETRS89 (°)	h_{el} výška nad elipsoidom (m)	Vzdialenosť po nasledujúci hraničný bod	Číslo hraničnej mapy	Poznámky
1	2	3	4	5	6	7	8	9	10	11	12	13	14
27/28		C/S	medziľahlý hraničný znak osadený na hraničnej čiare	kamenný medzník	kamenná platňa	ochranná tyč	priamka	48,86091458	17,25813111	232,57	18,18	VIII-31	
27/29		C/S	medziľahlý hraničný znak osadený na hraničnej čiare	kamenný medzník	kamenná platňa	ochranná tyč	priamka	48,86105833	17,25824939	231,94	9,26	VIII-31	
27/30		C/S	medziľahlý hraničný znak osadený na hraničnej čiare	kamenný medzník	kamenná platňa	ochranná tyč	priamka	48,86114072	17,25826583	232,12	11,31	VIII-31	
27/31		C/S	medziľahlý hraničný znak osadený na hraničnej čiare	kamenný medzník	kamenná platňa	ochranná tyč	priamka	48,86124069	17,25823706	232,13	17,03	VIII-31	
27/32		C/S	medziľahlý hraničný znak osadený na hraničnej čiare	kamenný medzník	kamenná platňa	ochranná tyč	priamka	48,86138636	17,25830892	231,84	26,37	VIII-31	
27/33		C/S	medziľahlý hraničný znak osadený na hraničnej čiare	kamenný medzník	kamenná platňa	ochranná tyč	priamka	48,86153533	17,25802939	231,55	16,13	VIII-31	
27/34		C/S	medziľahlý hraničný znak osadený na hraničnej čiare	kamenný medzník	kamenná platňa	ochranná tyč	priamka	48,86166258	17,25813519	231,34	12,39	VIII-31	
27/35		C/S	medziľahlý hraničný znak osadený na hraničnej čiare	kamenný medzník	kamenná platňa	ochranná tyč	priamka	48,86174025	17,25801397	231,24	27,58	VIII-31	
27/36		C/S	medziľahlý hraničný znak osadený na hraničnej čiare	kamenný medzník	kamenná platňa	ochranná tyč	priamka	48,86194822	17,25780928	231,05	4,21	VIII-31	
27/37		C/S	medziľahlý hraničný znak osadený na hraničnej čiare	kamenný medzník	kamenná platňa	ochranná tyč	priamka	48,86197794	17,25784475	231,01	31,07	VIII-31	
27/38		C/S	medziľahlý hraničný znak osadený na hraničnej čiare	kamenný medzník	kamenná platňa	ochranná tyč	priamka	48,86218736	17,25756453	230,78	21,12	VIII-31	
27/39		C/S	medziľahlý hraničný znak osadený na hraničnej čiare	kamenný medzník	kamenná platňa	ochranná tyč	priamka	48,86203414	17,25739444	230,98	11,41	VIII-31	
27/40		C/S	medziľahlý hraničný znak osadený na hraničnej čiare	kamenný medzník	kamenná platňa	ochranná tyč	priamka	48,86208681	17,25726086	230,60	26,87	VIII-31	
27/41		C/S	medziľahlý hraničný znak osadený na hraničnej čiare	kamenný medzník	kamenná platňa	ochranná tyč	priamka	48,86189108	17,25704608	230,47	24,43	VIII-31	
27/42		C/S	medziľahlý hraničný znak osadený na hraničnej čiare	kamenný medzník	kamenná platňa	ochranná tyč	priamka	48,86201364	17,25676964	230,32	7,53	VIII-31	
27/43		C/S	medziľahlý hraničný znak osadený na hraničnej čiare	kamenný medzník	kamenná platňa	ochranná tyč	priamka	48,86195808	17,25671114	230,28	5,70	VIII-31	
27/44		C/S	medziľahlý hraničný znak osadený na hraničnej čiare	kamenný medzník	kamenná platňa	ochranná tyč	priamka	48,86198667	17,25664647	230,43	71,38	VIII-31	
27/45		C/S	medziľahlý hraničný znak osadený na hraničnej čiare	kamenný medzník	kamenná platňa	ochranná tyč	priamka	48,86146981	17,25606936	230,32	48,97	VIII-32	

POPIS ŠTÁTNEJ HRANICE A ZOZNAM SÚRADNÍC A VÝŠOK

Číslo hraničného bodu	Číslo hraničného znaku na nepriamom vyznačení	Iniciála	Popis vyznačenia	Stabilizácia povrchová	Stabilizácia podzemná	Druh ochrany	Popis priebehu štátnej hranice po nasledujúci hraničný bod	φ ETRS89 (°)	λ ETRS89 (°)	h_{el} výška nad elipsoidom (m)	Vzdialenosť po nasledujúci hraničný bod	Číslo hraničnej mapy	Poznámky
1	2	3	4	5	6	7	8	9	10	11	12	13	14
27/46		C/S	medziľahlý hraničný znak osadený na hraničnej čiare	kamenný medzník	kamenná platňa	ochranná tyč	priamka	48,86167886	17,25548189	229,80	108,18	VIII-32	
27/47		C/S	medziľahlý hraničný znak osadený na hraničnej čiare	kamenný medzník	kamenná platňa	ochranná tyč	priamka	48,86205303	17,25412064	228,92	48,43	VIII-32	
27/48		C/S	medziľahlý hraničný znak osadený na hraničnej čiare	kamenný medzník	kamenná platňa	ochranná tyč	priamka	48,86219914	17,25349881	228,85	94,24	VIII-32	
27/49		C/S	medziľahlý hraničný znak osadený na hraničnej čiare	kamenný medzník	kamenná platňa	betónová skruž	priamka	48,86275150	17,25252456	228,02	16,96	VIII-32	
28		C/S	hlavný hraničný znak osadený na hraničnej čiare	kamenný medzník	kamenná platňa		priamka	48,86290269	17,25249483	228,10	42,74	VIII-32	
28/1		C/S	medziľahlý hraničný znak osadený na hraničnej čiare	kamenný medzník	kamenná platňa		priamka	48,86322172	17,25216983	226,91	49,94	VIII-32	
28/2		C/S	medziľahlý hraničný znak osadený na hraničnej čiare	kamenný medzník	kamenná platňa	ochranná tyč	priamka	48,86362256	17,25186269	225,81	35,21	VIII-32	
28/3		C/S	medziľahlý hraničný znak osadený na hraničnej čiare	kamenný medzník	kamenná platňa	ochranná tyč	priamka	48,86338464	17,25154592	226,87	87,21	VIII-32	
28/4		C/S	medziľahlý hraničný znak osadený na hraničnej čiare	kamenný medzník	kamenná platňa	ochranná tyč	priamka	48,86390386	17,25065506	225,81	116,45	VIII-32	
28/5		C/S	medziľahlý hraničný znak osadený na hraničnej čiare	kamenný medzník	kamenná platňa	ochranná tyč	priamka	48,86481636	17,24987606	224,27	30,90	VIII-32	
28/6		C/S	medziľahlý hraničný znak osadený na hraničnej čiare	kamenný medzník	kamenná platňa	ochranná tyč	priamka	48,86503311	17,24961253	223,94	45,73	VIII-32	
28/7		C/S	medziľahlý hraničný znak osadený na hraničnej čiare	kamenný medzník	kamenná platňa	ochranná tyč	priamka	48,86535278	17,25000467	223,53	40,45	VIII-32	
28/8		C/S	medziľahlý hraničný znak osadený na hraničnej čiare	kamenný medzník	kamenná platňa	ochranná tyč	priamka	48,86554314	17,24953486	223,33	29,69	VIII-32	
28/9		C/S	medziľahlý hraničný znak osadený na hraničnej čiare	kamenný medzník	kamenná platňa	ochranná tyč	priamka	48,86570178	17,24920933	223,04	11,54	VIII-33	
28/10		C/S	medziľahlý hraničný znak osadený na hraničnej čiare	kamenný medzník	kamenná platňa	ochranná tyč	priamka	48,86578878	17,24929547	223,09	19,42	VIII-33	
28/11		C/S	medziľahlý hraničný znak osadený na hraničnej čiare	kamenný medzník	kamenná platňa	ochranná tyč	priamka	48,86589922	17,24909044	222,54	4,57	VIII-33	
28/12		C/S	medziľahlý hraničný znak osadený na hraničnej čiare	kamenný medzník	kamenná platňa	ochranná tyč	priamka	48,86593586	17,24911861	222,73	31,76	VIII-33	
28/13		C/S	medziľahlý hraničný znak osadený na hraničnej čiare	kamenný medzník	kamenná platňa	ochranná tyč	priamka	48,86610786	17,24877306	222,46	27,43	VIII-33	

POPIS ŠTÁTNEJ HRANICE A ZOZNAM SÚRADNÍC A VÝŠOK

Číslo hraničného bodu	Číslo hraničného znaku na nepriamom vyznačení	Iniciála	Popis vyznačenia	Stabilizácia povrchová	Stabilizácia podzemná	Druh ochrany	Popis priebehu štátnej hranice po nasledujúci hraničný bod	φ ETRS89 (°)	λ ETRS89 (°)	h_{el} výška nad elipsoidom (m)	Vzdialenosť po nasledujúci hraničný bod	Číslo hraničnej mapy	Poznámky
1	2	3	4	5	6	7	8	9	10	11	12	13	14
28/14		C/S	medziľahlý hraničný znak osadený na hraničnej čiare	kamenný medzník	kamenná platňa	ochranná tyč	priamka	48,86591381	17,24854231	222,50	32,36	VIII-33	
29		C/S	hlavný hraničný znak osadený na hraničnej čiare	kamenný medzník	kamenná platňa	ochranná tyč	priamka	48,86575353	17,24817417	222,40	43,21	VIII-33	
29/1		C/S	medziľahlý hraničný znak osadený na hraničnej čiare	kamenný medzník	kamenná platňa	ochranná tyč	priamka	48,86600867	17,24772964	221,60	71,76	VIII-33	
29/2		C/S	medziľahlý hraničný znak osadený na hraničnej čiare	kamenný medzník	kamenná platňa	ochranná tyč	priamka	48,86645436	17,24702250	221,23	42,20	VIII-33	
29/3		C/S	medziľahlý hraničný znak osadený na hraničnej čiare	kamenný medzník	kamenná platňa	ochranná tyč	priamka	48,86666736	17,24654628	220,90	42,10	VIII-33	
29/4		C/S	medziľahlý hraničný znak osadený na hraničnej čiare	kamenný medzník	kamenná platňa	ochranná tyč	priamka	48,86700308	17,24681161	220,45	35,95	VIII-33	
29/5		C/S	medziľahlý hraničný znak osadený na hraničnej čiare	kamenný medzník	kamenná platňa	ochranná tyč	priamka	48,86716019	17,24638336	220,21	24,65	VIII-33	
29/6		C/S	medziľahlý hraničný znak osadený na hraničnej čiare	kamenný medzník	kamenná platňa	ochranná tyč	priamka	48,86735825	17,24653419	219,79	36,12	VIII-33	
29/7		C/S	medziľahlý hraničný znak osadený na hraničnej čiare	kamenný medzník	kamenná platňa	ochranná tyč	priamka	48,86754383	17,24613019	219,76	32,59	VIII-33	
29/8		C/S	medziľahlý hraničný znak osadený na hraničnej čiare	kamenný medzník	kamenná platňa	ochranná tyč	priamka	48,86769039	17,24574544	219,49	20,01	VIII-33	
29/9		C/S	medziľahlý hraničný znak osadený na hraničnej čiare	kamenný medzník	kamenná platňa	ochranná tyč	priamka	48,86773250	17,24548017	219,32	12,60	VIII-33	
29/10		C/S	medziľahlý hraničný znak osadený na hraničnej čiare	kamenný medzník	kamenná platňa	ochranná tyč	priamka	48,86764042	17,24538003	219,09	21,56	VIII-33	
29/11		C/S	medziľahlý hraničný znak osadený na hraničnej čiare	kamenný medzník	kamenná platňa	ochranná tyč	priamka	48,86766839	17,24508908	218,94	42,37	VIII-33	
29/12		C/S	medziľahlý hraničný znak osadený na hraničnej čiare	kamenný medzník	kamenná platňa	ochranná tyč	priamka	48,86768947	17,24451258	218,61	11,41	VIII-33	
29/13		C/S	medziľahlý hraničný znak osadený na hraničnej čiare	kamenný medzník	kamenná platňa	ochranná tyč	priamka	48,86764928	17,24436953	218,49	10,17	VIII-33	
29/14		C/S	medziľahlý hraničný znak osadený na hraničnej čiare	kamenný medzník	kamenná platňa	ochranná tyč	priamka	48,86758486	17,24427100	218,48	10,47	VIII-33	
29/15		C/S	medziľahlý hraničný znak osadený na hraničnej čiare	kamenný medzník	kamenná platňa	ochranná tyč	priamka	48,86759328	17,24412889	218,42	16,09	VIII-33	
29/16		C/S	medziľahlý hraničný znak osadený na hraničnej čiare	kamenný medzník	kamenná platňa	ochranná tyč	priamka	48,86765656	17,24393161	218,18	30,78	VIII-33	

POPIS ŠTÁTNEJ HRANICE A ZOZNAM SÚRADNÍC A VÝŠOK

Číslo hraničného bodu	Číslo hraničného znaku na nepriamom vyznačení	Iniciála	Popis vyznačenia	Stabilizácia povrchová	Stabilizácia podzemná	Druh ochrany	Popis priebehu štátnej hranice po nasledujúci hraničný bod	φ ETRS89 (°)	λ ETRS89 (°)	h_{el} výška nad elipsoidom (m)	Vzdialenosť po nasledujúci hraničný bod	Číslo hraničnej mapy	Poznámky
1	2	3	4	5	6	7	8	9	10	11	12	13	14
29/17		C/S	medziľahlý hraničný znak osadený na hraničnej čiare	kamenný medzník	kamenná platňa	ochranná tyč	priamka	48,86790342	17,24374197	218,13	14,15	VIII-33	
29/18		C/S	medziľahlý hraničný znak osadený na hraničnej čiare	kamenný medzník	kamenná platňa	ochranná tyč	priamka	48,86798200	17,24359019	218,09	42,13	VIII-33	
29/19		C/S	medziľahlý hraničný znak osadený na hraničnej čiare	kamenný medzník	kamenná platňa	ochranná tyč	priamka	48,86810492	17,24304700	217,75	8,37	VIII-33	
29/20		C/S	medziľahlý hraničný znak osadený na hraničnej čiare	kamenný medzník	kamenná platňa	ochranná tyč	priamka	48,86803903	17,24299169	217,67	76,64	VIII-33	
29/21		C/S	medziľahlý hraničný znak osadený na hraničnej čiare	kamenný medzník	kamenná platňa	ochranná tyč	priamka	48,86835944	17,24206678	217,28	31,00	VIII-34	
29/22		C/S	medziľahlý hraničný znak osadený na hraničnej čiare	kamenný medzník	kamenná platňa	ochranná tyč	priamka	48,86812108	17,24184750	216,89	56,14	VIII-34	
29/23		C/S	medziľahlý hraničný znak osadený na hraničnej čiare	kamenný medzník	kamenná platňa	ochranná tyč	priamka	48,86805897	17,24108817	216,49	33,41	VIII-34	
29/24		C/S	medziľahlý hraničný znak osadený na hraničnej čiare	kamenný medzník	kamenná platňa	ochranná tyč	priamka	48,86835817	17,24104631	216,46	12,85	VIII-34	
29/25		C/S	medziľahlý hraničný znak osadený na hraničnej čiare	kamenný medzník	kamenná platňa	ochranná tyč	priamka	48,86833864	17,24087375	216,44	13,65	VIII-34	
29/26		C/S	medziľahlý hraničný znak osadený na hraničnej čiare	kamenný medzník	kamenná platňa	ochranná tyč	priamka	48,86834558	17,24068800	216,29	32,44	VIII-34	
29/27		C/S	medziľahlý hraničný znak osadený na hraničnej čiare		kamenná platňa		priamka	48,86842078	17,24026067		8,80	VIII-34	dočasne bez povrchovej stabilizácie
29/27A		C/S	doplňujúci hraničný znak osadený na hraničnej čiare	kamenný medzník	kamenná platňa		priamka	48,86842606	17,24014097	224,20	17,08	VIII-34	
29/28		C/S	medziľahlý hraničný znak osadený na hraničnej čiare		kamenná platňa		priamka	48,86843642	17,23990872		31,18	VIII-34	dočasne bez povrchovej stabilizácie
29/29		C/S	medziľahlý hraničný znak osadený na hraničnej čiare		kamenná platňa		priamka	48,86816944	17,23977883		25,55	VIII-34	dočasne bez povrchovej stabilizácie
29/30		C/S	medziľahlý hraničný znak osadený na hraničnej čiare	kamenný medzník	kamenná platňa	ochranná tyč	priamka	48,86816561	17,23943061	215,48	20,09	VIII-34	
30		C/S	hlavný hraničný znak osadený na hraničnej čiare	kamenný medzník	kamenná platňa		priamka	48,86828483	17,23922483	215,93	15,44	VIII-34	
30/1		C/S	medziľahlý hraničný znak osadený na hraničnej čiare	kamenný medzník	kamenná platňa		priamka	48,86836700	17,23905531	215,01	20,54	VIII-34	
30/2		C/S	medziľahlý hraničný znak osadený na hraničnej čiare	kamenný medzník	kamenná platňa	ochranná tyč	priamka	48,86833125	17,23878056	214,86	50,81	VIII-34	

POPIS ŠTÁTNEJ HRANICE A ZOZNAM SÚRADNÍC A VÝŠOK

Číslo hraničného bodu	Číslo hraničného znaku na nepriamom vyznačení	Iniciála	Popis vyznačenia	Stabilizácia povrchová	Stabilizácia podzemná	Druh ochrany	Popis priebehu štátnej hranice po nasledujúci hraničný bod	φ ETRS89 (°)	λ ETRS89 (°)	h_{el} výška nad elipsoidom (m)	Vzdialenosť po nasledujúci hraničný bod	Číslo hraničnej mapy	Poznámky
1	2	3	4	5	6	7	8	9	10	11	12	13	14
30/3		C/S	medziľahlý hraničný znak osadený na hraničnej čiare	kamenný medzník	kamenná platňa	ochranná tyč	priamka	48,86788364	17,23864128	214,92	12,74	VIII-34	
30/4		C/S	medziľahlý hraničný znak osadený na hraničnej čiare	kamenný medzník	kamenná platňa	ochranná tyč	priamka	48,86788144	17,23846744	214,66	31,71	VIII-34	
30/5		C/S	medziľahlý hraničný znak osadený na hraničnej čiare	kamenný medzník	kamenná platňa	ochranná tyč	priamka	48,86790403	17,23803667	214,19	21,11	VIII-34	
30/6		C/S	medziľahlý hraničný znak osadený na hraničnej čiare	kamenný medzník	kamenná platňa	ochranná tyč	priamka	48,86795108	17,23775783	214,12	34,97	VIII-34	
30/7		C/S	medziľahlý hraničný znak osadený na hraničnej čiare	kamenný medzník	kamenná platňa	ochranná tyč	priamka	48,86810636	17,23734339	213,70	6,78	VIII-34	
30/8		C/S	medziľahlý hraničný znak osadený na hraničnej čiare	kamenný medzník	kamenná platňa	ochranná tyč	priamka	48,86807558	17,23726356	213,82	11,43	VIII-34	
30/9		C/S	medziľahlý hraničný znak osadený na hraničnej čiare	kamenný medzník	kamenná platňa	ochranná tyč	priamka	48,86800567	17,23714925	213,77	36,99	VIII-34	
30/10		C/S	medziľahlý hraničný znak osadený na hraničnej čiare	kamenný medzník	kamenná platňa	ochranná tyč	priamka	48,86774489	17,23683625	213,56	29,22	VIII-34	
30/11		C/S	medziľahlý hraničný znak osadený na hraničnej čiare	kamenný medzník	kamenná platňa	ochranná tyč	priamka	48,86752394	17,23662064	213,46	23,34	VIII-34	
30/12		C/S	medziľahlý hraničný znak osadený na hraničnej čiare	kamenný medzník	kamenná platňa	ochranná tyč	priamka	48,86772817	17,23654733	213,25	21,97	VIII-34	
30/13		C/S	medziľahlý hraničný znak osadený na hraničnej čiare	kamenný medzník	kamenná platňa	ochranná tyč	priamka	48,86791719	17,23646014	213,16	40,16	VIII-34	
30/14		C/S	medziľahlý hraničný znak osadený na hraničnej čiare	kamenný medzník	kamenná platňa	ochranná tyč	priamka	48,86796344	17,23591728	212,53	67,24	VIII-34	
30/15		C/S	medziľahlý hraničný znak osadený na hraničnej čiare	kamenný medzník	kamenná platňa	ochranná tyč	priamka	48,86808464	17,23501928	212,28	33,58	VIII-34	
30/16		C/S	medziľahlý hraničný znak osadený na hraničnej čiare	kamenný medzník	kamenná platňa	ochranná tyč	priamka	48,86810572	17,23456275	212,20	46,10	VIII-34	
30/17		C/S	medziľahlý hraničný znak osadený na hraničnej čiare	kamenný medzník	kamenná platňa	ochranná tyč	priamka	48,86803550	17,23394328	211,82	22,69	VIII-34	
30/18		C/S	medziľahlý hraničný znak osadený na hraničnej čiare	kamenný medzník	kamenná platňa	ochranná tyč	priamka	48,86806667	17,23363781	211,85	59,07	VIII-34	
30/19		C/S	medziľahlý hraničný znak osadený na hraničnej čiare	kamenný medzník	kamenná platňa	ochranná tyč	priamka	48,86822267	17,23286803	211,32	49,13	VIII-34	
30/20		C/S	medziľahlý hraničný znak osadený na hraničnej čiare	kamenný medzník	kamenná platňa	ochranná tyč	priamka	48,86830792	17,23221103	211,12	29,78	VIII-35	

POPIS ŠTÁTNEJ HRANICE A ZOZNAM SÚRADNÍC A VÝŠOK

Číslo hraničného bodu	Číslo hraničného znaku na nepriamom vyznačení	Iniciála	Popis vyznačenia	Stabilizácia povrchová	Stabilizácia podzemná	Druh ochrany	Popis priebehu štátnej hranice po nasledujúci hraničný bod	φ ETRS89 (°)	λ ETRS89 (°)	h_{el} výška nad elipsoidom (m)	Vzdialenosť po nasledujúci hraničný bod	Číslo hraničnej mapy	Poznámky
1	2	3	4	5	6	7	8	9	10	11	12	13	14
30/21		C/S	medziľahlý hraničný znak osadený na hraničnej čiare	kamenný medzník	kamenná platňa	ochranná tyč	priamka	48,86839358	17,23182647	210,86	47,86	VIII-35	
30/22		C/S	medziľahlý hraničný znak osadený na hraničnej čiare	kamenný medzník	kamenná platňa	ochranná tyč	priamka	48,86857039	17,23123153	210,52	53,90	VIII-35	
30/23		C/S	medziľahlý hraničný znak osadený na hraničnej čiare	kamenný medzník	kamenná platňa	ochranná tyč	priamka	48,86878581	17,23057344	210,53	25,60	VIII-35	
	30/24	C	medziľahlý hraničný znak osadený na českom území	kamenný medzník	kamenná platňa	ochranná tyč		48,86894903	17,23038064	210,31		VIII-35	začiatok hraničného vodného toku Zlatnícky potok (Skalický potok)
30001			nevyznačený lomový bod na hraničnej čiare				hraničný vodný tok	48,86891267	17,23028217		48,29	VIII-35	Zlatnícky potok (Skalický potok)
	30/25	S	medziľahlý hraničný znak osadený na slovenskom území	kamenný medzník	kamenná platňa	ochranná tyč		48,86887208	17,23017294	210,92		VIII-35	začiatok hraničného vodného toku Zlatnícky potok (Skalický potok)
30002			nevyznačený lomový bod na hraničnej čiare				hraničný vodný tok	48,86928786	17,22995064		41,94	VIII-35	Zlatnícky potok (Skalický potok)
30003			nevyznačený lomový bod na hraničnej čiare				hraničný vodný tok	48,86961314	17,22966119		49,97	VIII-35	Zlatnícky potok (Skalický potok)
30004			nevyznačený lomový bod na hraničnej čiare				hraničný vodný tok	48,86999964	17,22931356		34,17	VIII-35	Zlatnícky potok (Skalický potok)
30005			nevyznačený lomový bod na hraničnej čiare				hraničný vodný tok	48,87026517	17,22907919		16,84	VIII-35	Zlatnícky potok (Skalický potok)
30006			nevyznačený lomový bod na hraničnej čiare				hraničný vodný tok	48,87039742	17,22896722		30,78	VIII-35	Zlatnícky potok (Skalický potok)
	30/26	C	medziľahlý hraničný znak osadený na českom území	kamenný medzník	kamenná platňa			48,87091850	17,22859619	210,49		VIII-35	
30007			nevyznačený lomový bod na hraničnej čiare				hraničný vodný tok	48,87063525	17,22875253		28,49	VIII-35	Zlatnícky potok (Skalický potok)
30008			nevyznačený lomový bod na hraničnej čiare				hraničný vodný tok	48,87084717	17,22853436		20,32	VIII-35	Zlatnícky potok (Skalický potok)
30009			nevyznačený lomový bod na hraničnej čiare				hraničný vodný tok	48,87094500	17,22830033		4,28	VIII-35	Zlatnícky potok (Skalický potok)
	30/27	S	medziľahlý hraničný znak osadený na slovenskom území	kamenný medzník	kamenná platňa			48,87089044	17,22825600	211,05		VIII-35	koniec hraničného vodného toku Zlatnícky potok (Skalický potok) a začiatok hraničného vodného toku Sudomerický potok (Sudoměřický potok)
30010			nevyznačený lomový bod na hraničnej čiare				hraničný vodný tok	48,87097844	17,22827156		30,98	VIII-35	Sudomerický potok (Sudoměřický potok)

POPIS ŠTÁTNEJ HRANICE A ZOZNAM SÚRADNÍC A VÝŠOK

Číslo hraničného bodu	Číslo hraničného znaku na nepriamom vyznačení	Iniciála	Popis vyznačenia	Stabilizácia povrchová	Stabilizácia podzemná	Druh ochrany	Popis priebehu štátnej hranice po nasledujúci hraničný bod	φ ETRS89 (°)	λ ETRS89 (°)	h_{el} výška nad elipsoidom (m)	Vzdialenosť po nasledujúci hraničný bod	Číslo hraničnej mapy	Poznámky
1	2	3	4	5	6	7	8	9	10	11	12	13	14
	30/28	C	medziľahlý hraničný znak osadený na českom území	kamenný medzník	kamenná platňa			48,87105014	17,22828406	211,19		VIII-35	koniec hraničného vodného toku Zlatnícky potok (Skalický potok) a začiatok hraničného vodného toku Sudomerický potok (Sudoměřický potok)
30011			nevyznačený lomový bod na hraničnej čiare				hraničný vodný tok	48,87100075	17,22785058		30,22	VIII-35	Sudomerický potok (Sudoměřický potok)
30012			nevyznačený lomový bod na hraničnej čiare				hraničný vodný tok	48,87103900	17,22744264		34,09	VIII-35	Sudomerický potok (Sudoměřický potok)
30013			nevyznačený lomový bod na hraničnej čiare				hraničný vodný tok	48,87113033	17,22699903		24,41	VIII-35	Sudomerický potok (Sudoměřický potok)
30014			nevyznačený lomový bod na hraničnej čiare				hraničný vodný tok	48,87119669	17,22668178		52,77	VIII-35	Sudomerický potok (Sudoměřický potok)
30015			nevyznačený lomový bod na hraničnej čiare				hraničný vodný tok	48,87136633	17,22600989		37,67	VIII-35	Sudomerický potok (Sudoměřický potok)
30016			nevyznačený lomový bod na hraničnej čiare				hraničný vodný tok	48,87147758	17,22552472		21,44	VIII-35	Sudomerický potok (Sudoměřický potok)
	30/29	C	medziľahlý hraničný znak osadený na českom území	kamenný medzník	kamenná platňa			48,87159322	17,22550589	211,20		VIII-35	koniec hraničného vodného toku Sudomerický potok (Sudoměřický potok) a začiatok hraničného vodného toku Radejovka (Radějovka)
30017			nevyznačený lomový bod na hraničnej čiare				hraničný vodný tok	48,87154800	17,22525250		6,34	VIII-36	Sudomerický potok (Sudoměřický potok)
	30/30	S	medziľahlý hraničný znak osadený na slovenskom území	kamenný medzník	kamenná platňa			48,87146258	17,22524858	211,07		VIII-36	koniec hraničného vodného toku Sudomerický potok (Sudoměřický potok) a začiatok hraničného vodného toku Radejovka (Radějovka)
31001			nevyznačený lomový bod na hraničnej čiare				hraničný vodný tok	48,87156881	17,22517206		2,00	VIII-36	Radejovka (Radějovka)
31002			nevyznačený lomový bod na hraničnej čiare				hraničný vodný tok	48,87155772	17,22515056		59,35	VIII-36	Radejovka (Radějovka)
	31	C	hlavný hraničný znak osadený na českom území	kamenný medzník	kamenná platňa			48,87164631	17,22505822	211,35		VIII-36	koniec hraničného vodného toku Sudomerický potok (Sudoměřický potok) a začiatok hraničného vodného toku Radejovka (Radějovka)
31003			nevyznačený lomový bod na hraničnej čiare				hraničný vodný tok	48,87123217	17,22450933		44,32	VIII-36	Radejovka (Radějovka)
31004			nevyznačený lomový bod na hraničnej čiare				hraničný vodný tok	48,87100961	17,22400792		40,80	VIII-36	Radejovka (Radějovka)
31005			nevyznačený lomový bod na hraničnej čiare				hraničný vodný tok	48,87083392	17,22351956		33,22	VIII-36	Radejovka (Radějovka)
31006			nevyznačený lomový bod na hraničnej čiare				hraničný vodný tok	48,87071022	17,22310719		67,72	VIII-36	Radejovka (Radějovka)

POPIS ŠTÁTNEJ HRANICE A ZOZNAM SÚRADNÍC A VÝŠOK

Číslo hraničného bodu	Číslo hraničného znaku na nepriamom vyznačení	Iniciála	Popis vyznačenia	Stabilizácia povrchová	Stabilizácia podzemná	Druh ochrany	Popis priebehu štátnej hranice po nasledujúci hraničný bod	φ ETRS89 (°)	λ ETRS89 (°)	h_{el} výška nad elipsoidom (m)	Vzdialenosť po nasledujúci hraničný bod	Číslo hraničnej mapy	Poznámky
1	2	3	4	5	6	7	8	9	10	11	12	13	14
31007			nevyznačený lomový bod na hraničnej čiare				hraničný vodný tok	48,87051731	17,22223147		34,31	VIII-36	Radejovka (Radějovka)
31008			nevyznačený lomový bod na hraničnej čiare				hraničný vodný tok	48,87045111	17,22177458		58,15	VIII-36	Radejovka (Radějovka)
31009			nevyznačený lomový bod na hraničnej čiare				hraničný vodný tok	48,87038144	17,22098886		45,22	VIII-36	Radejovka (Radějovka)
31010			nevyznačený lomový bod na hraničnej čiare				hraničný vodný tok	48,87037108	17,22037256		37,61	VIII-36	Radejovka (Radějovka)
31011			nevyznačený lomový bod na hraničnej čiare				hraničný vodný tok	48,87038883	17,21986047		37,04	VIII-36	Radejovka (Radějovka)
31012			nevyznačený lomový bod na hraničnej čiare				hraničný vodný tok	48,87043028	17,21935947		43,42	VIII-36	Radejovka (Radějovka)
31013			nevyznačený lomový bod na hraničnej čiare				hraničný vodný tok	48,87050964	17,21877983		56,46	VIII-37	Radejovka (Radějovka)
31014			nevyznačený lomový bod na hraničnej čiare				hraničný vodný tok	48,87066636	17,21804775		51,46	VIII-37	Radejovka (Radějovka)
31015			nevyznačený lomový bod na hraničnej čiare				hraničný vodný tok	48,87085542	17,21740739		53,74	VIII-37	Radejovka (Radějovka)
31016			nevyznačený lomový bod na hraničnej čiare				hraničný vodný tok	48,87109375	17,21677008		47,90	VIII-37	Radejovka (Radějovka)
31017			nevyznačený lomový bod na hraničnej čiare				hraničný vodný tok	48,87132725	17,21622131		76,62	VIII-37	Radejovka (Radějovka)
31018			nevyznačený lomový bod na hraničnej čiare				hraničný vodný tok	48,87173803	17,21538261		66,89	VIII-37	Radejovka (Radějovka)
31019			nevyznačený lomový bod na hraničnej čiare				hraničný vodný tok	48,87209936	17,21465361		27,13	VIII-37	Radejovka (Radějovka)
31020			nevyznačený lomový bod na hraničnej čiare				hraničný vodný tok	48,87224400	17,21435575		55,92	VIII-37	Radejovka (Radějovka)
31021			nevyznačený lomový bod na hraničnej čiare				hraničný vodný tok	48,87251914	17,21371761		156,98	VIII-37	Radejovka (Radějovka)
31022			nevyznačený lomový bod na hraničnej čiare				hraničný vodný tok	48,87336689	17,21200628		6,53	VIII-38	Radejovka (Radějovka)
31023			nevyznačený lomový bod na hraničnej čiare				hraničný vodný tok	48,87340106	17,21193397		21,18	VIII-38	Radejovka (Radějovka)
	32	C	hlavný hraničný znak osadený na českom území	kamenný medzník	kamenná platňa			48,87350631	17,21203308	210,99		VIII-38	

POPIS ŠTÁTNEJ HRANICE A ZOZNAM SÚRADNÍC A VÝŠOK

Číslo hraničného bodu	Číslo hraničného znaku na nepriamom vyznačení	Iniciála	Popis vyznačenia	Stabilizácia povrchová	Stabilizácia podzemná	Druh ochrany	Popis priebehu štátnej hranice po nasledujúci hraničný bod	φ ETRS89 (°)	λ ETRS89 (°)	h_{el} výška nad elipsoidom (m)	Vzdialenosť po nasledujúci hraničný bod	Číslo hraničnej mapy	Poznámky
1	2	3	4	5	6	7	8	9	10	11	12	13	14
32001			nevyznačený lomový bod na hraničnej čiare				hraničný vodný tok	48,87351400	17,21170153		31,32	VIII-38	Radejovka (Radějovka)
32002			nevyznačený lomový bod na hraničnej čiare				hraničný vodný tok	48,87368581	17,21136325		45,52	VIII-38	Radejovka (Radějovka)
32003			nevyznačený lomový bod na hraničnej čiare				hraničný vodný tok	48,87391303	17,21084711		58,33	VIII-38	Radejovka (Radějovka)
32004			nevyznačený lomový bod na hraničnej čiare				hraničný vodný tok	48,87422039	17,21020261		55,25	VIII-38	Radejovka (Radějovka)
32005			nevyznačený lomový bod na hraničnej čiare				hraničný vodný tok	48,87450986	17,20959042		51,18	VIII-38	Radejovka (Radějovka)
32006			nevyznačený lomový bod na hraničnej čiare				hraničný vodný tok	48,87477811	17,20902347		63,88	VIII-38	Radejovka (Radějovka)
32007			nevyznačený lomový bod na hraničnej čiare				hraničný vodný tok	48,87511564	17,20831875		45,28	VIII-38	Radejovka (Radějovka)
32008			nevyznačený lomový bod na hraničnej čiare				hraničný vodný tok	48,87535625	17,20782067		75,51	VIII-38	Radejovka (Radějovka)
32009			nevyznačený lomový bod na hraničnej čiare				hraničný vodný tok	48,87575233	17,20698444		15,85	VIII-39	Radejovka (Radějovka)
32010			nevyznačený lomový bod na hraničnej čiare				hraničný vodný tok	48,87583575	17,20680928		79,16	VIII-39	Radejovka (Radějovka)
32011			nevyznačený lomový bod na hraničnej čiare				hraničný vodný tok	48,87625200	17,20593378		54,00	VIII-39	Radejovka (Radějovka)
32012			nevyznačený lomový bod na hraničnej čiare				hraničný vodný tok	48,87653858	17,20533939		33,41	VIII-39	Radejovka (Radějovka)
32013			nevyznačený lomový bod na hraničnej čiare				hraničný vodný tok	48,87671439	17,20497003		60,20	VIII-39	Radejovka (Radějovka)
32014			nevyznačený lomový bod na hraničnej čiare				hraničný vodný tok	48,87703153	17,20430492		45,47	VIII-39	Radejovka (Radějovka)
32015			nevyznačený lomový bod na hraničnej čiare				hraničný vodný tok	48,87727444	17,20380633		78,69	VIII-39	Radejovka (Radějovka)
32016			nevyznačený lomový bod na hraničnej čiare				hraničný vodný tok	48,87768258	17,20292981		38,10	VIII-39	Radejovka (Radějovka)
	32/1	C	medziľahlý hraničný znak osadený na českom území	kamenný medzník	kamenná platňa			48,87793906	17,20271086	209,07		VIII-39	koniec hraničného vodného toku Radejovka (Radějovka) a začiatok hraničného vodného toku Morava (Morava)
32017			nevyznačený lomový bod na hraničnej čiare				hraničný vodný tok	48,87788344	17,20250897		47,70	VIII-39	Radejovka (Radějovka)

Štatistické údaje o štátnej hranici

Hraničný úsek: VIII

Počty hraničných bodov						
hraničné body a hraničné znaky	na hraničnej čiare	S	C	P	Ö	spolu
monolity a základné hraničné znaky	1					1
hlavné hraničné znaky	19	4	8			31
medziľahlé hraničné znaky	348	73	74			495
doplňujúce hraničné znaky	1					1
atypické hraničné znaky						
hraničné znaky spolu	369	77	82			528
nevyznačené lomové body	765					765
hraničné body spolu	1134					1134

Dĺžka hraničnej čiary					
spolu (m)	priame vyznačenie (m)	nepriame vyznačenie (m)			
		spolu	hraničný vodný tok	hraničná cesta	hraničná strž
29375,44	16664,05	12711,39	12711,39		

Sumarizácia

počet hraničných znakov										nevyznačené lomové body	hraničné body	hraničný úsek	dĺžka štátnej hranice (m)						počet mapových listov
monolity	základné	hlavné	medzilahlé	dopĺňajúce	atypické	spolu	priame vyznačenie	nepriame vyznačenie					spolu	priame vyznačenie	nepriame vyznačenie	hraničný vodný tok	hraničná cesta	hraničná strž	
								S	C										
3	1	29	358	44	1	436	336	49	50	210	546	I	25 427,18	20 780,34	4 646,84	807,20	3 839,64	0,00	37
0	1	33	549	0	7	590	540	26	24	88	628	II	23 687,28	21 085,46	2 601,82	0,00	2 601,82	0,00	34
0	1	23	324	22	0	370	357	6	7	36	393	III	20 316,16	19 873,97	442,19	442,19	0,00	0,00	27
0	1	20	468	4	0	493	454	20	19	158	612	IV	21 310,43	19 418,89	1 891,54	1 891,54	0,00	0,00	29
0	1	24	389	50	1	465	310	78	77	860	1170	V	24 407,53	14 354,79	10 052,74	7 832,84	2 219,90	0,00	31
0	1	43	497	3	0	544	431	56	57	190	621	VI	31 234,53	25 796,44	5 438,09	3 382,19	1 714,01	341,89	43
0	1	41	575	42	0	659	410	124	125	909	1319	VII	37 516,56	21 387,22	16 129,34	5 493,16	10 636,18	0,00	55
0	1	31	495	1	0	528	369	77	82	765	1134	VIII	29 375,44	16 664,05	12 711,39	12 711,39	0,00	0,00	39
0	2	81	0	0	0	83	0	41	41	634	634	IX	38 487,77	0,00	38 487,77	38 487,77	0,00	0,00	68
3	10	325	3655	166	9	4168	3207	477	482	3850	7057	spolu	251 762,88	159 361,16	92 401,72	71 048,28	21 011,55	341,89	363

Aktualizované hraničné dokumenty z hraničného úseku VIII schválila Stála slovensko - česká hraničná komisia.

V Lazoch pod Makytou, dňa 11. novembra 2016

**Predseda slovenskej delegácie
Stálej slovensko-českej
hraničnej komisie**


Ing. Peter ŠLAHOR



**Predseda české delegácie
Stálej slovensko-českej
hraničnej komisie**


Ing. Jan ZVĚŘINA



Aktualizované hraničné dokumenty

Hraničný úsek IX

Obsah :

Úvodný list pre hraničné mapy (1 list)

Hraničné mapy (68 listov)

Úvodný list pre popis štátnej hranice a zoznam súradníc a výšok (1 list)

Popis štátnej hranice a zoznam súradníc a výšok (40 listov)

Štatistické údaje o štátnej hranici (1 list)

Sumarizácia (1 list)

Zoznam hraničných vodných tokov (1 list)

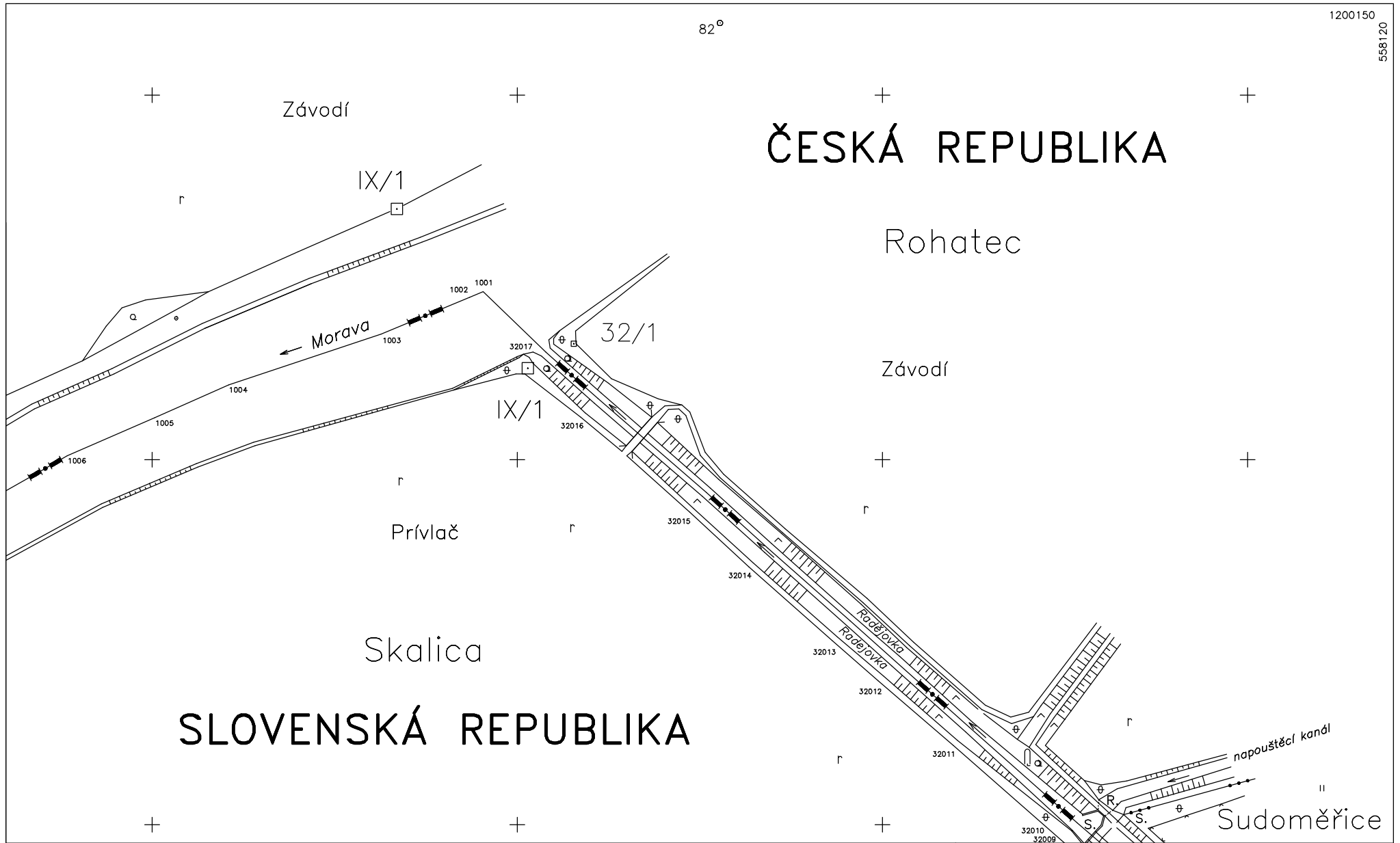
Záverečný list (1 list)

ŠTÁTNA HRANICA
SLOVENSKÁ REPUBLIKA – ČESKÁ REPUBLIKA

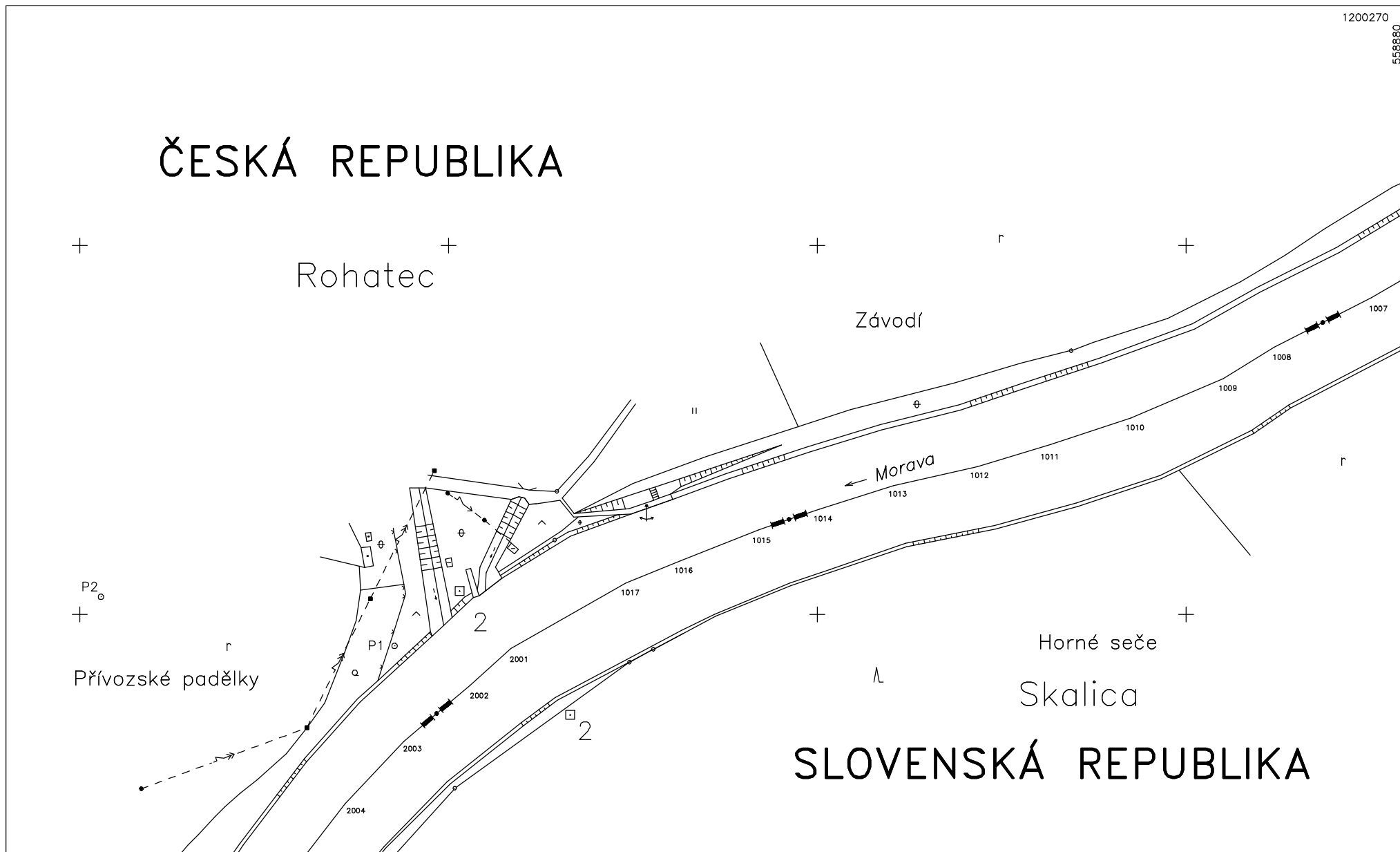
Hraničné mapy

Hraničný úsek IX

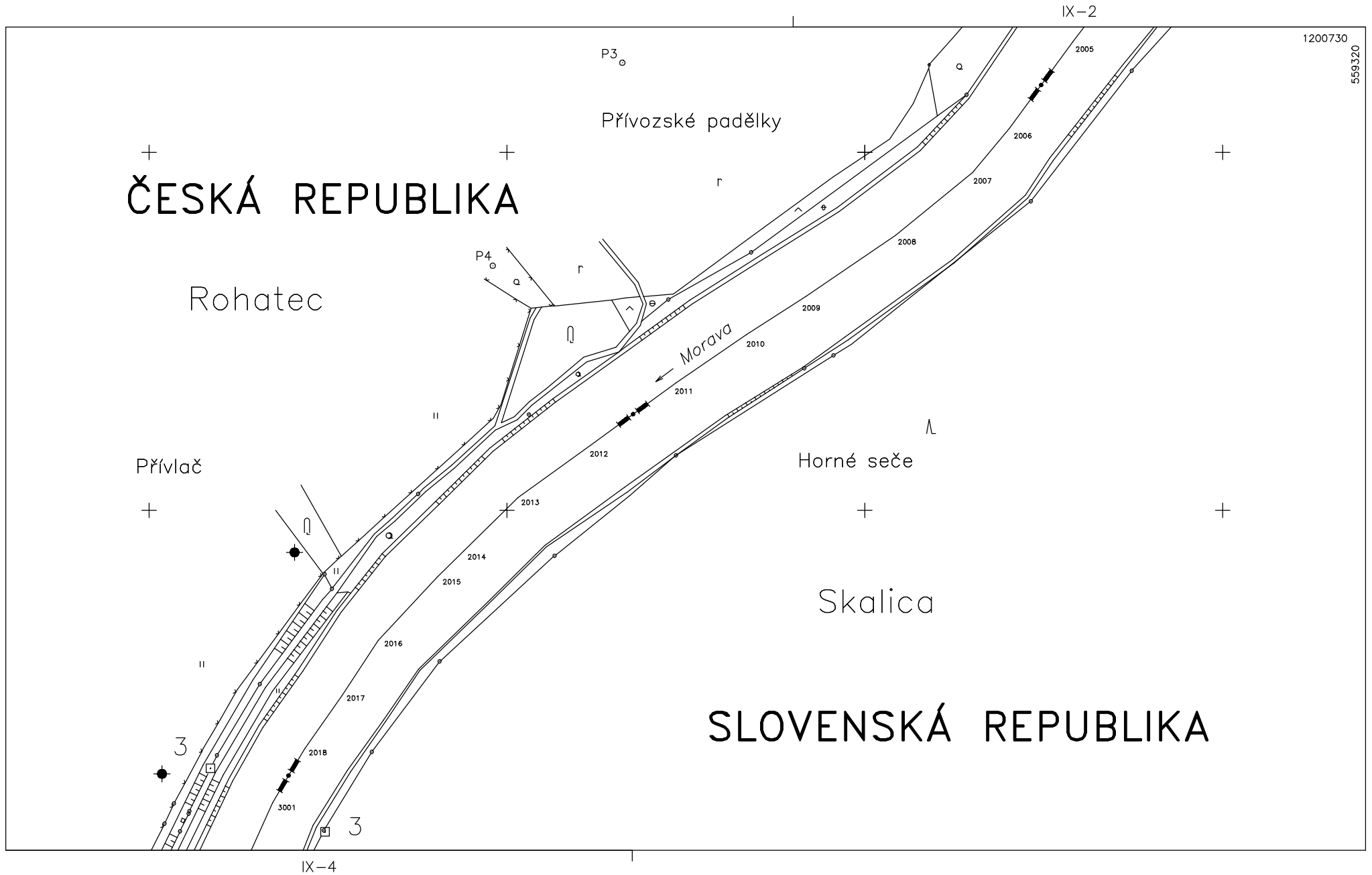
Hraničná mapa IX-1



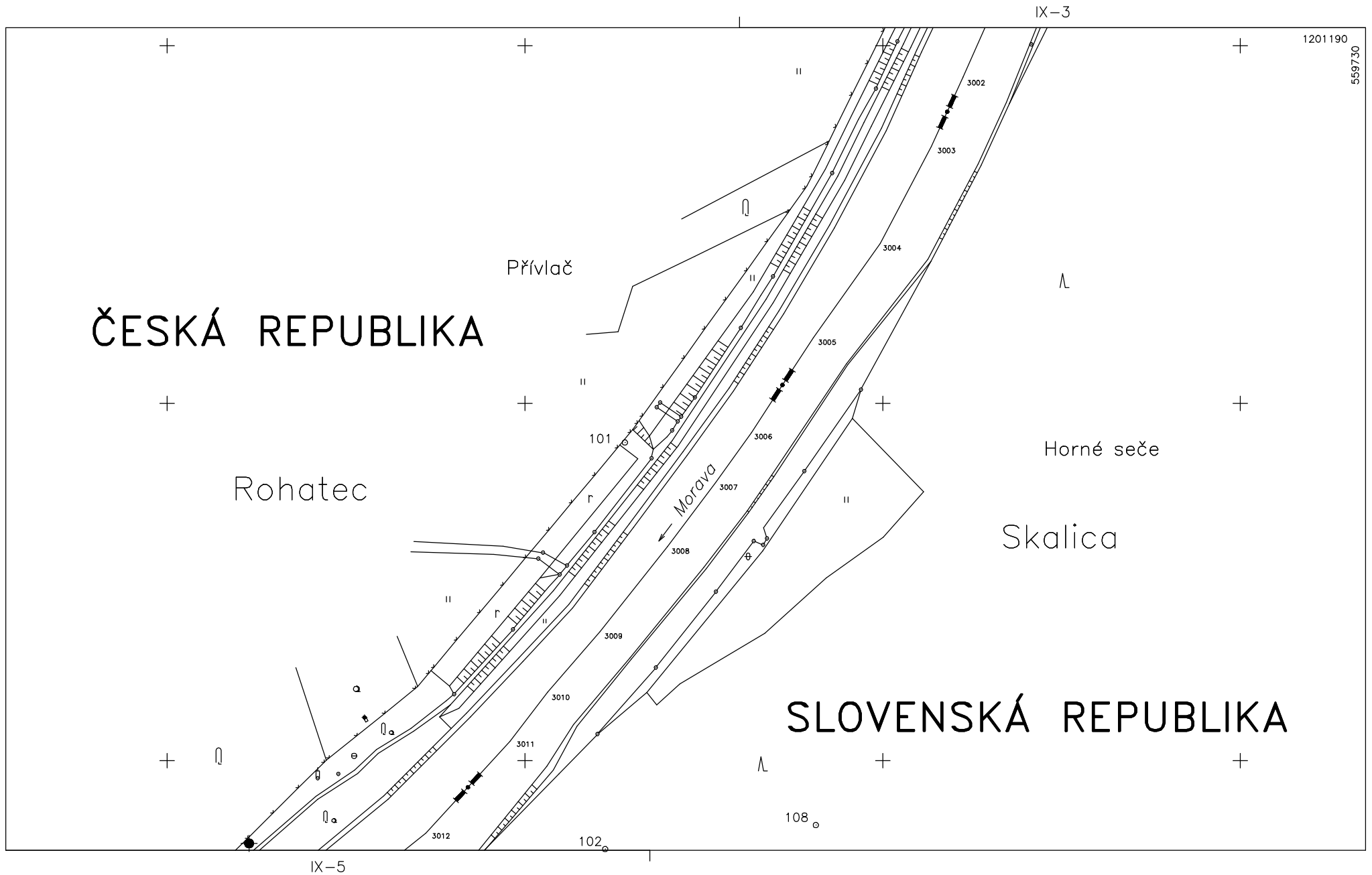
Hraničná mapa IX-2



Hraničná mapa IX-3

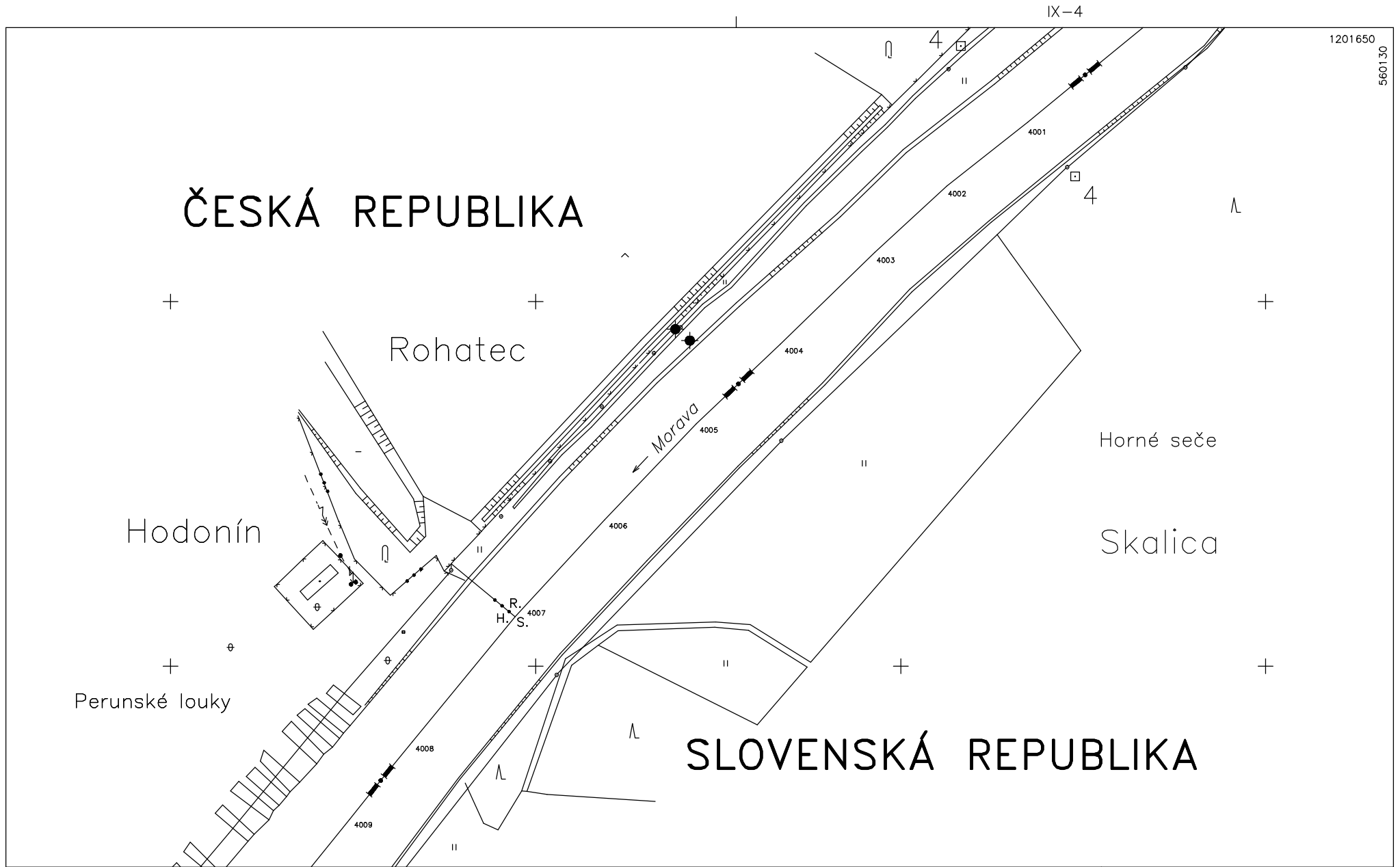


Hraničná mapa IX-4



1 : 2000

Hraničná mapa IX-5



1201650
560130

ČESKÁ REPUBLIKA

SLOVENSKÁ REPUBLIKA

Hodonín
Perunské louky

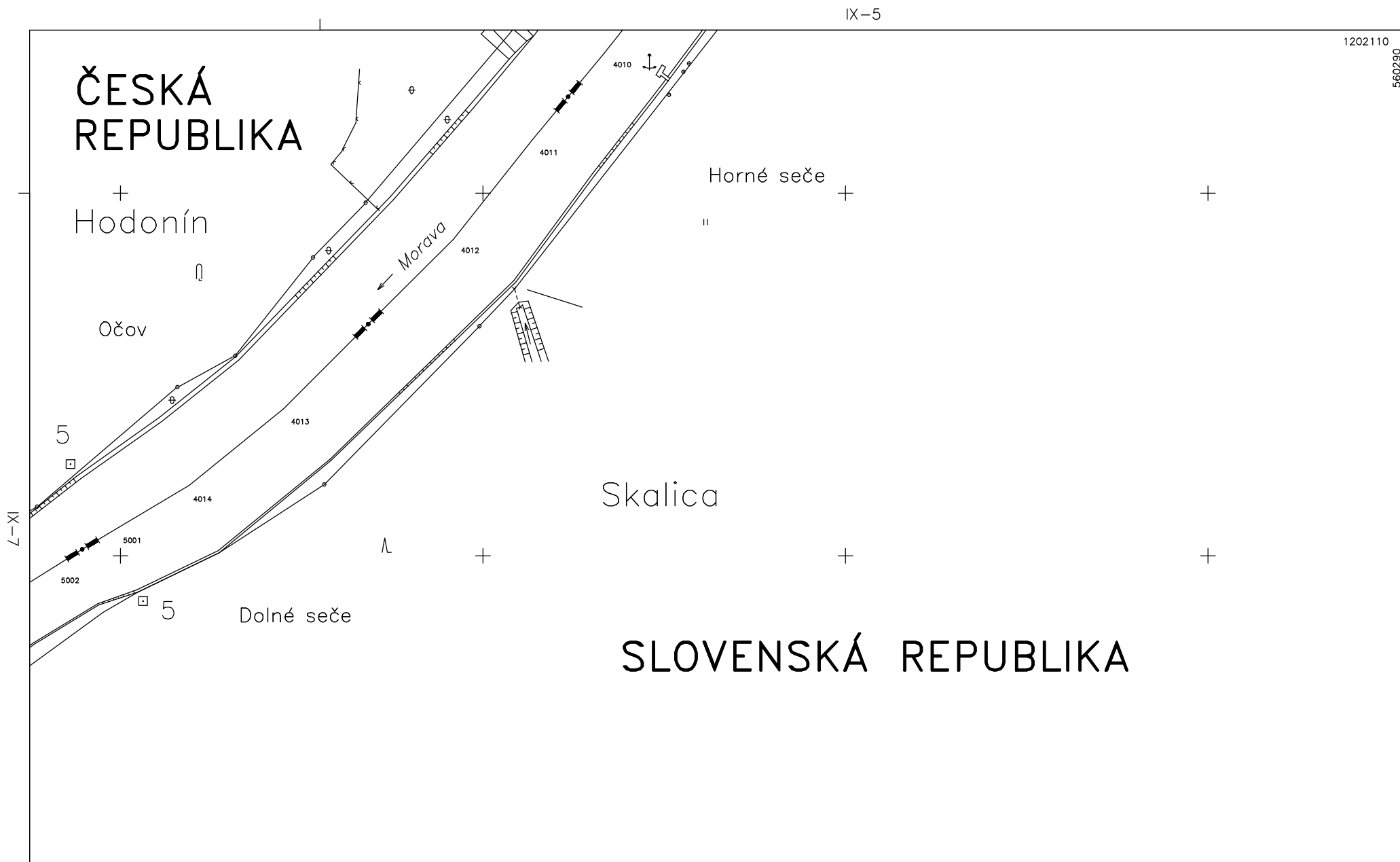
Rohatec

Horné seče
Skalica

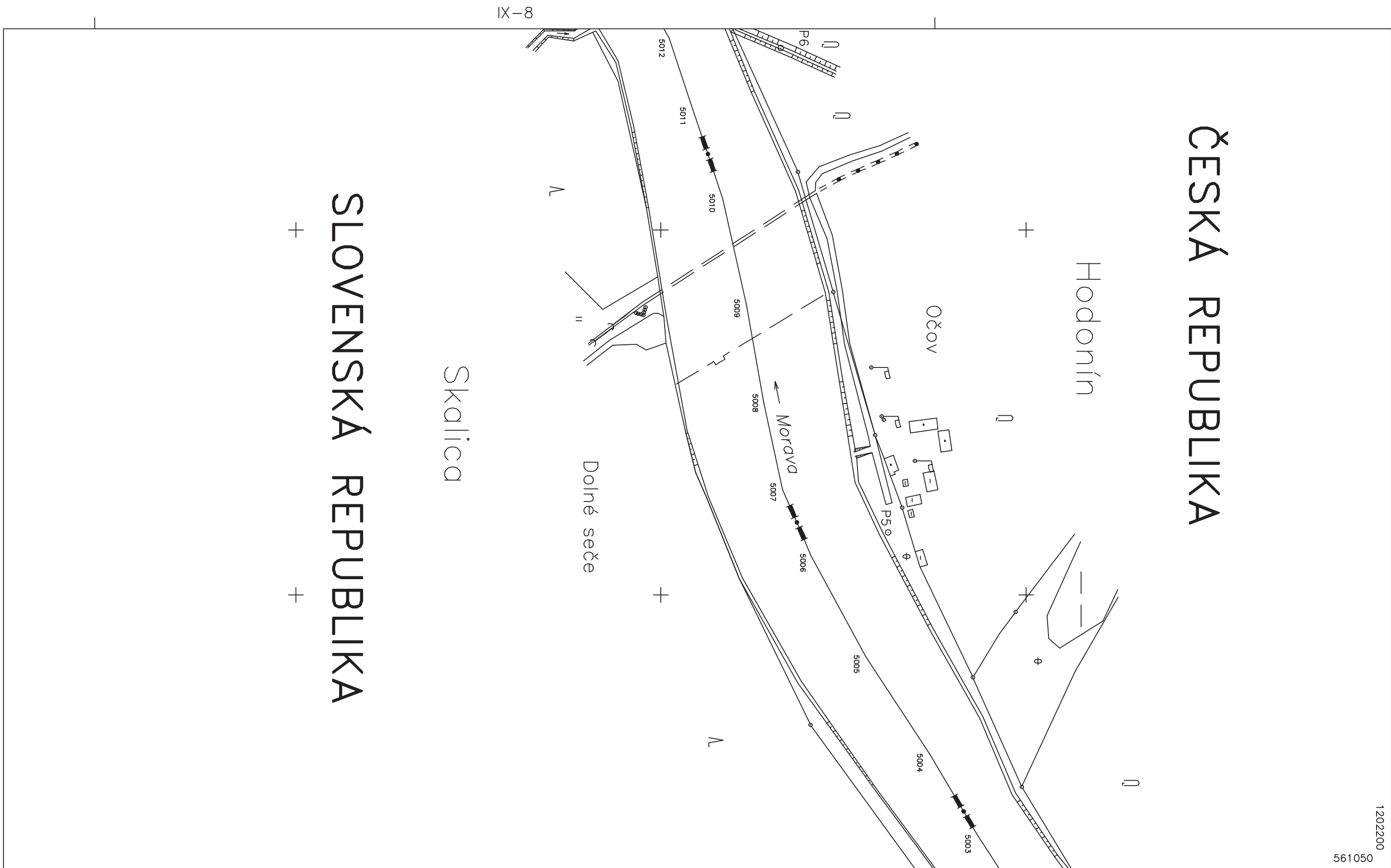
IX-6

1 : 2000

Hraničná mapa IX-6



Hraničná mapa IX-7



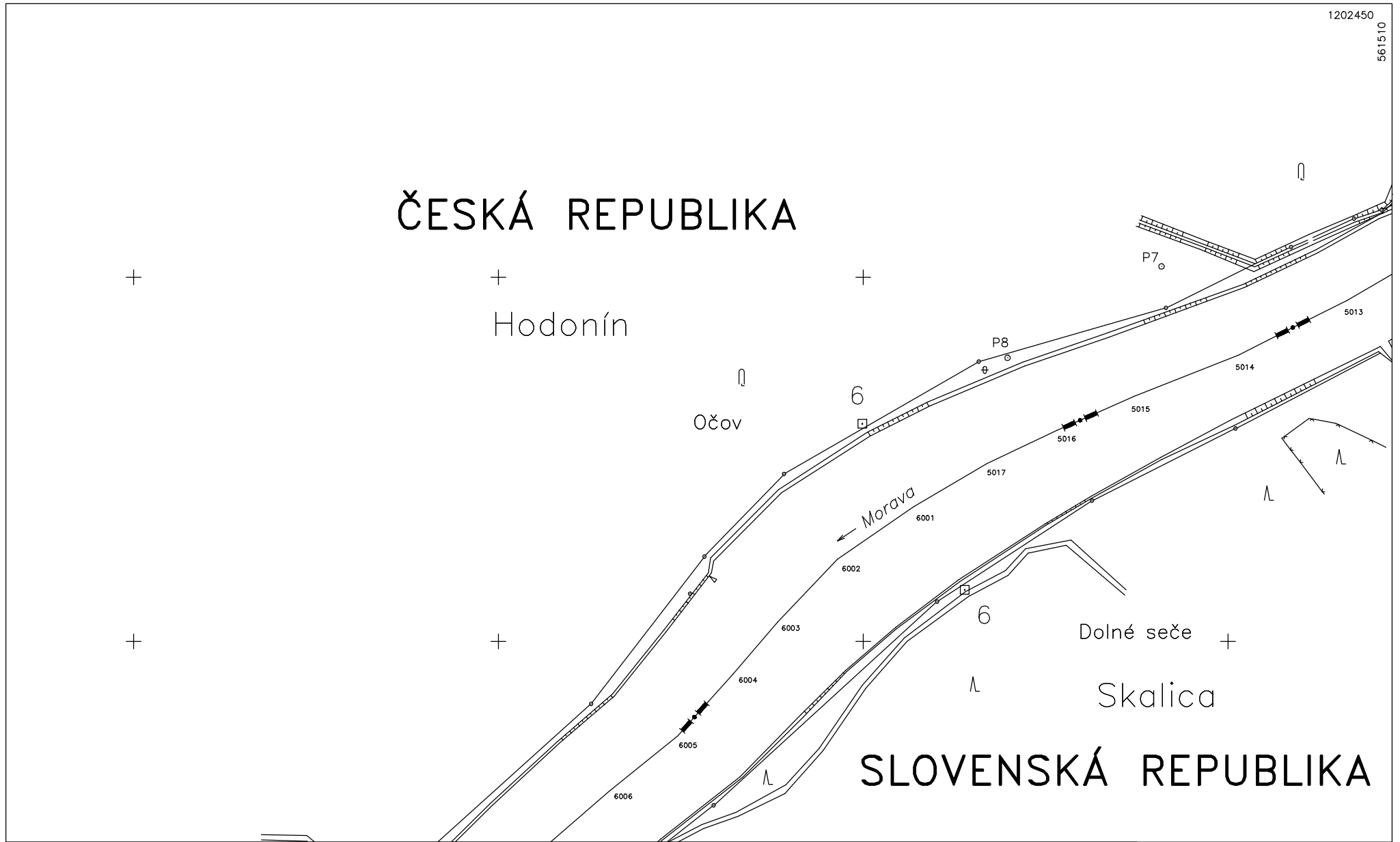
SLOVENSKÁ REPUBLIKA

ČESKÁ REPUBLIKA

1 : 2000

1202200
561050

Hraničná mapa IX-8



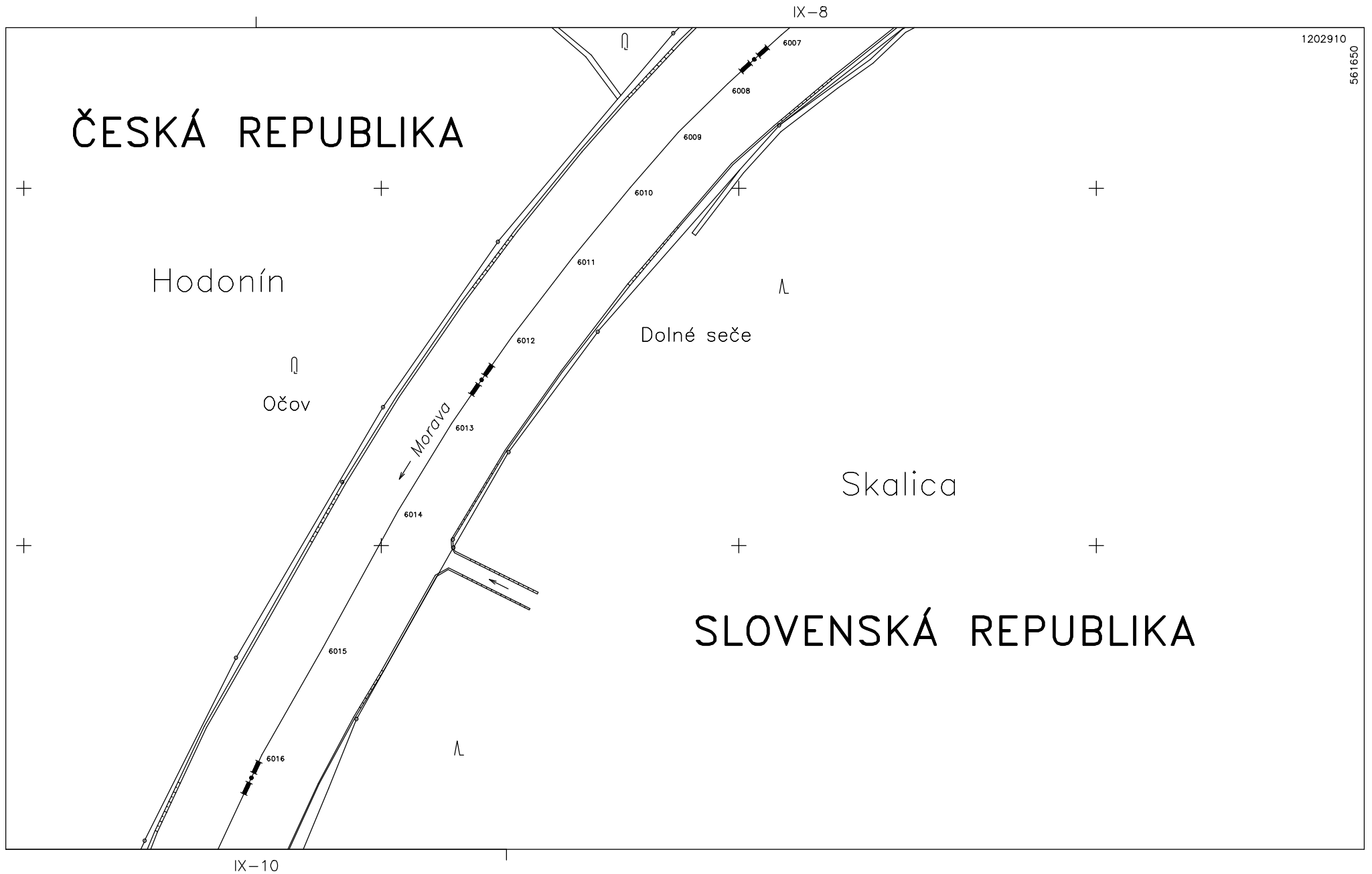
IX-9

1202450

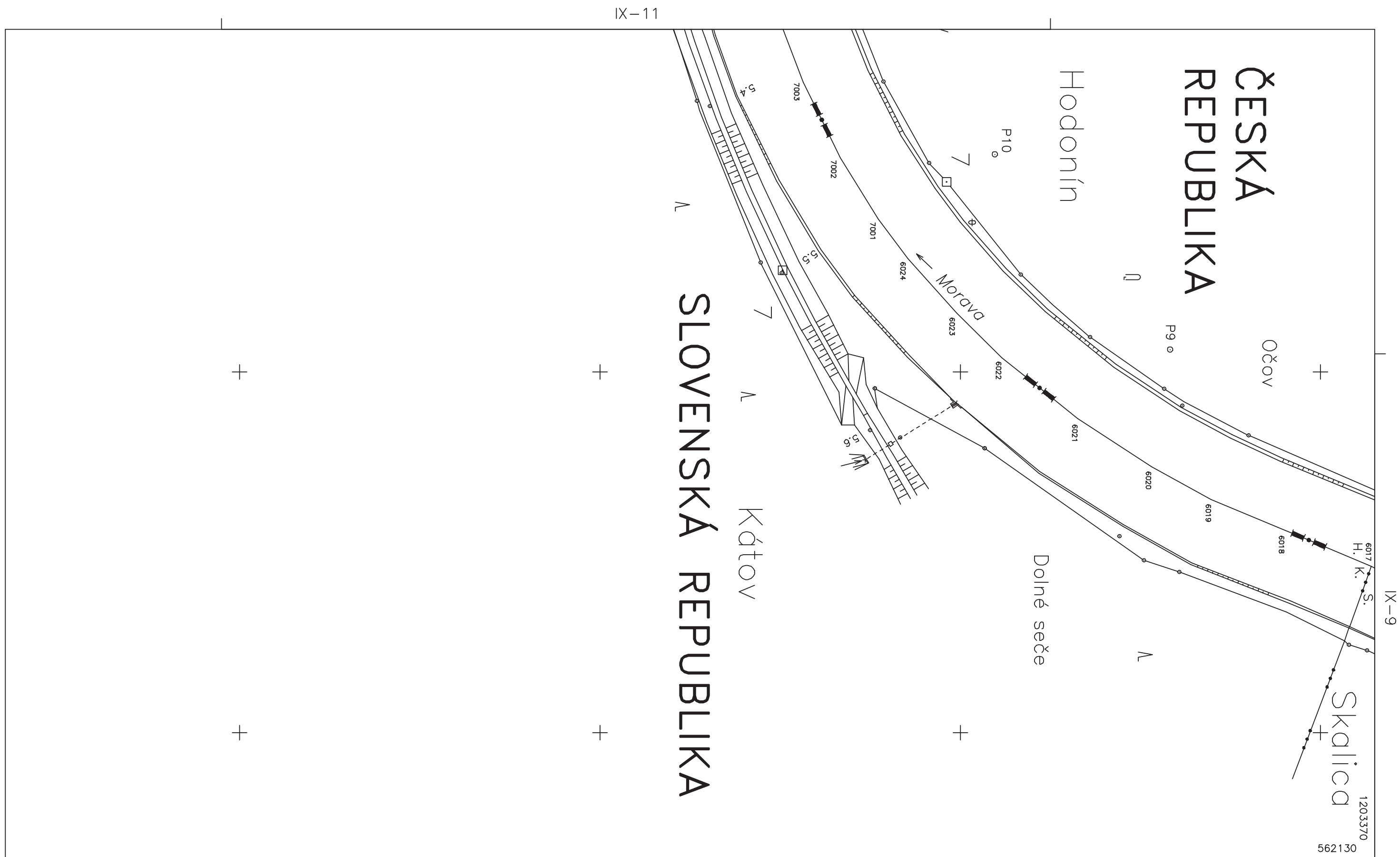
561510

IX-7

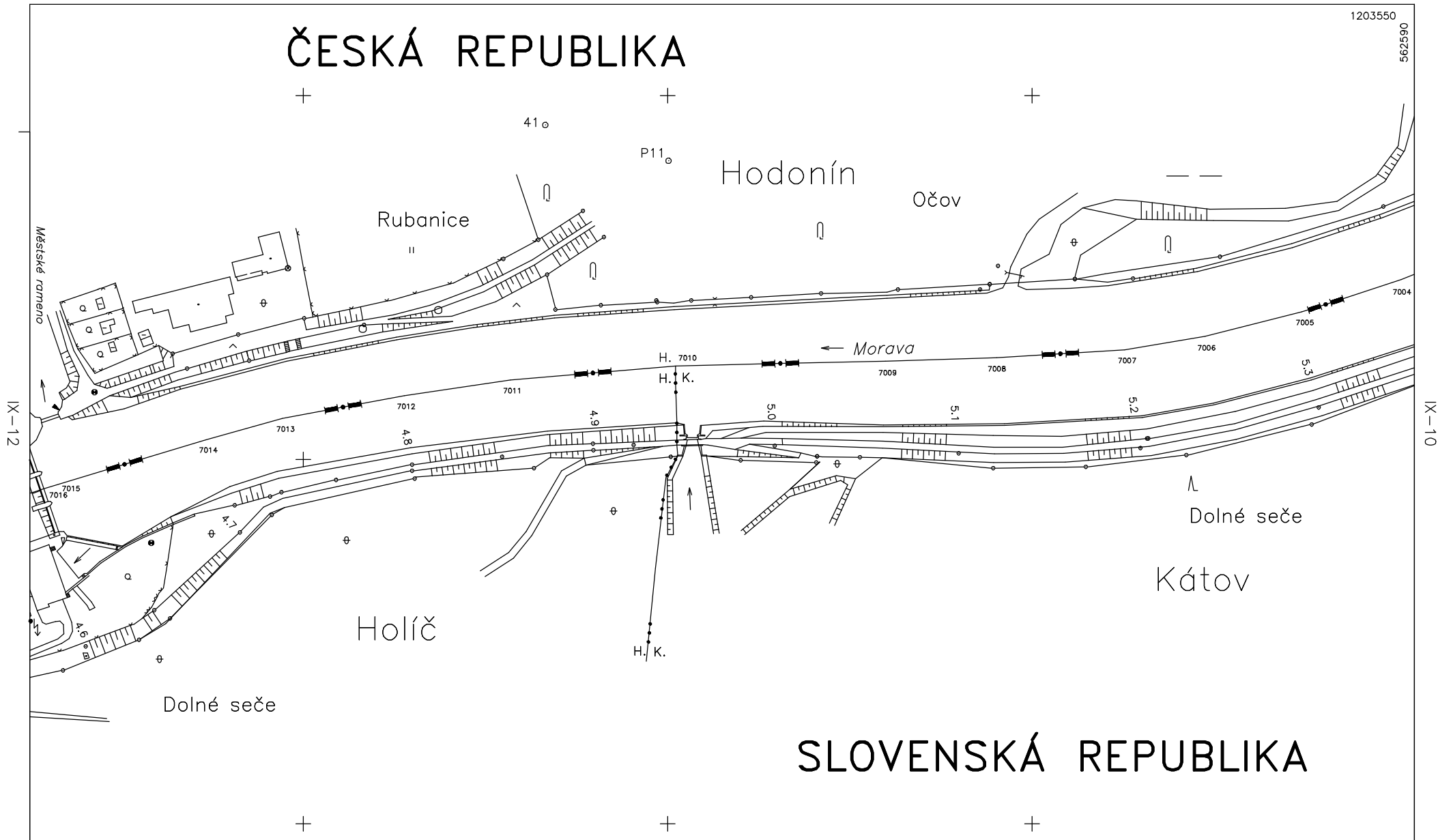
Hraničná mapa IX-9



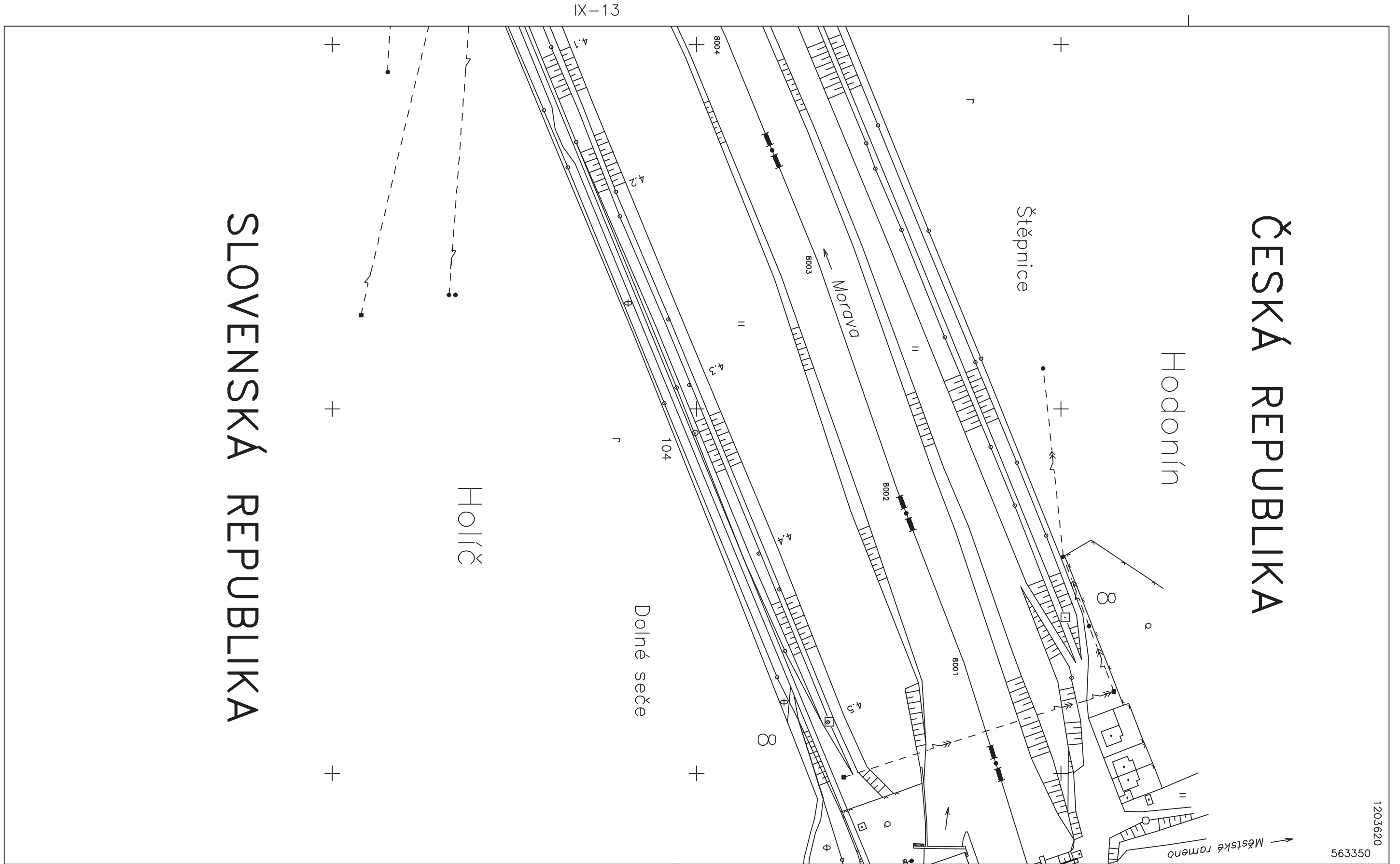
Hraničná mapa IX-10



Hraničná mapa IX-11



Hraničná mapa IX-12



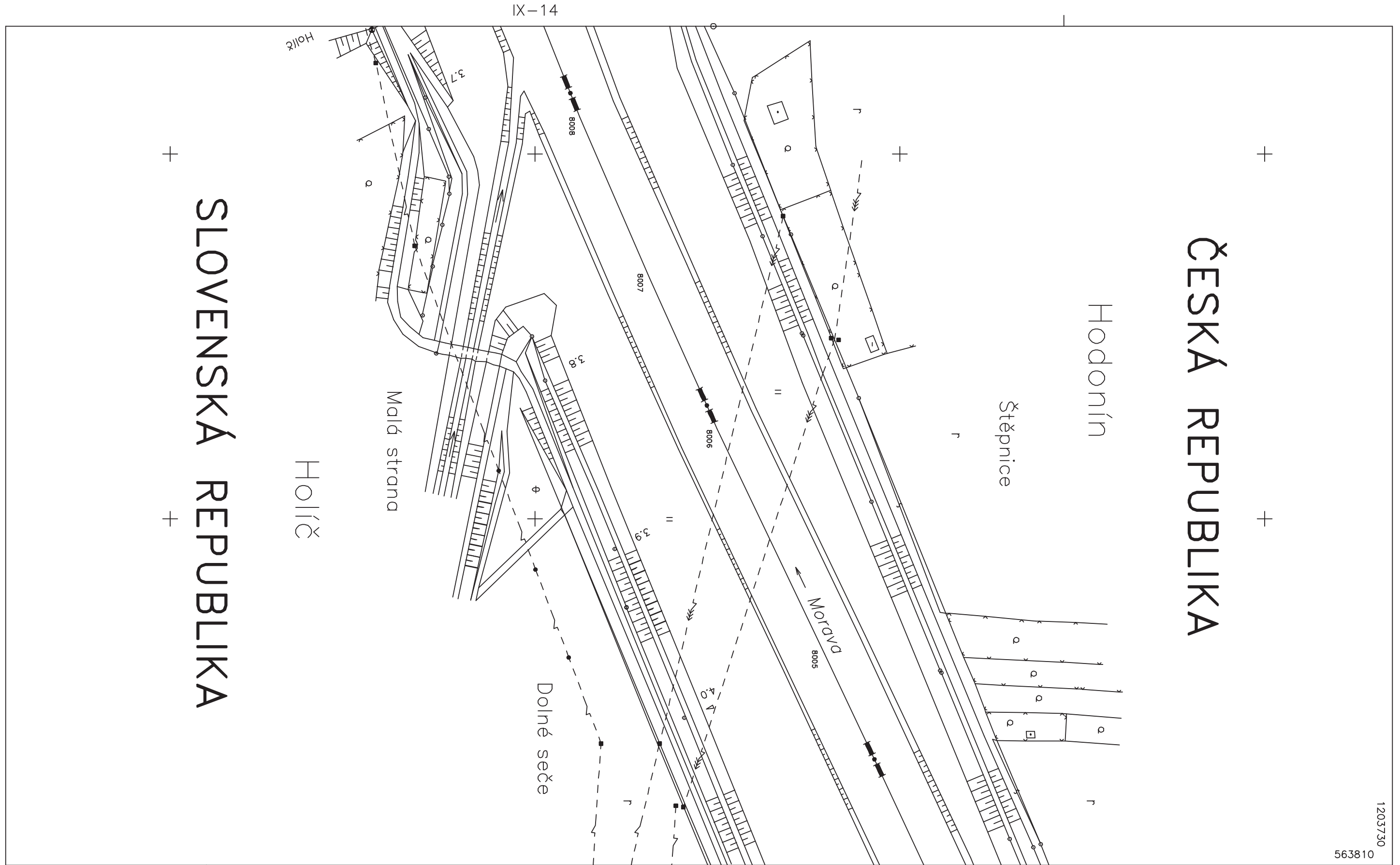
SLOVENSKÁ REPUBLIKA

ČESKÁ REPUBLIKA

1 : 2000

1203620
563350

Hraničná mapa IX-13



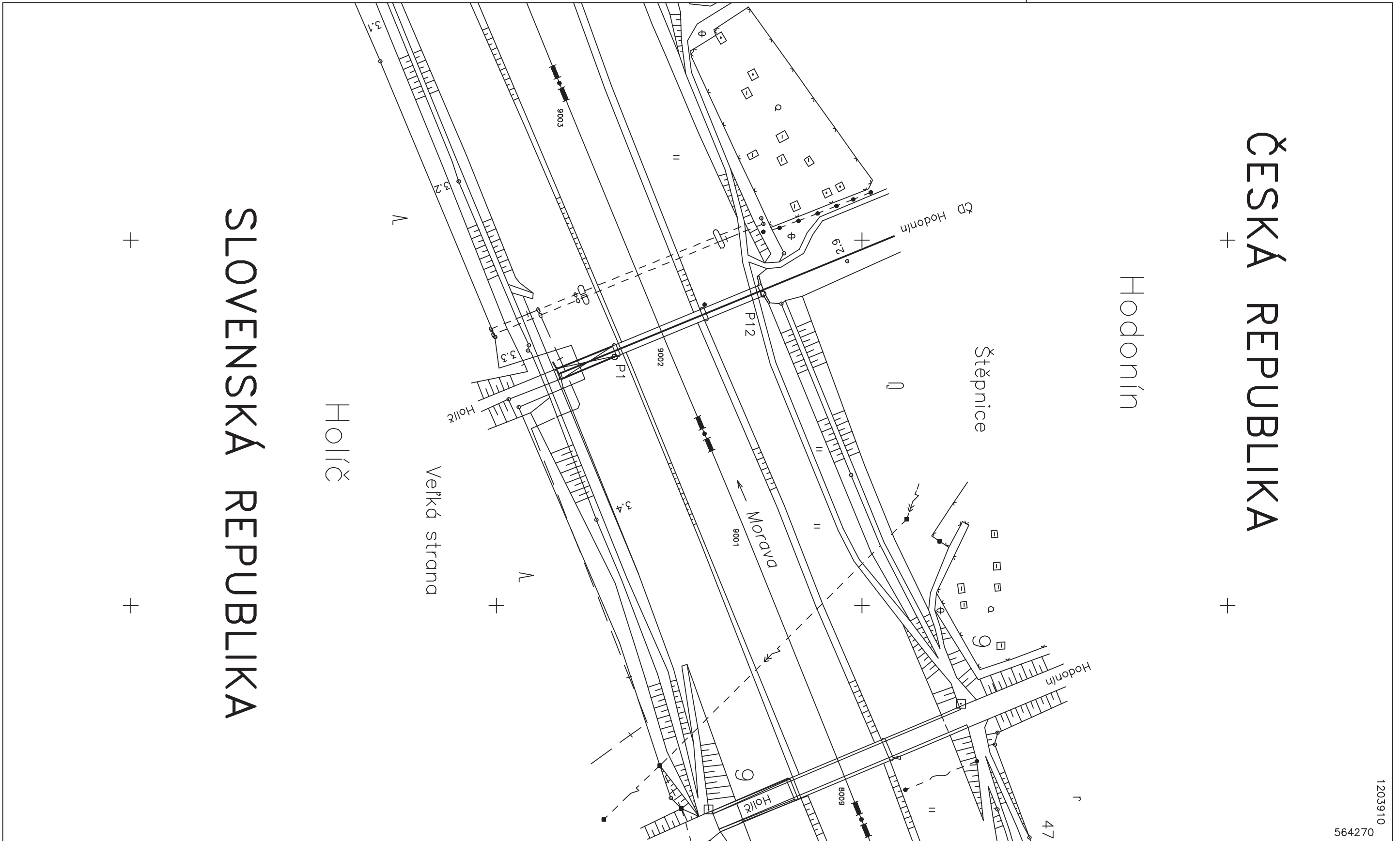
1 : 2000

563810

1203730

Hraničná mapa IX-14

IX-15



SLOVENSKÁ REPUBLIKA

ČESKÁ REPUBLIKA

Hodonín

Štěpnice

Morava

Veľká strana

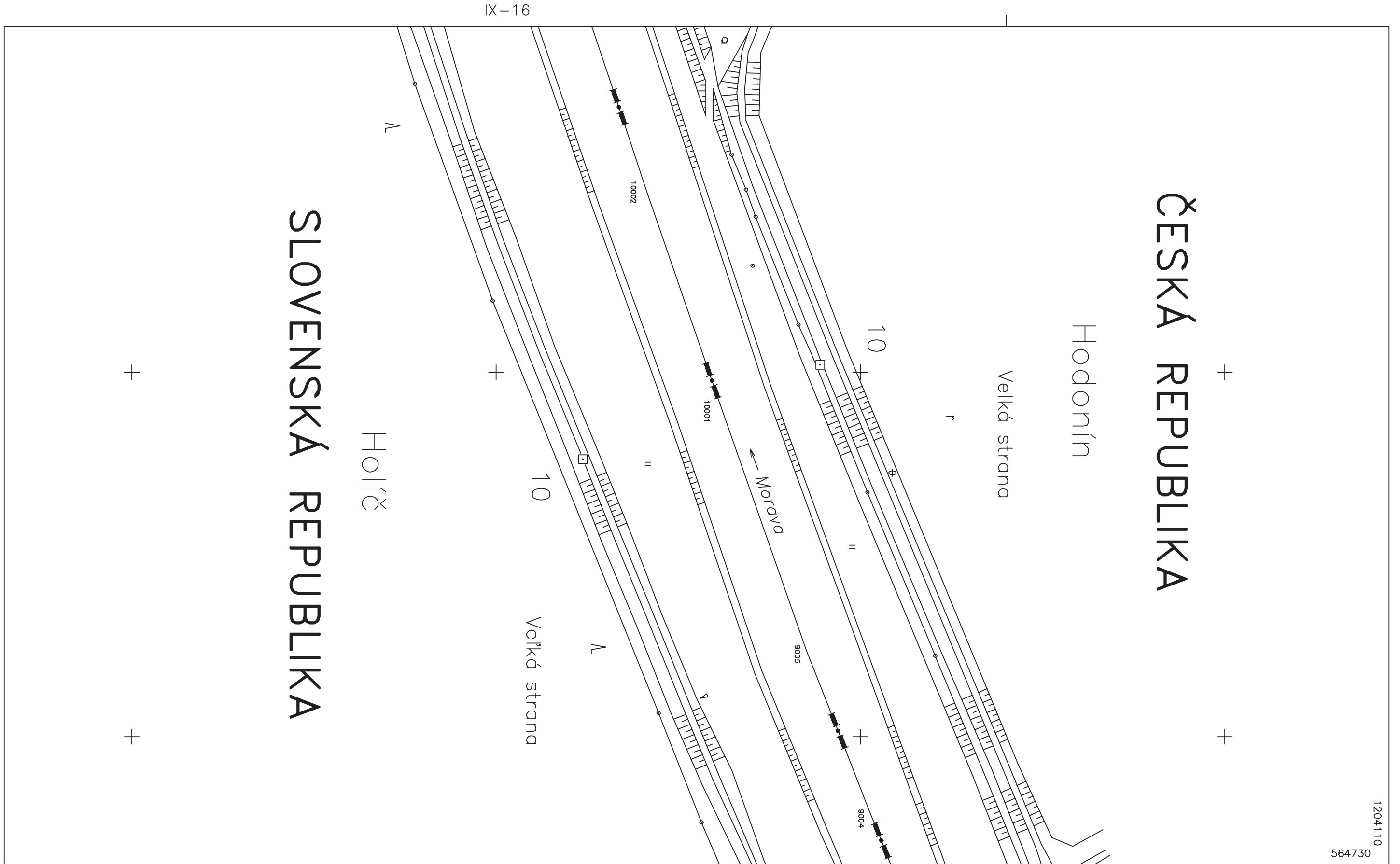
HOLIČ

1203910
564270

1 : 2000

IX-13

Hraničná mapa IX-15

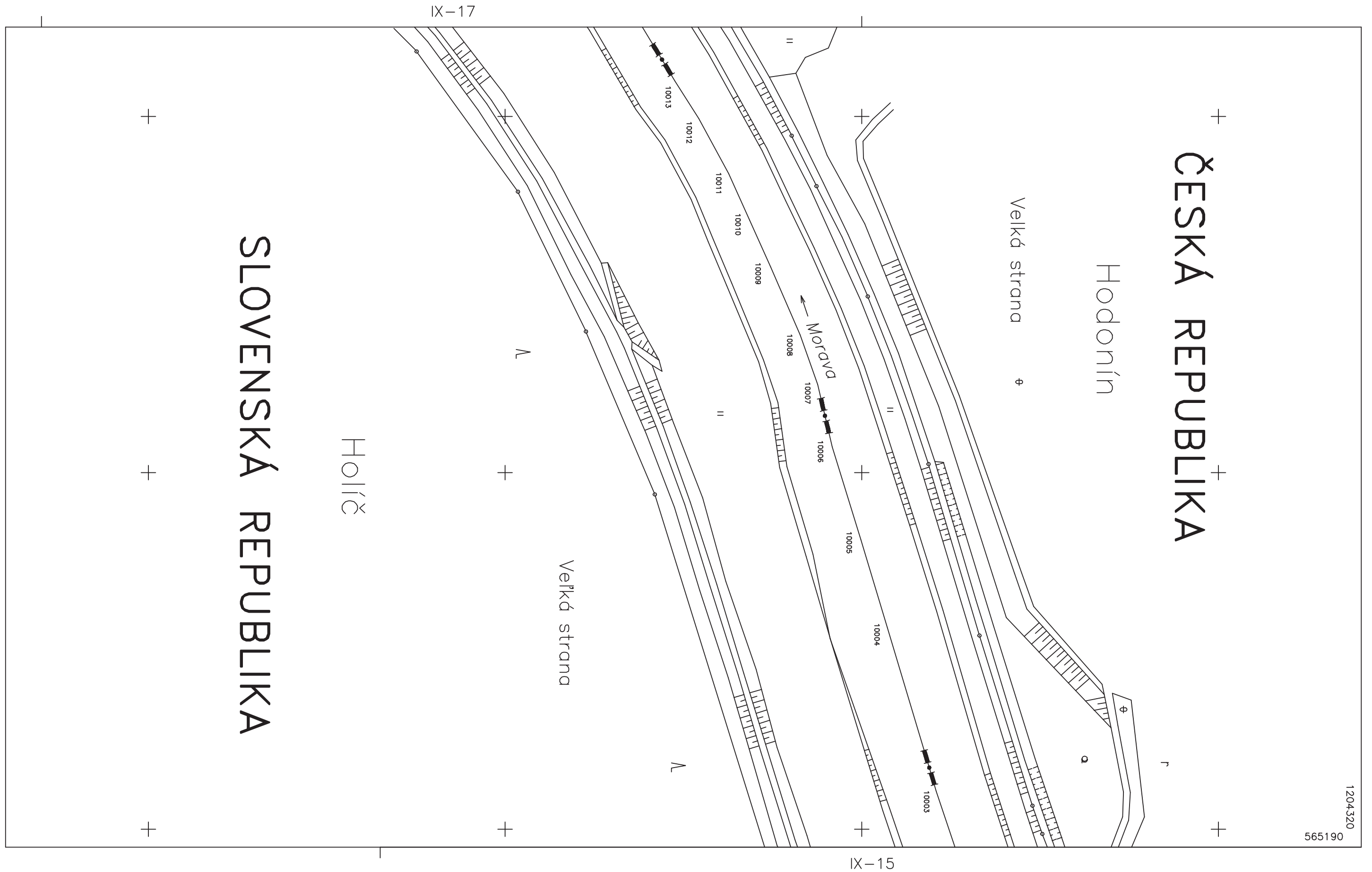


1204110

564730

1 : 2000

Hraničná mapa IX-16



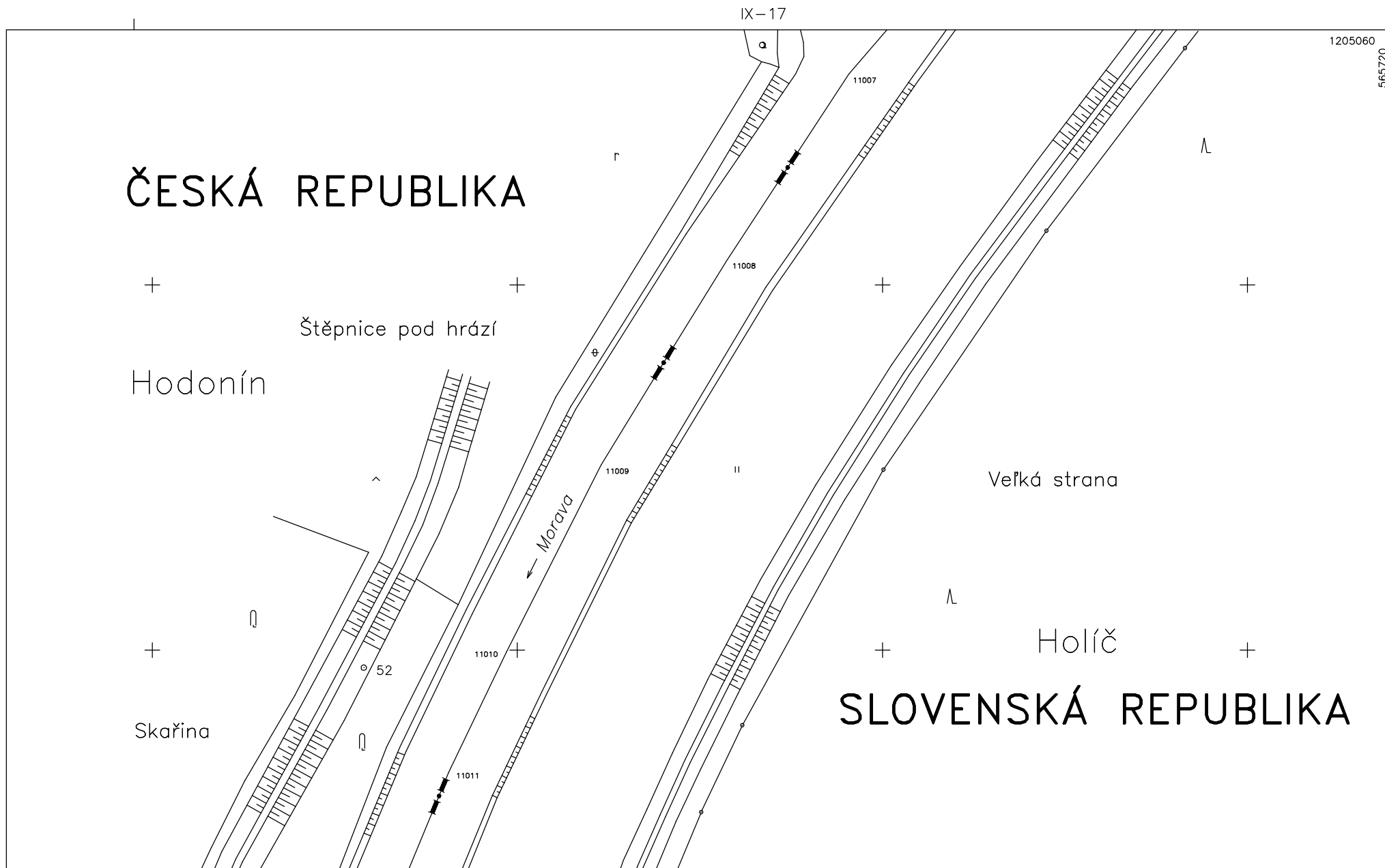
1204320
565190

1 : 2000

Hraničná mapa IX-17



Hraničná mapa IX-18



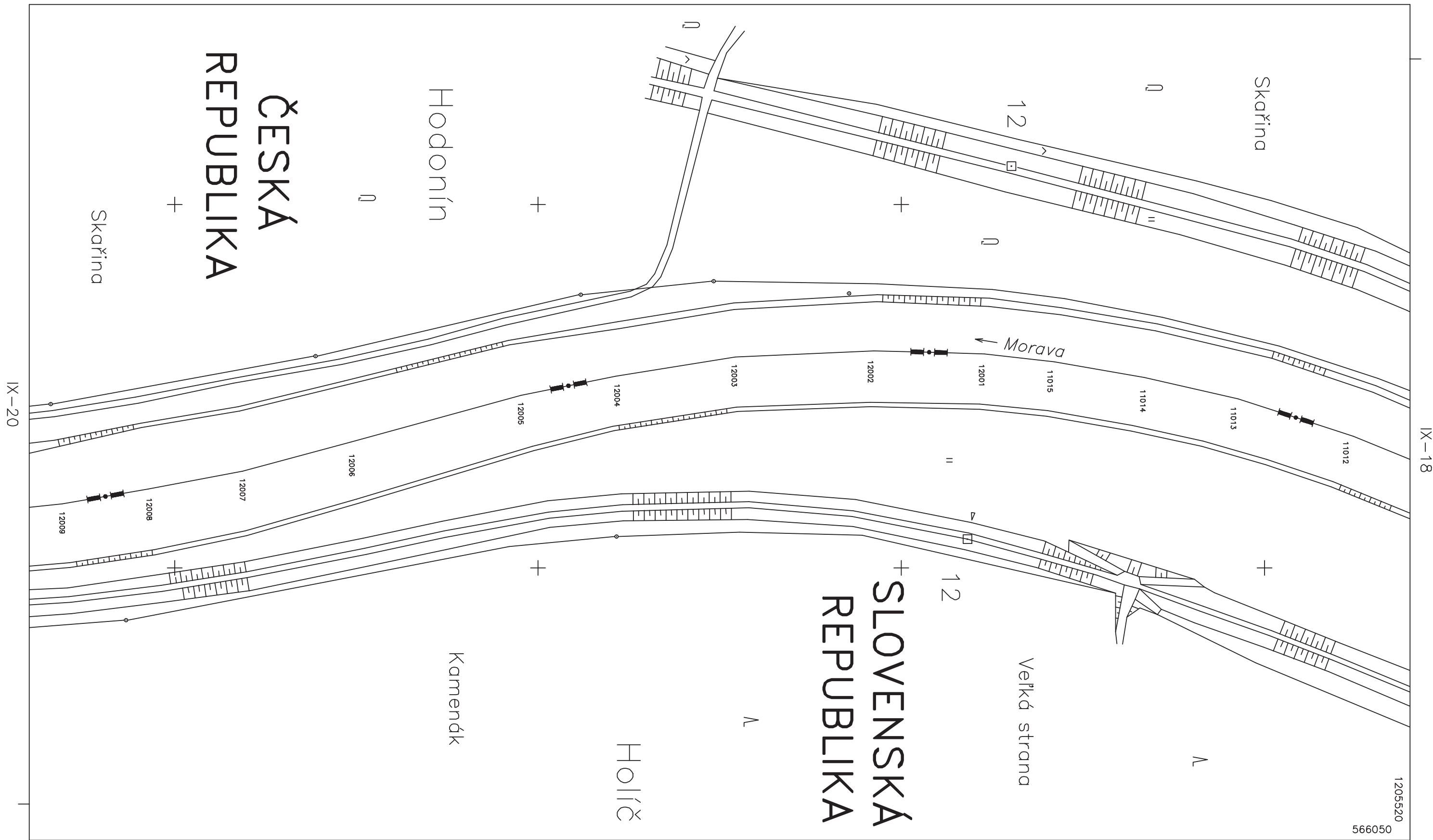
1205060

565720

IX-19

1 : 2000

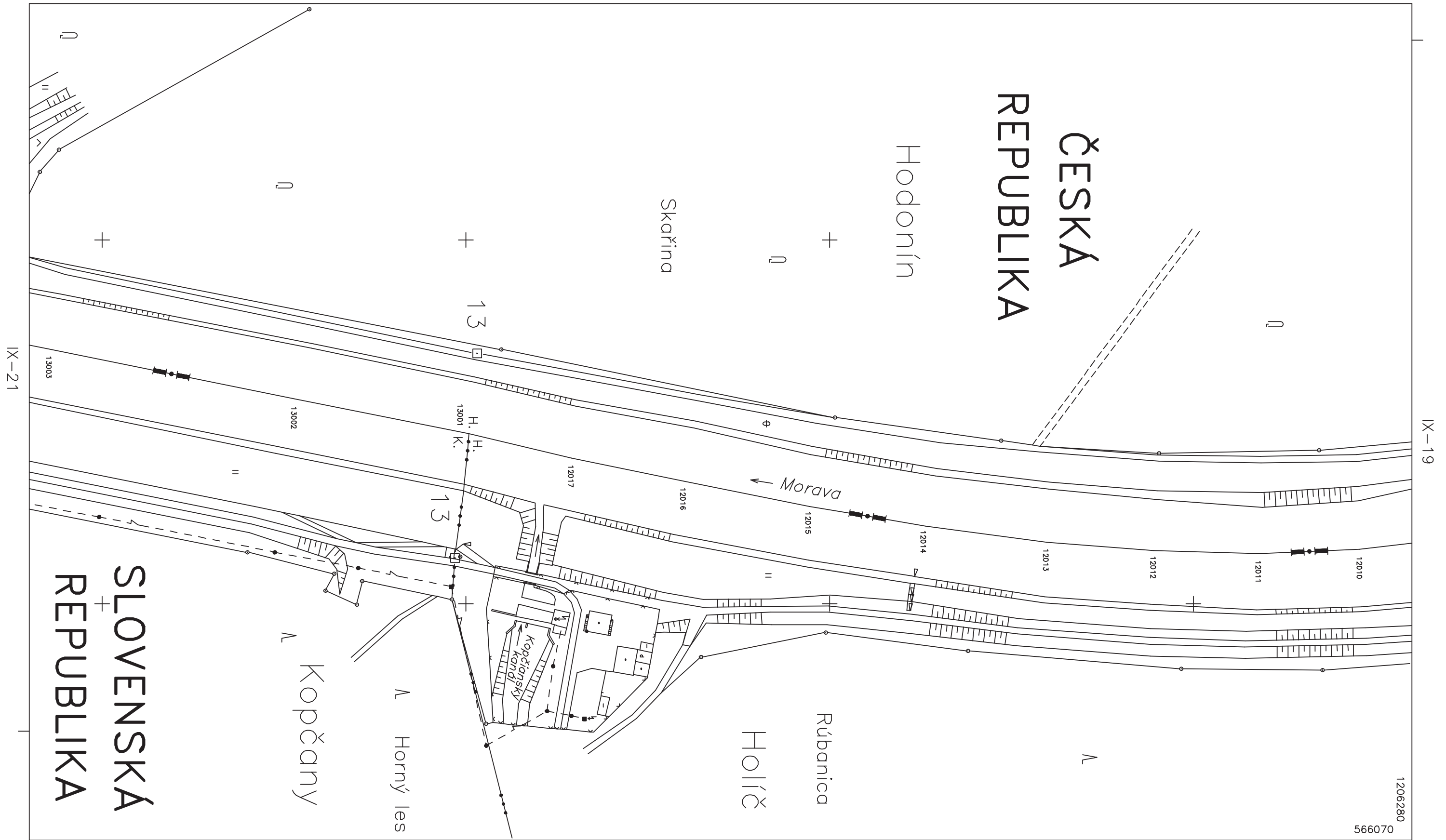
Hraničná mapa IX-19



1 : 2000

566050

Hraničná mapa IX-20



1 : 2000

Hraničná mapa IX-21



1207040

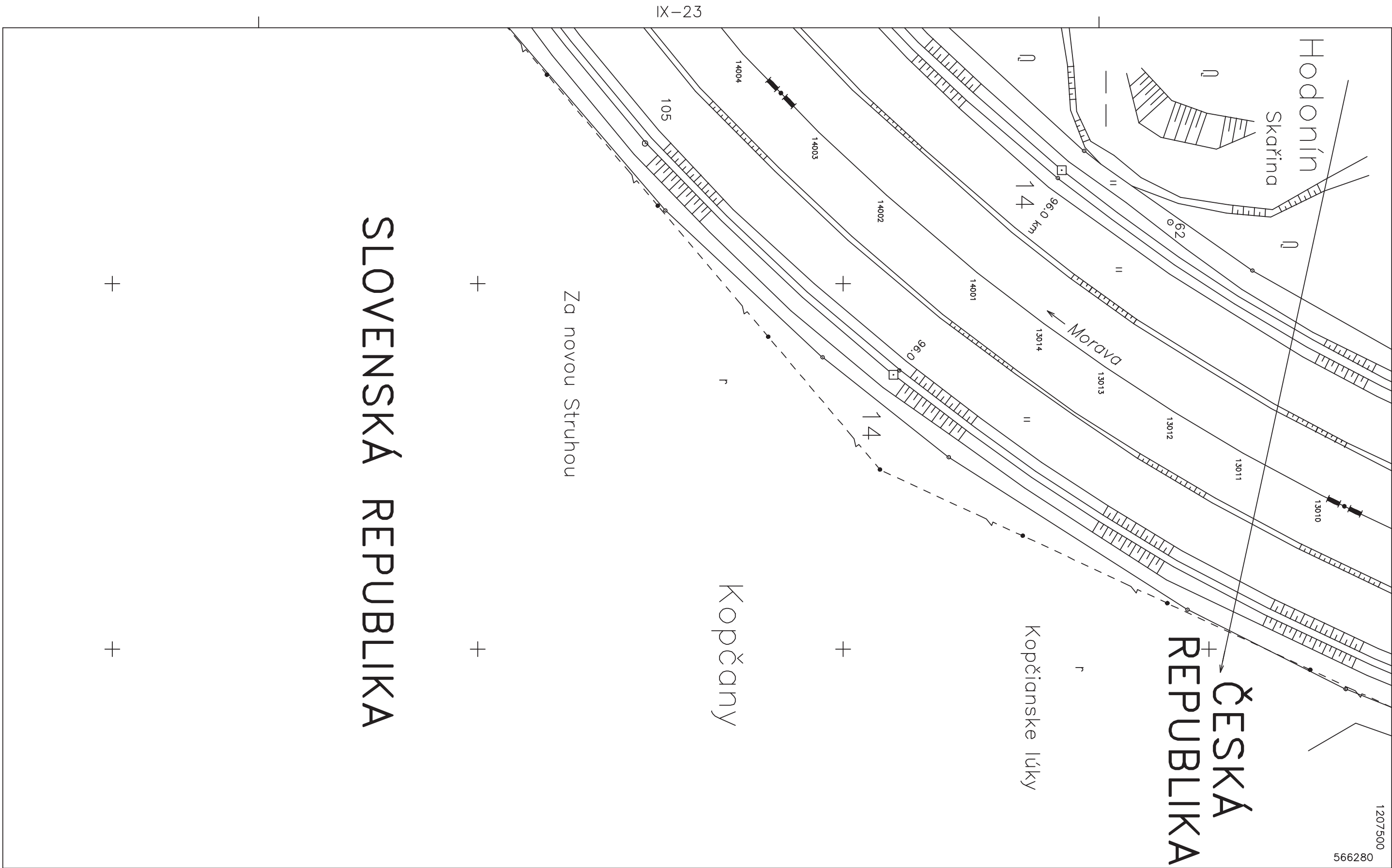
566130

IX-20

IX-22

1 : 2000

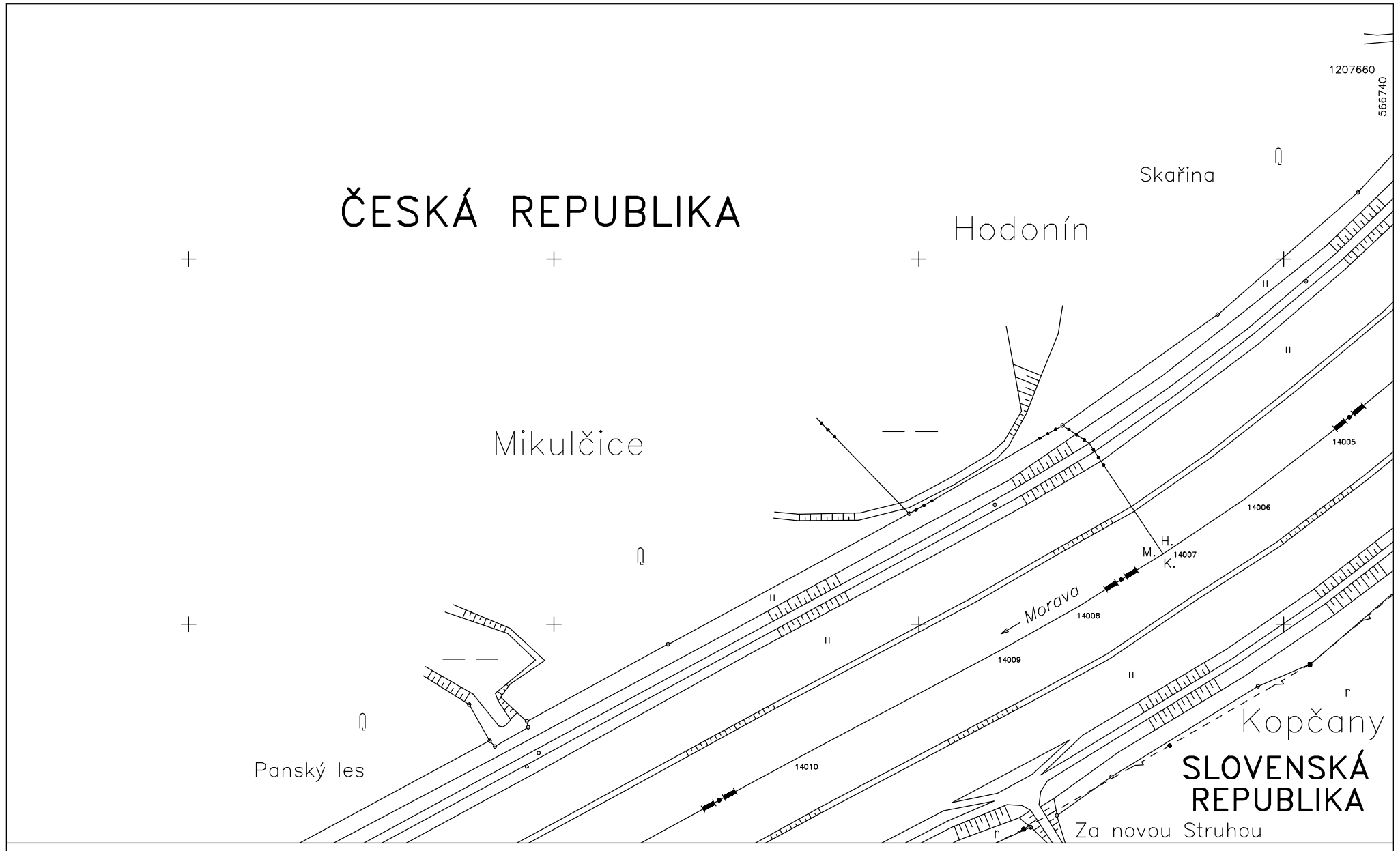
Hraničná mapa IX-22



SLOVENSKÁ REPUBLIKA

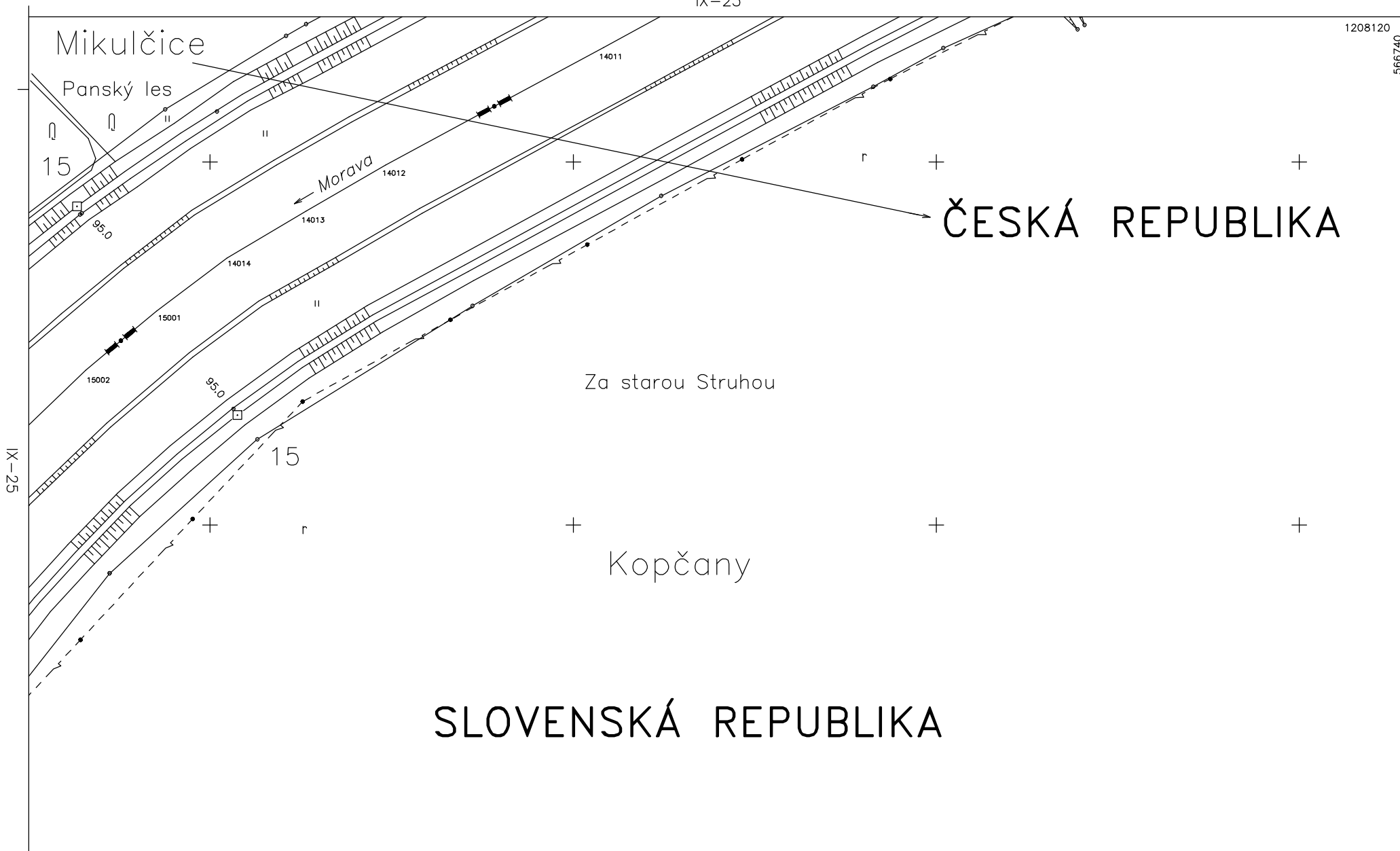
ČESKÁ REPUBLIKA

Hraničná mapa IX-23



Hraničná mapa IX-24

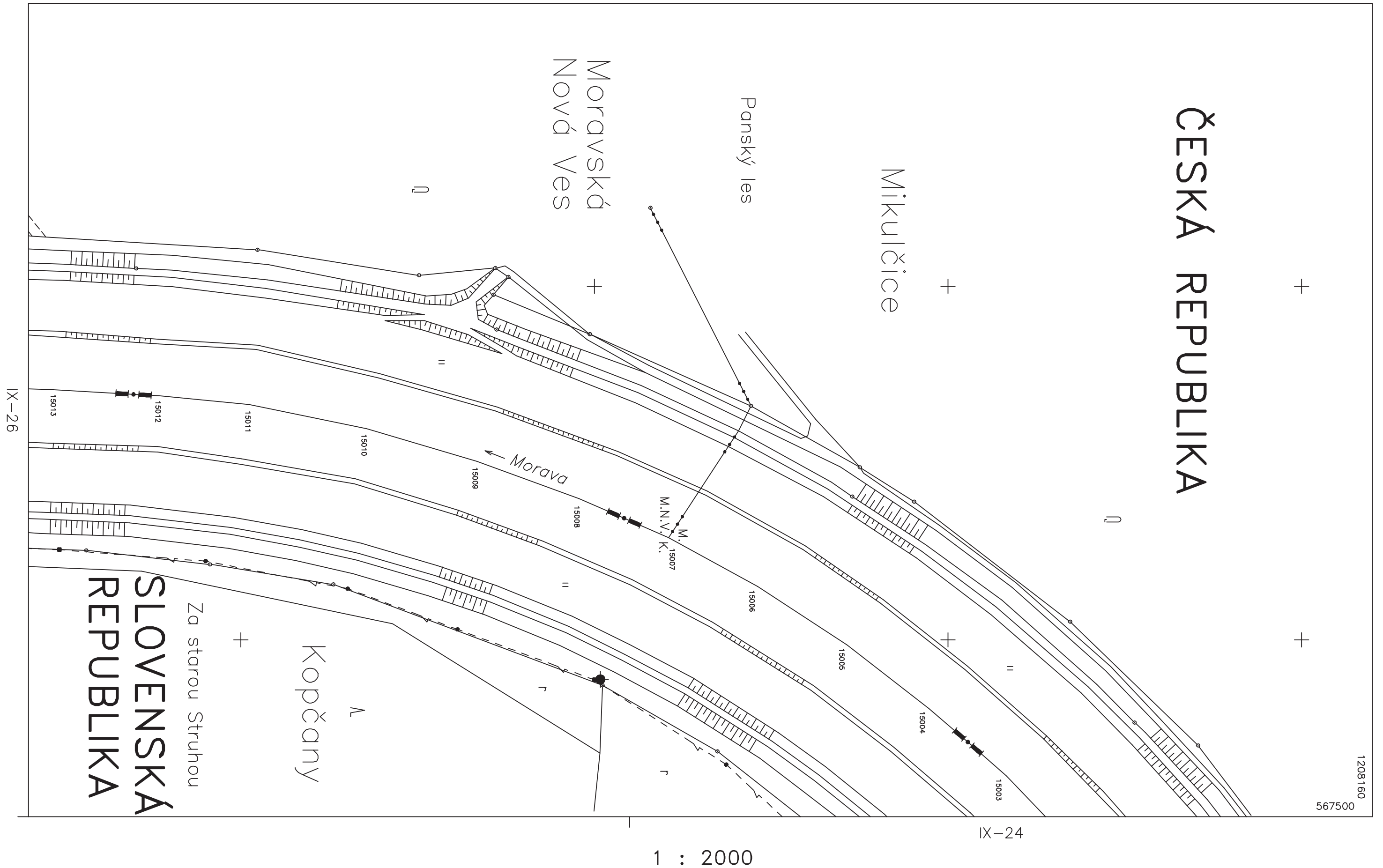
IX-23



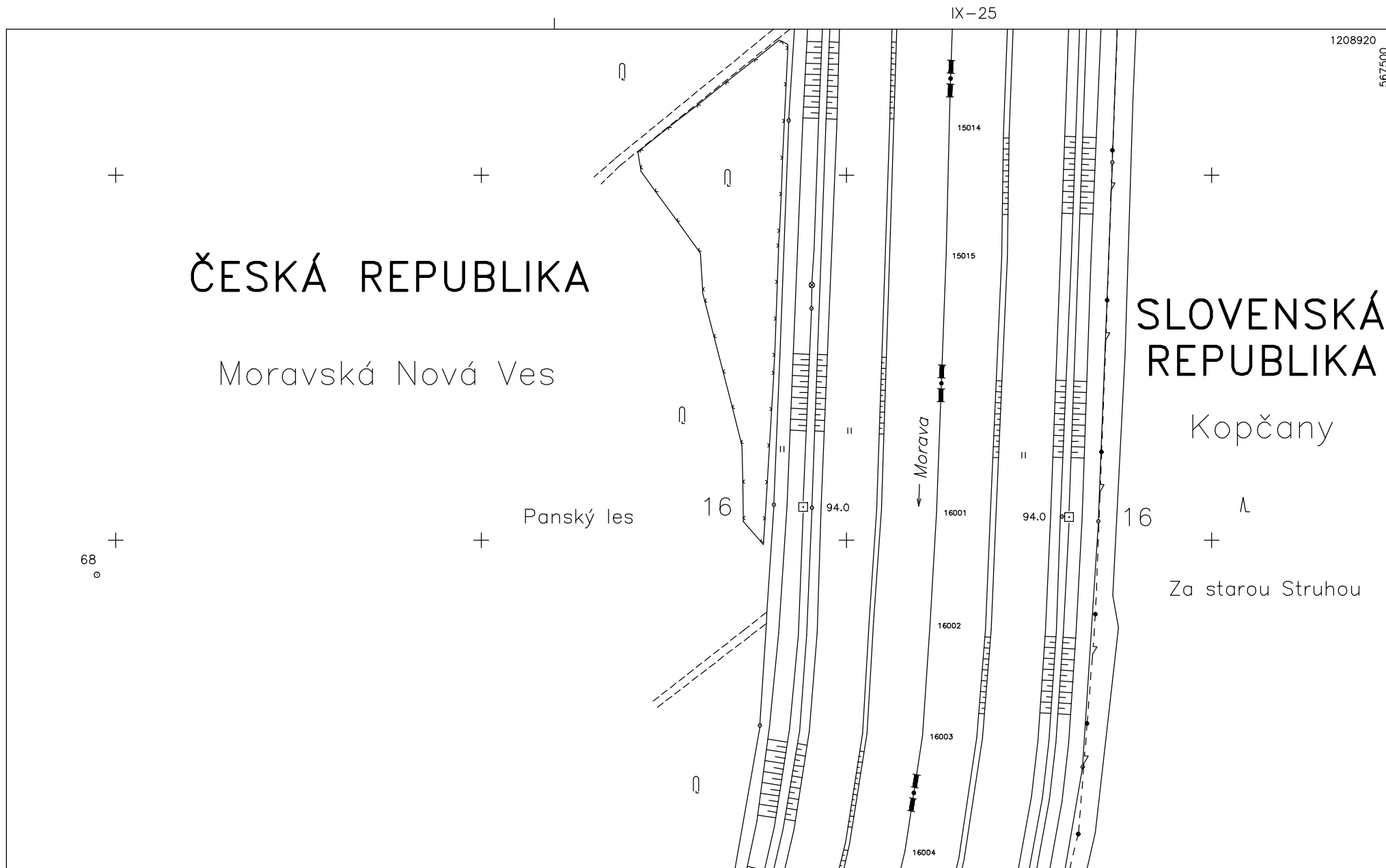
ČESKÁ REPUBLIKA

SLOVENSKÁ REPUBLIKA

Hraničná mapa IX-25



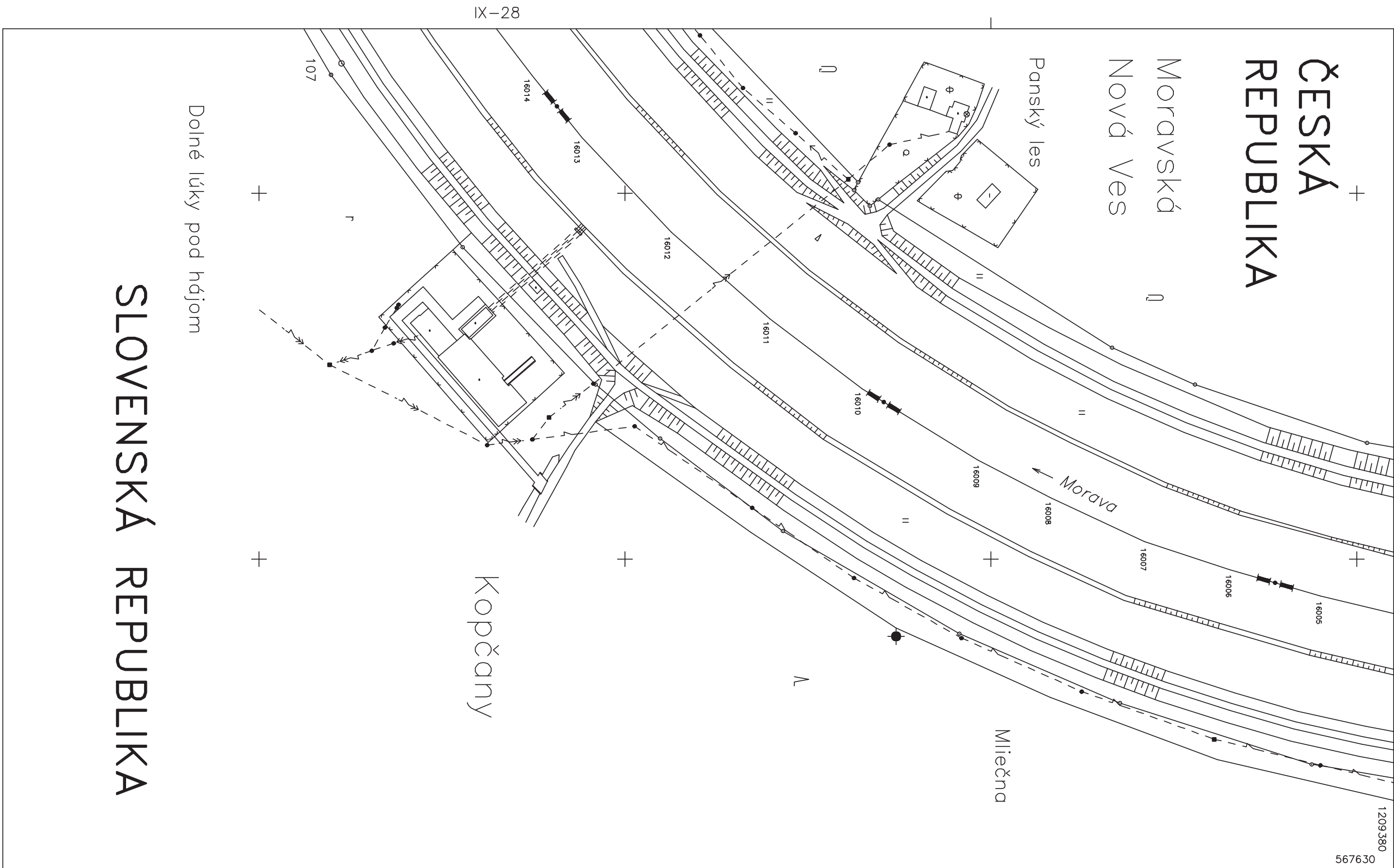
Hraničná mapa IX-26



IX-27

1 : 2000

Hraničná mapa IX-27



SLOVENSKÁ REPUBLIKA

ČESKÁ
REPUBLIKA

Moravská
Nová Ves

Panský les

Morava

Mliečna

Kopčany

Dolné lúky pod hájom

1 : 2000

567630

1209380

IX-28

IX-26

107

16014

16013

16012

16011

16010

16009

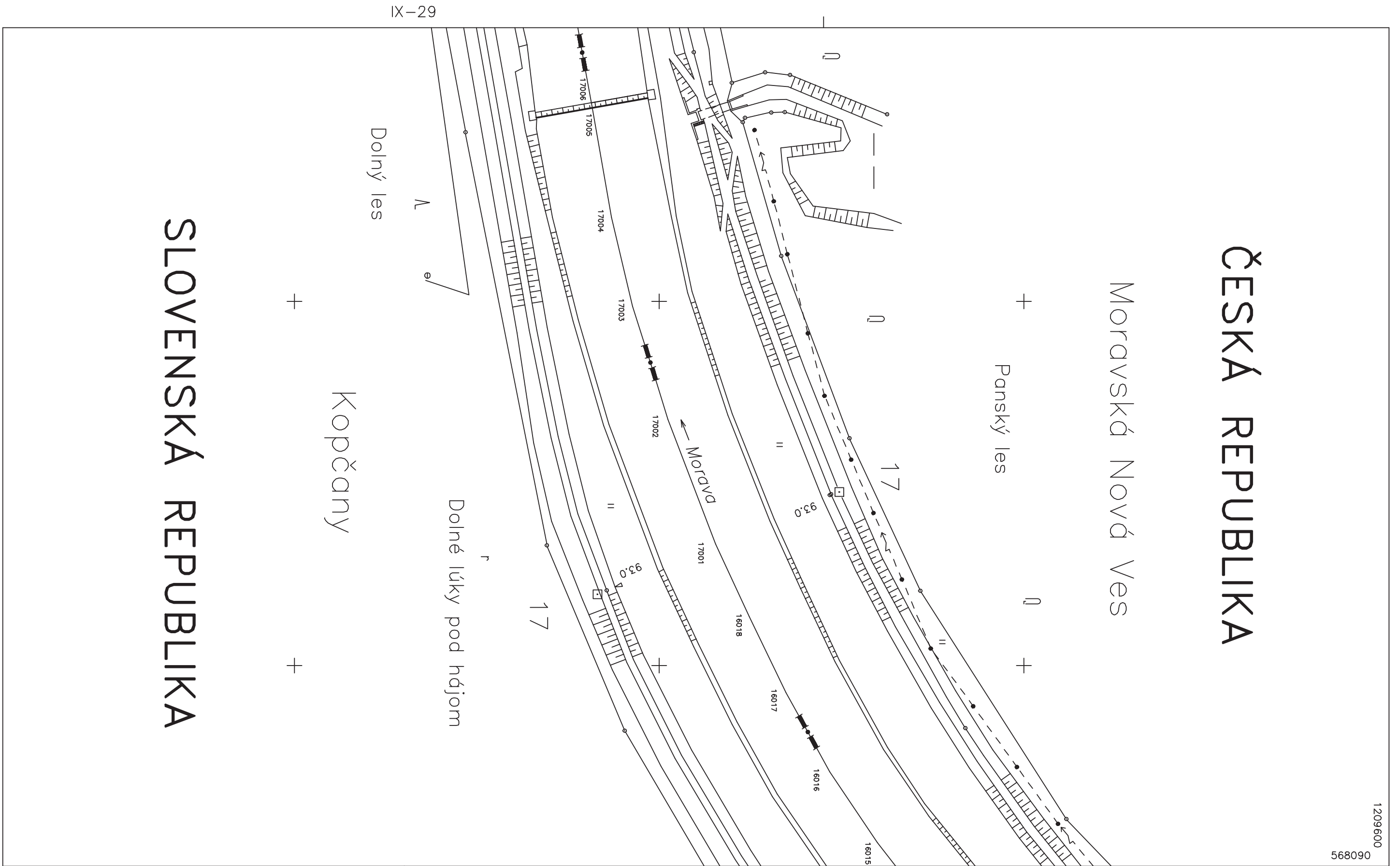
16008

16007

16006

16005

Hraničná mapa IX-28



1209600

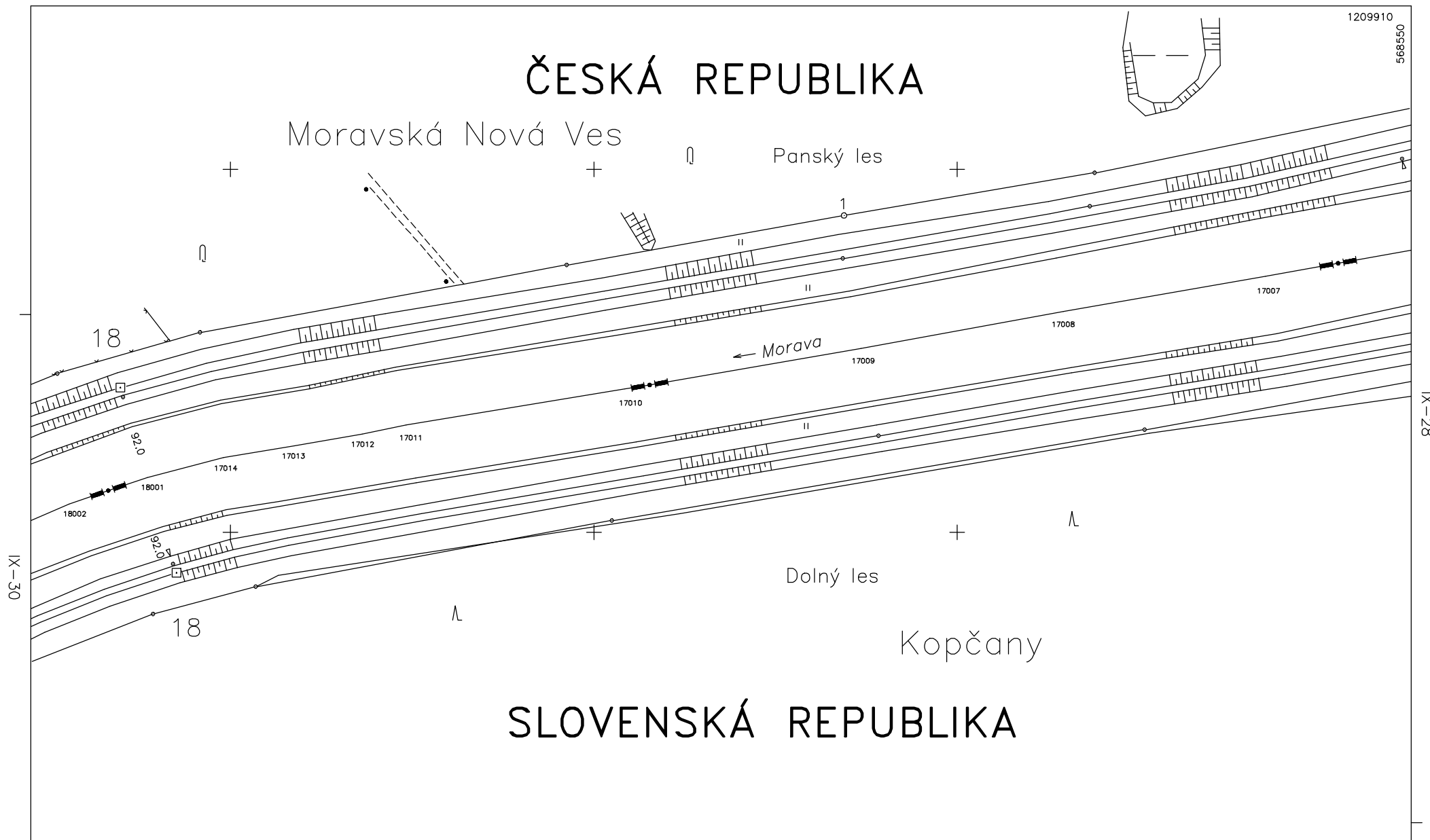
568090

1 : 2000

IX-27

IX-29

Hraničná mapa IX-29



Hraničná mapa IX-30



ČESKÁ REPUBLIKA

Moravská Nová Ves

Panský les

Morava

Dolný les

Kopčany

SLOVENSKÁ
REPUBLIKA

IX-31

1 : 2000

IX-29

1210080

569310

18003

18004

18005

18006

18007

18008

18009

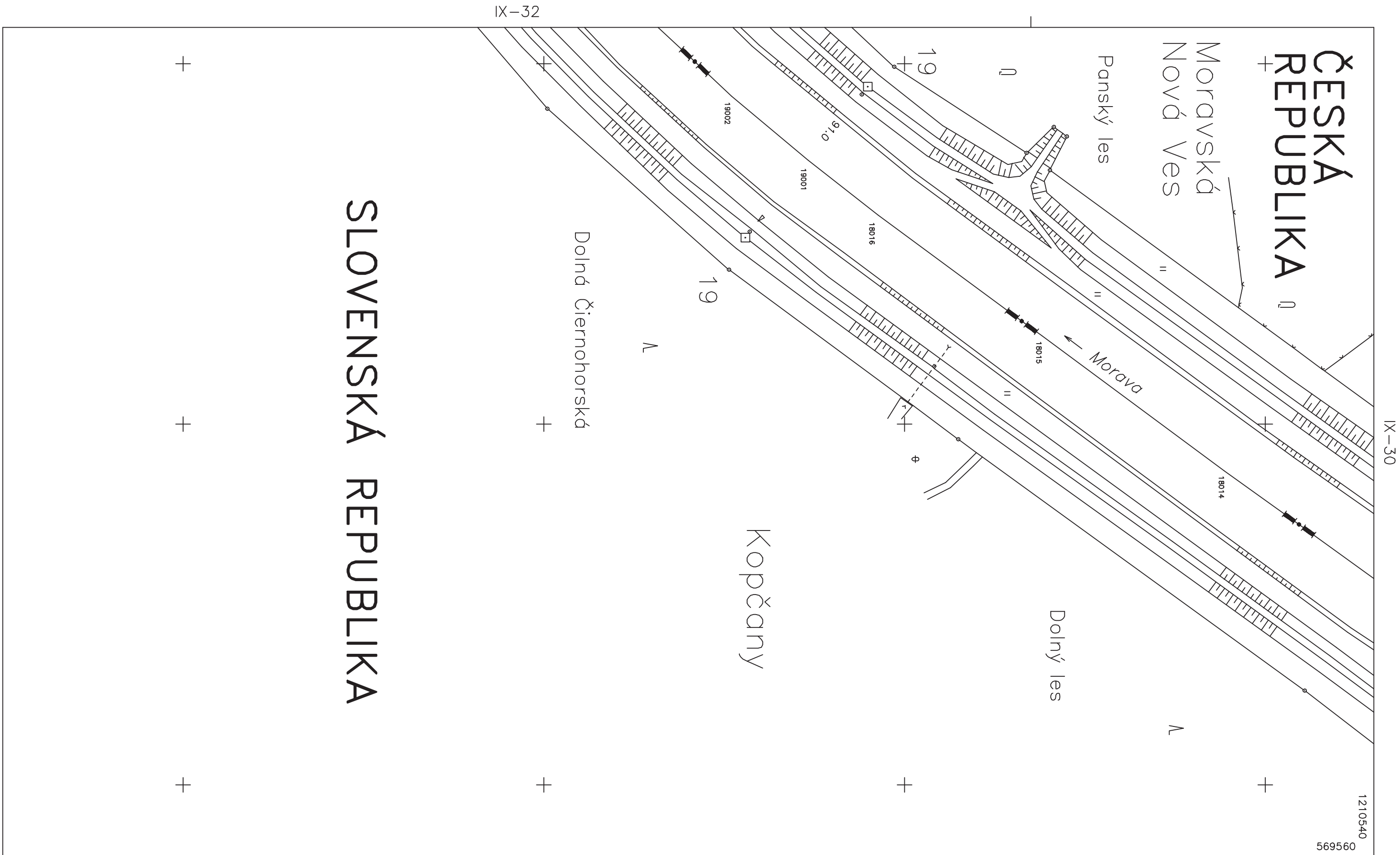
18010

18011

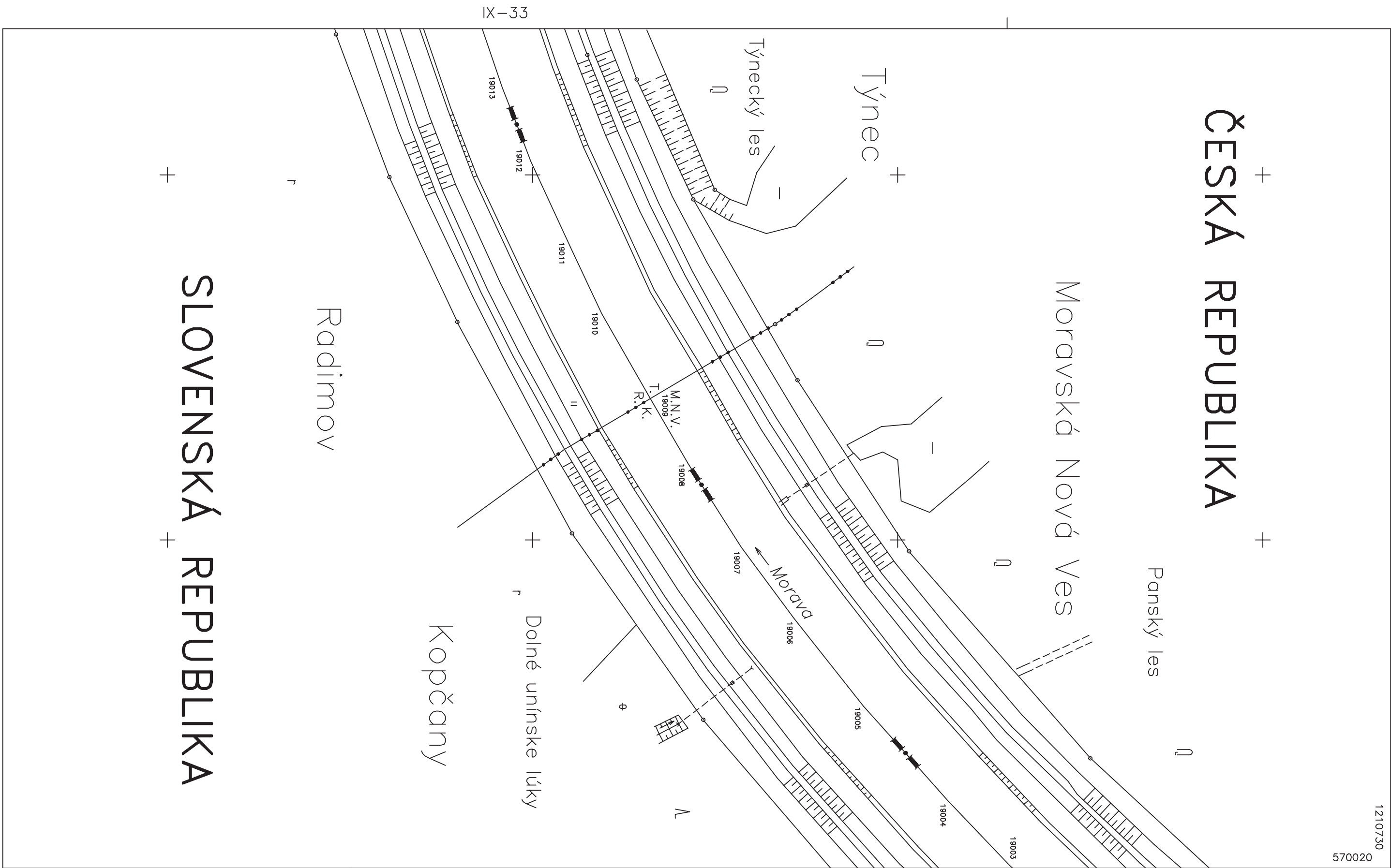
18012

18013

Hraničná mapa IX-31



Hraničná mapa IX-32



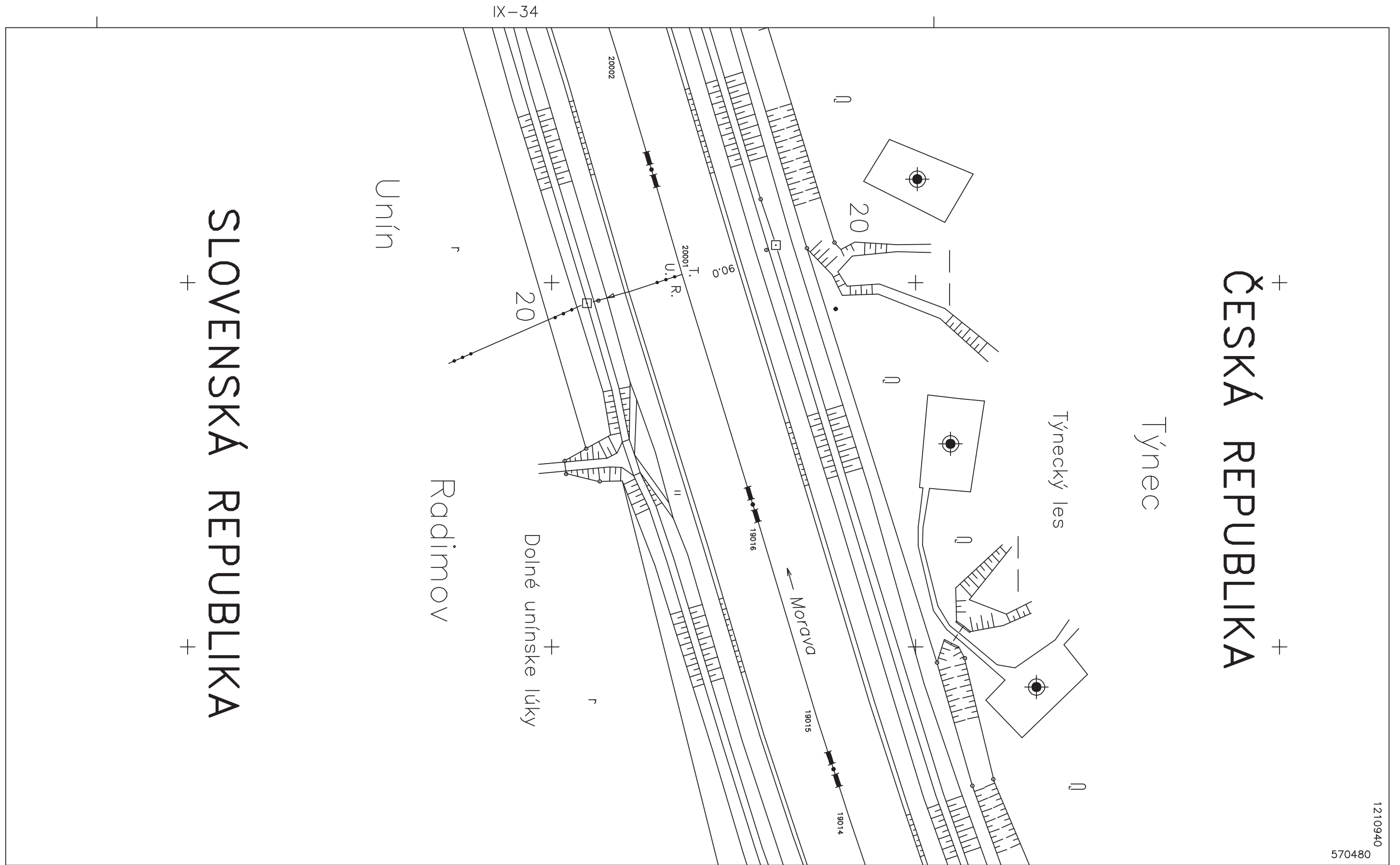
1210730
570020

1 : 2000

IX-33

IX-31

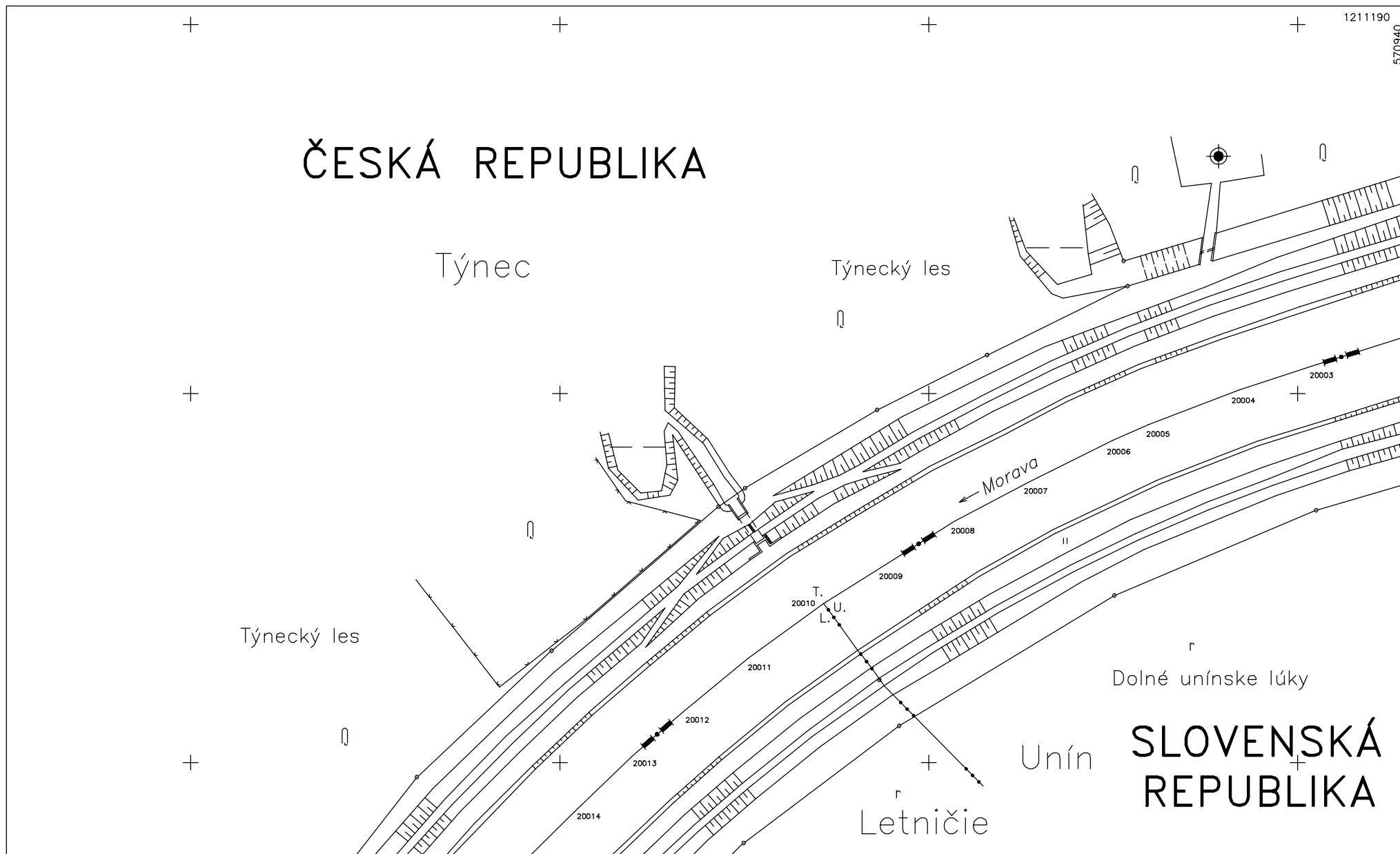
Hraničná mapa IX-33



1210940
570480

1 : 2000

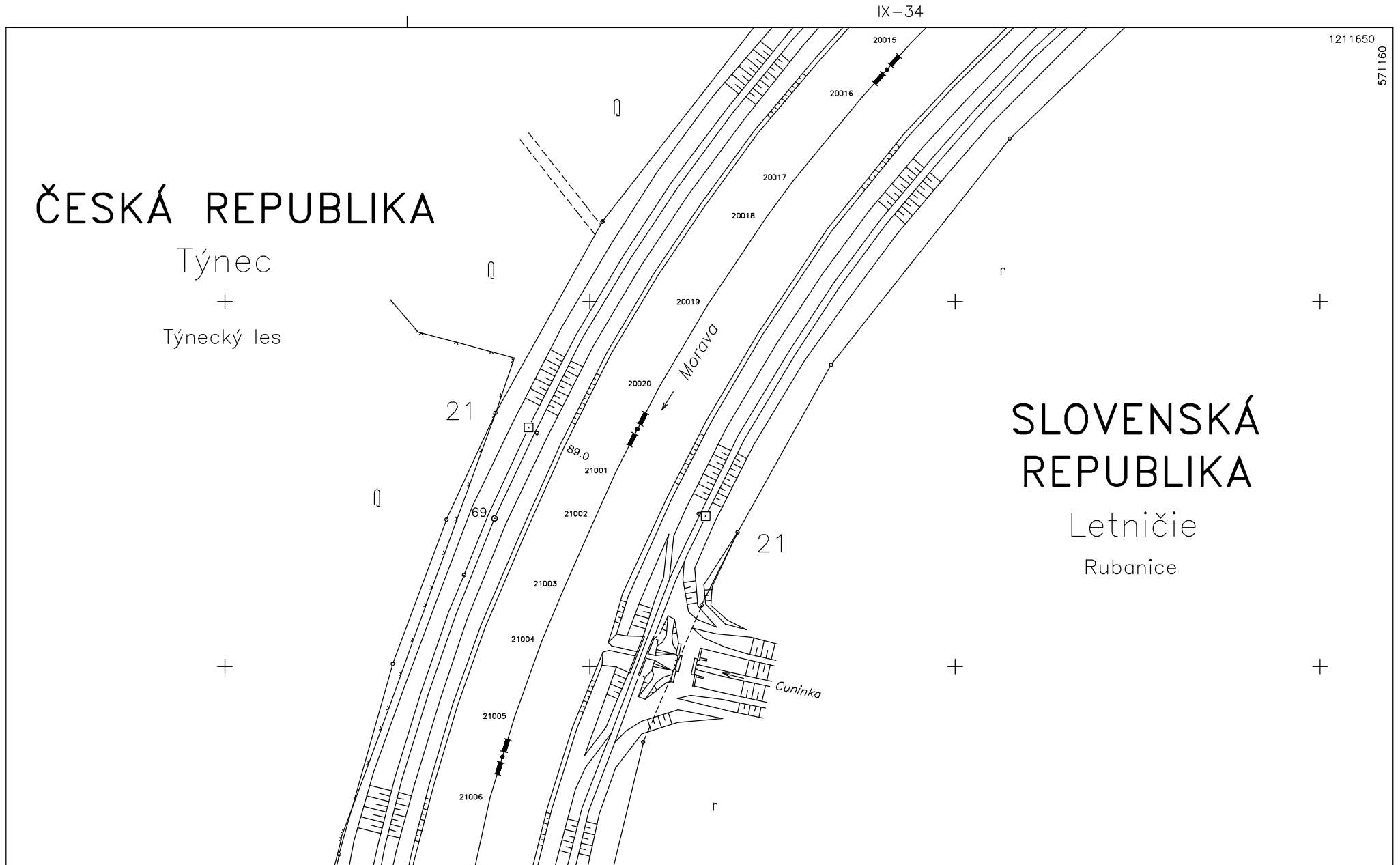
Hraničná mapa IX-34



IX-35

1 : 2000

Hraničná mapa IX-35



1211650

571160

ČESKÁ REPUBLIKA

Týnec

+
Týnecký les

SLOVENSKÁ
REPUBLIKA

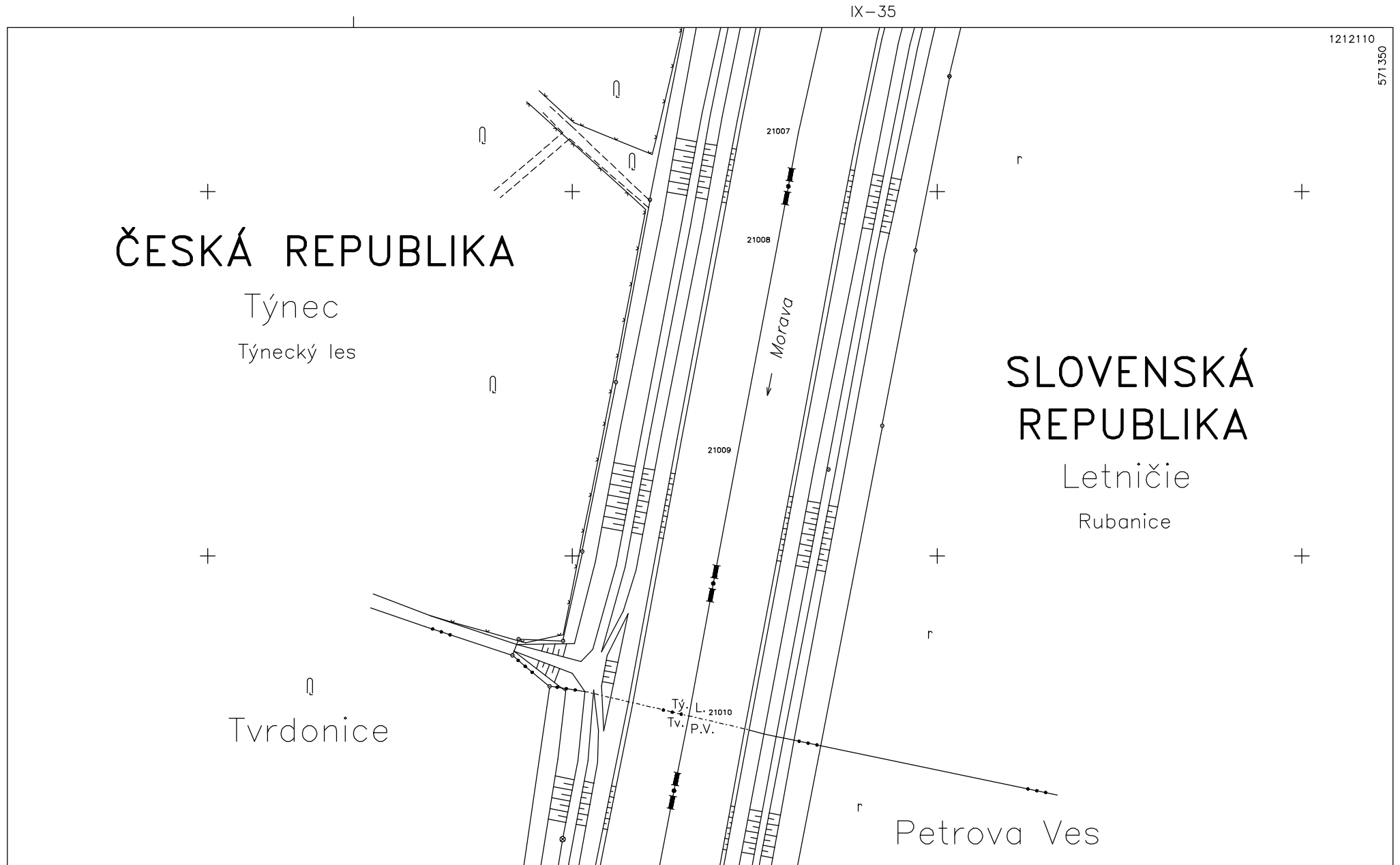
Letničie

Rubanice

IX-36

1 : 2000

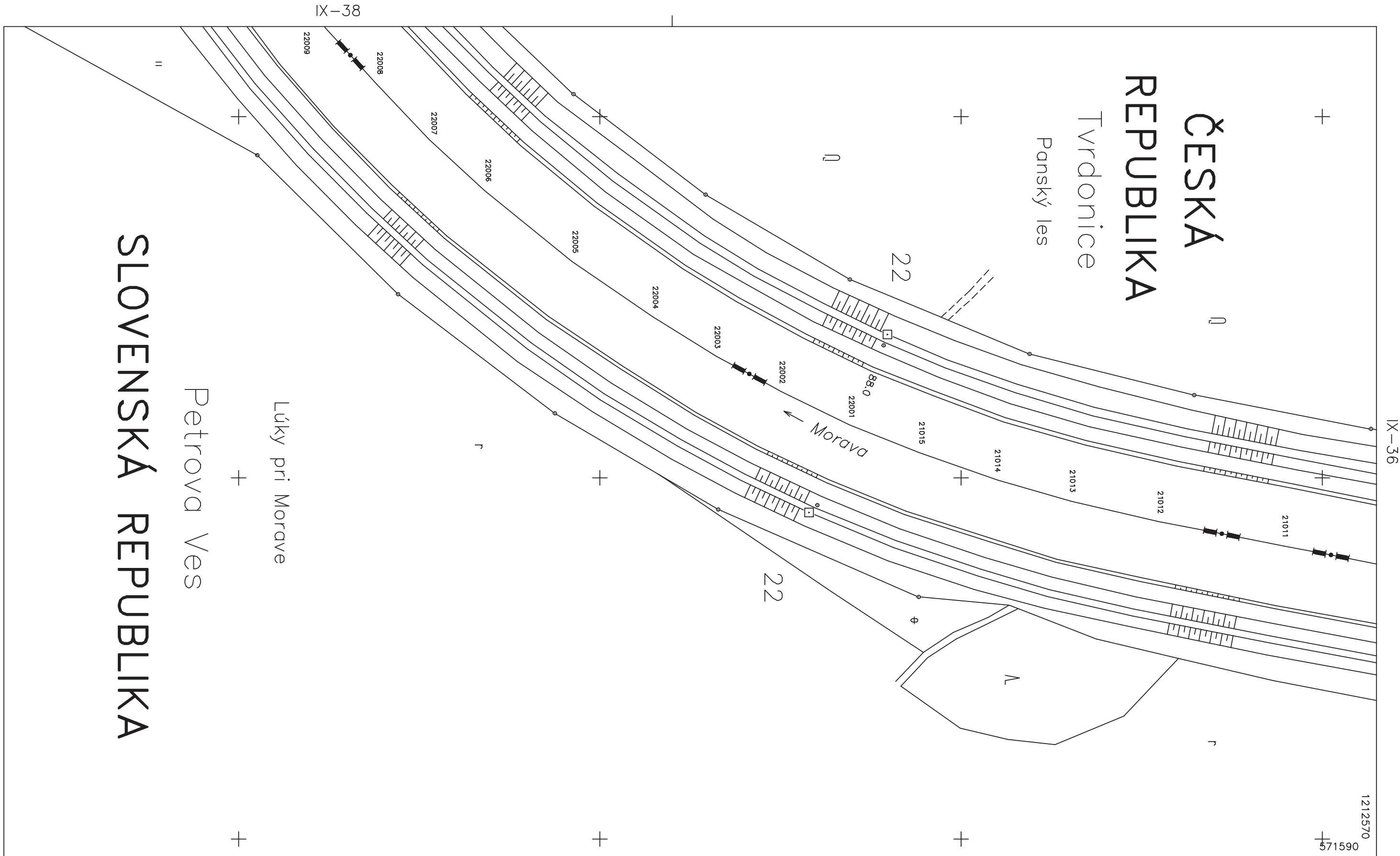
Hraničná mapa IX-36



IX-37

1 : 2000

Hraničná mapa IX-37



1 : 2000

Hraničná mapa IX-38



1212960

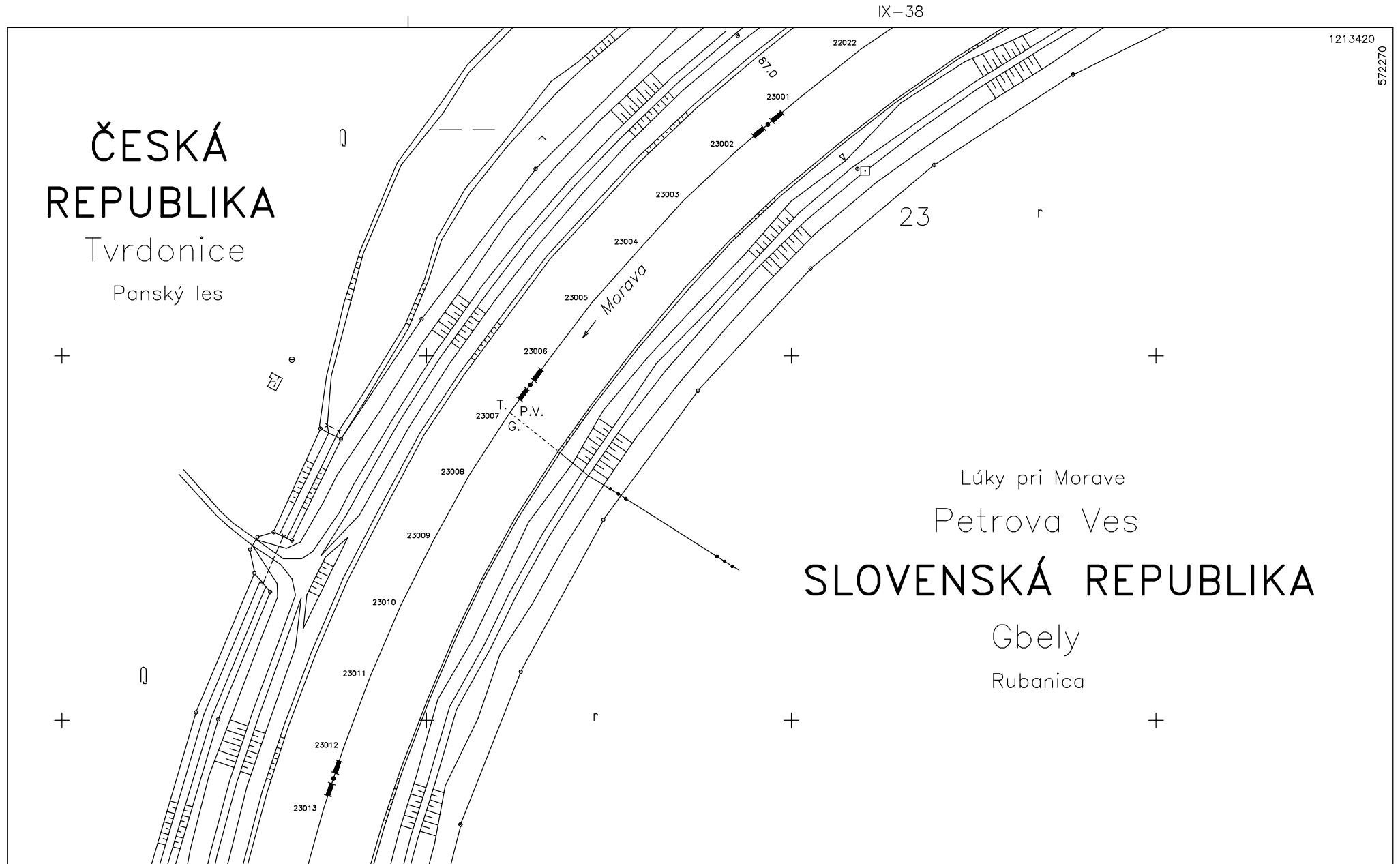
572050

IX-37

IX-39

1 : 2000

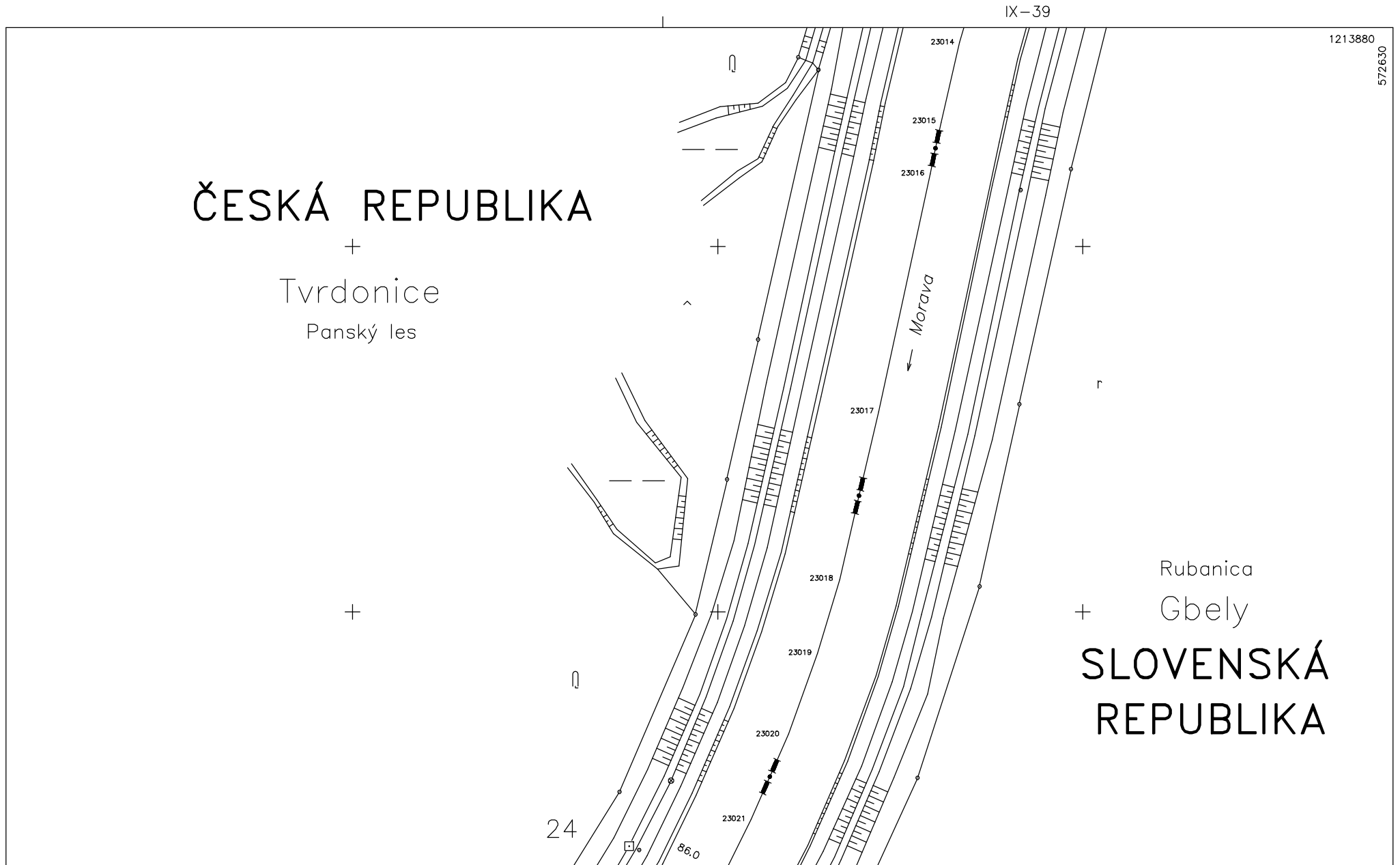
Hraničná mapa IX-39



IX-40

1 : 2000

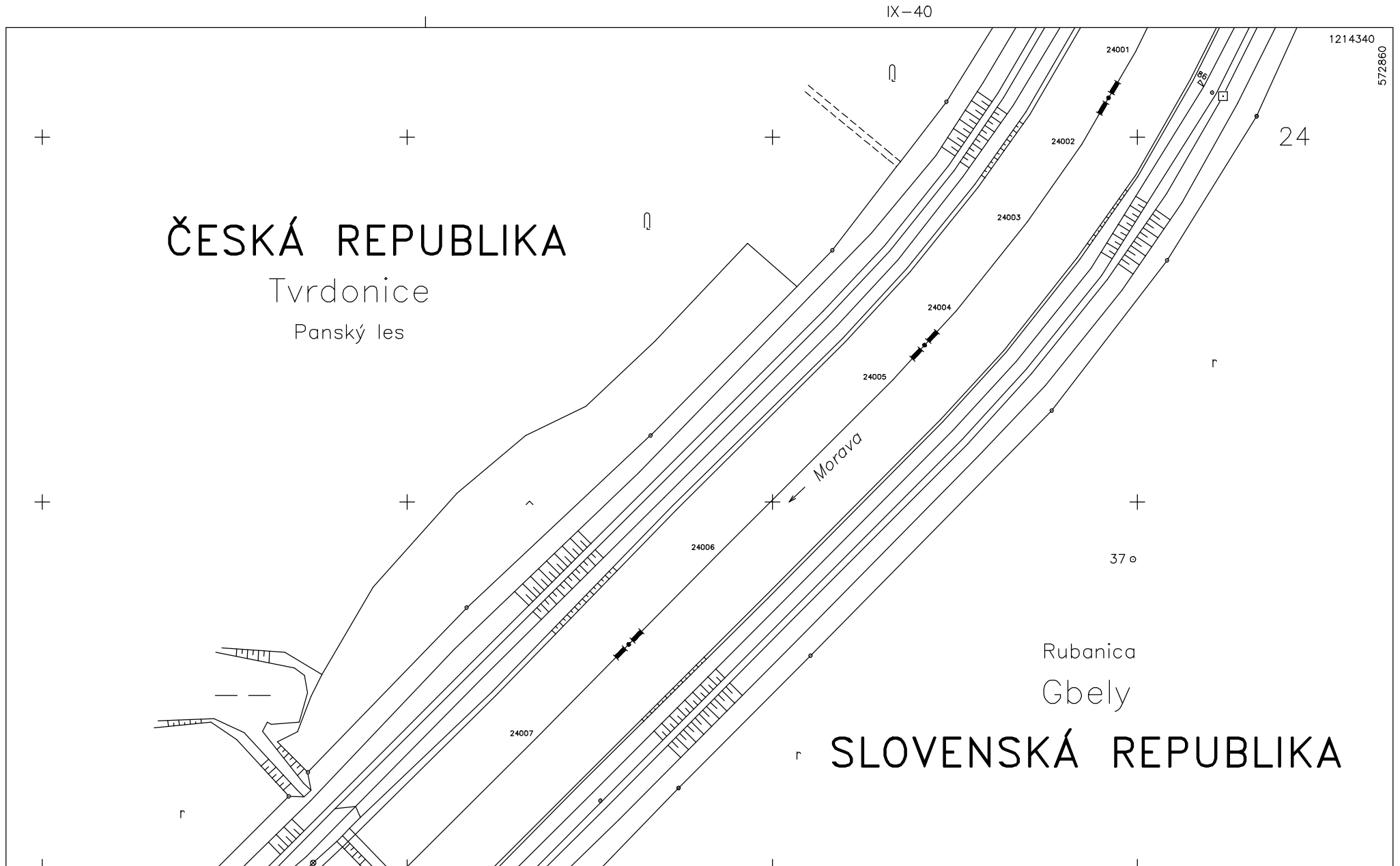
Hraničná mapa IX-40



IX-41

1 : 2000

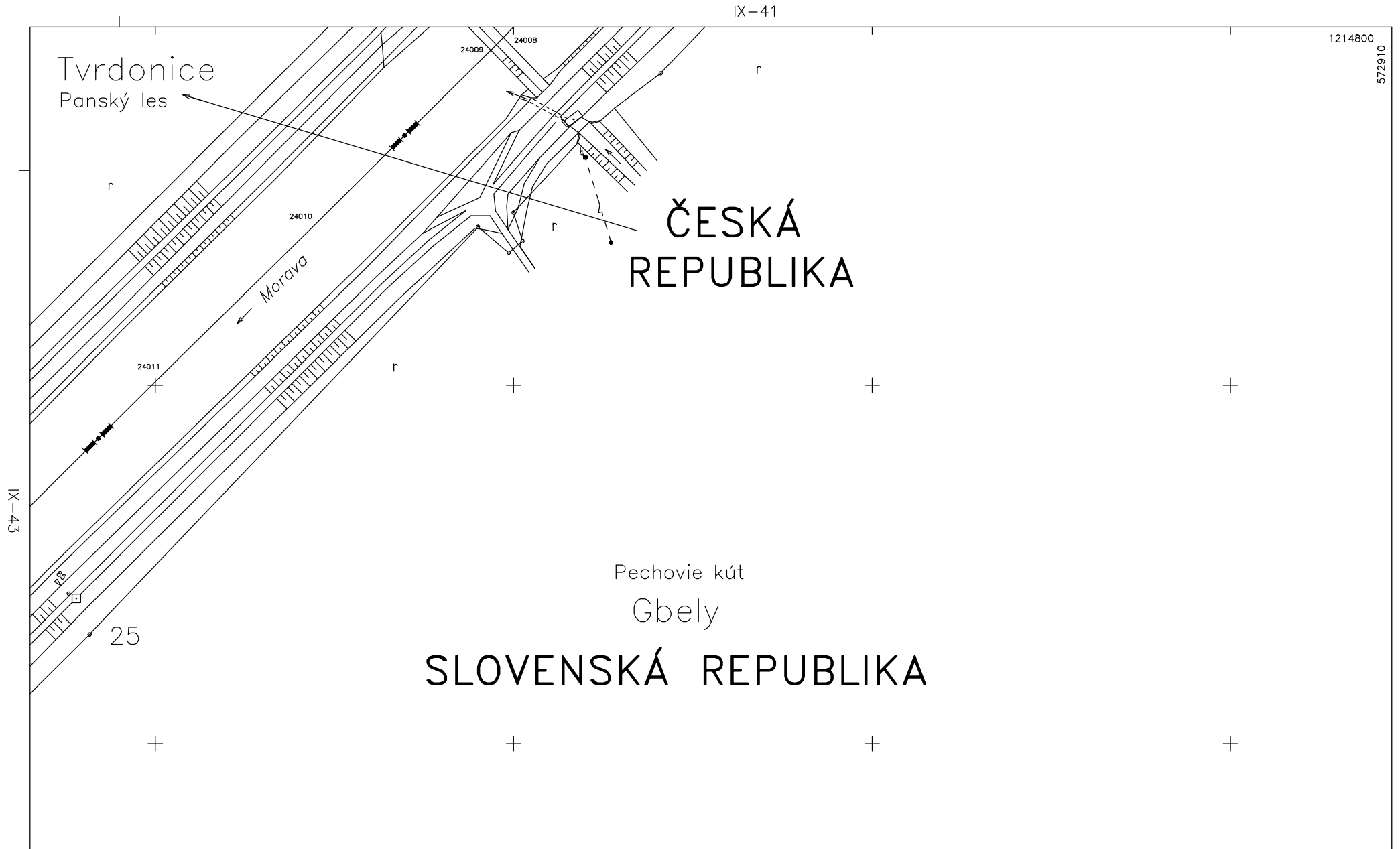
Hraničná mapa IX-41



IX-42

1 : 2000

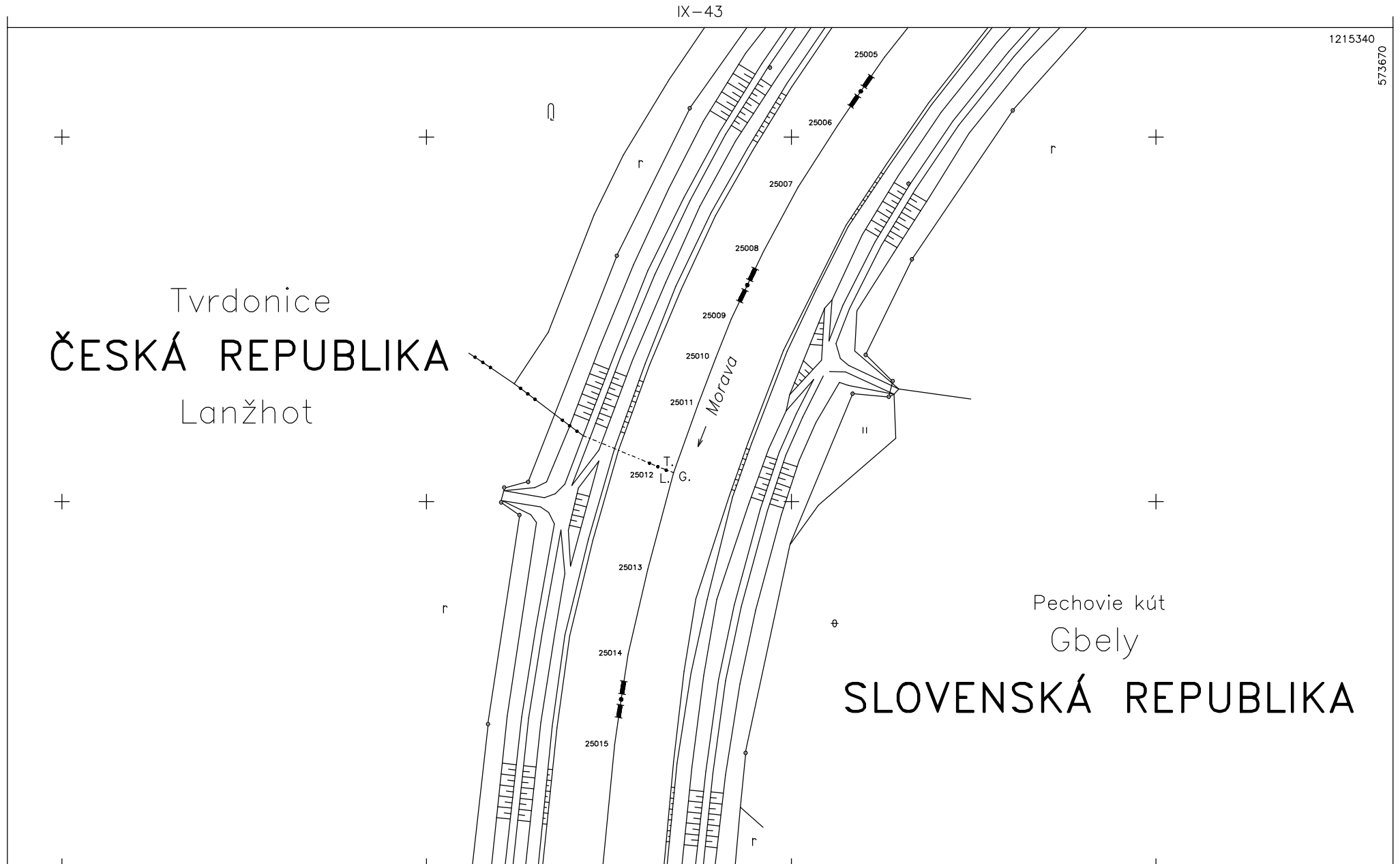
Hraničná mapa IX-42



Hraničná mapa IX-43



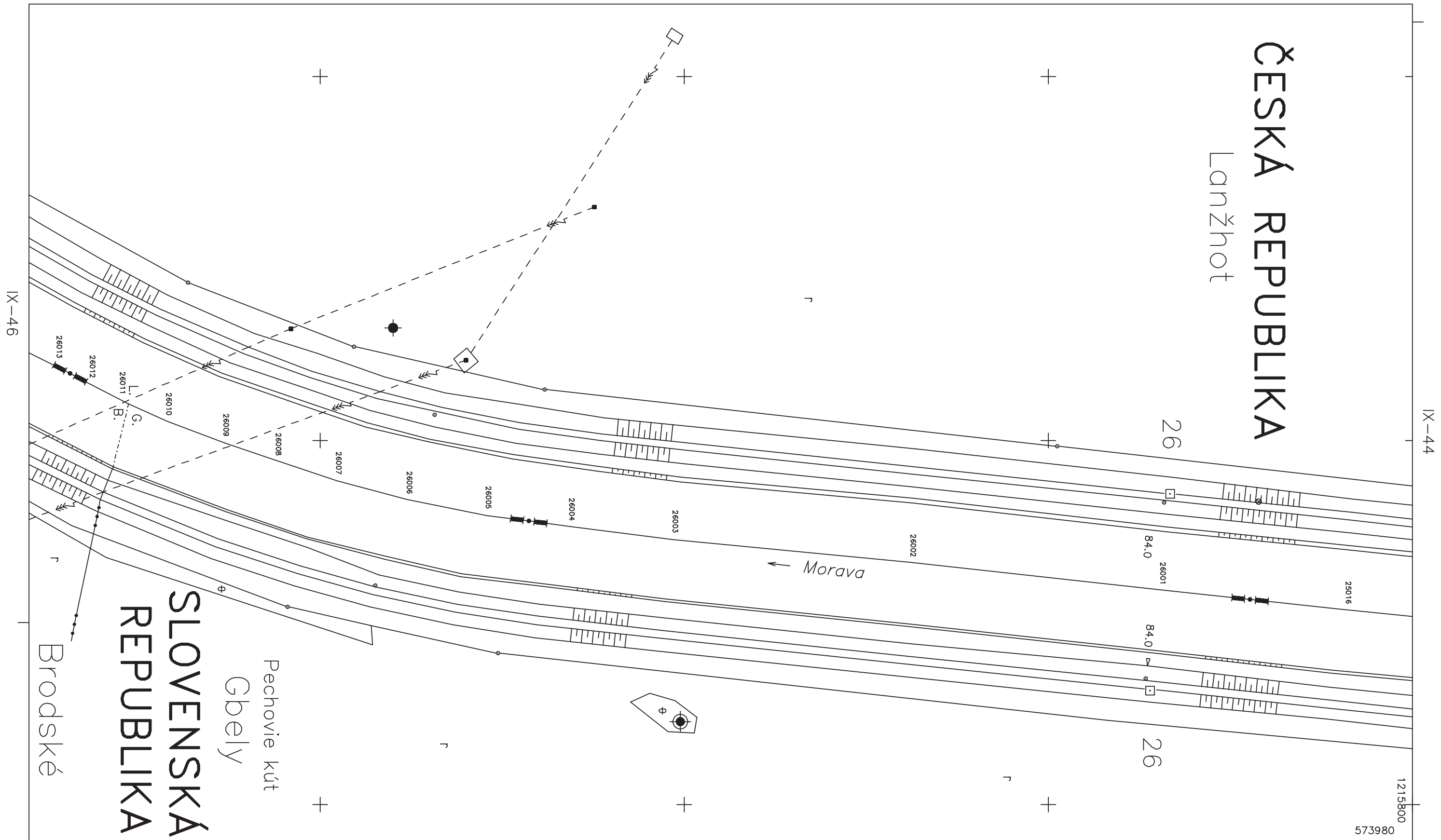
Hraničná mapa IX-44



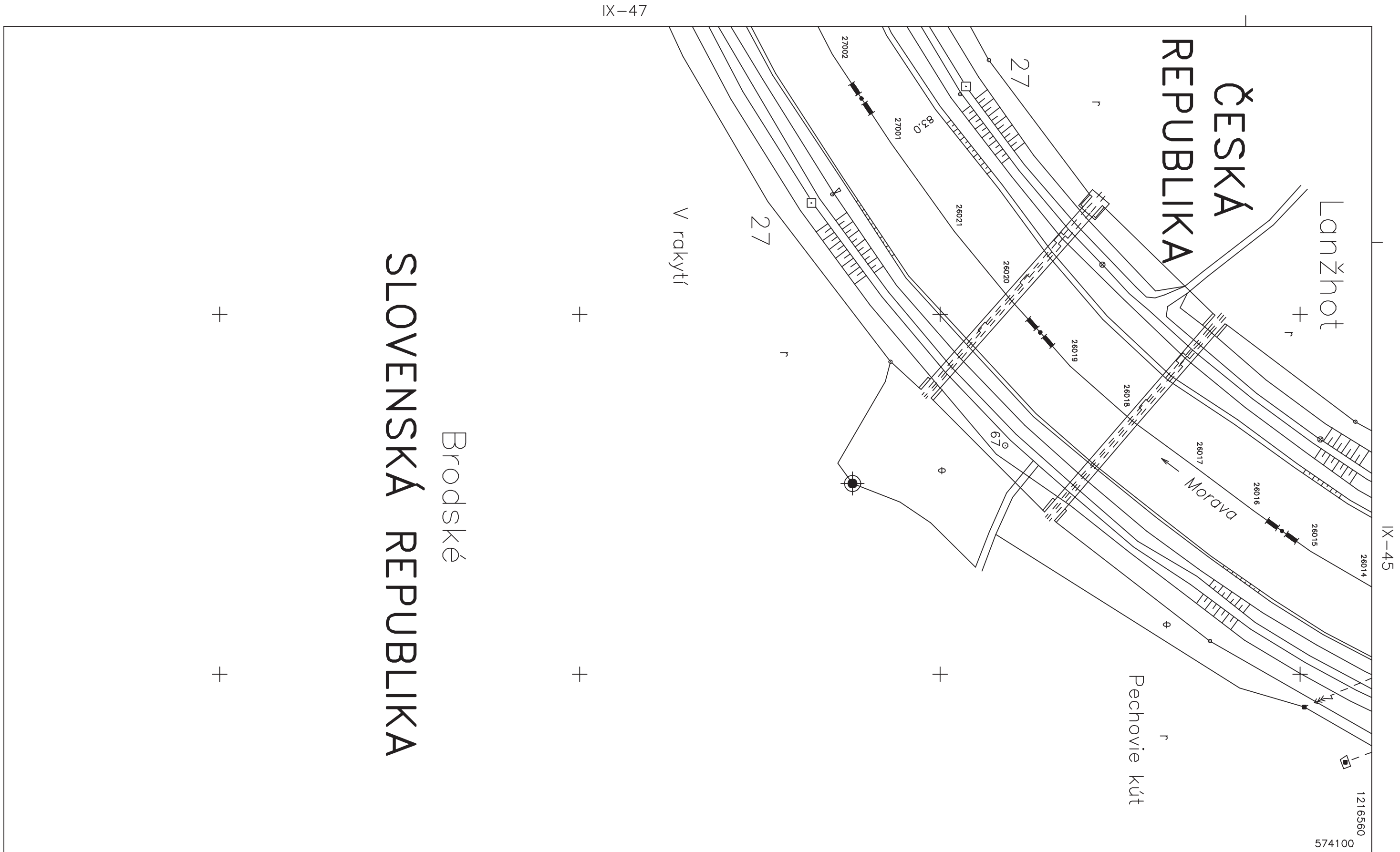
IX-45

1 : 2000

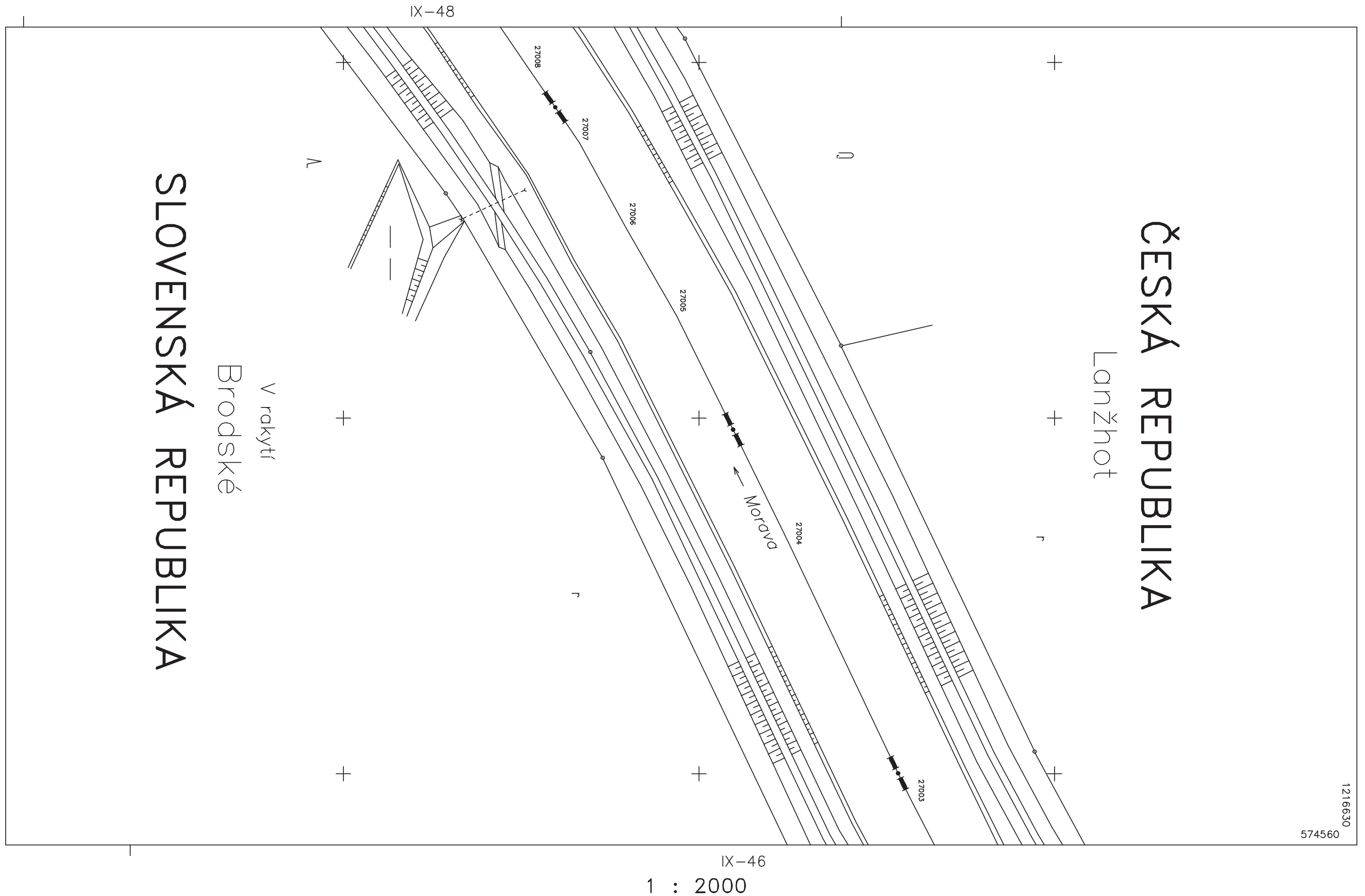
Hraničná mapa IX-45



Hraničná mapa IX-46



Hraničná mapa IX-47



Hraničná mapa IX-48



ČESKÁ REPUBLIKA

Lanžhot

SLOVENSKÁ
REPUBLIKA

IX-49

1 : 2000

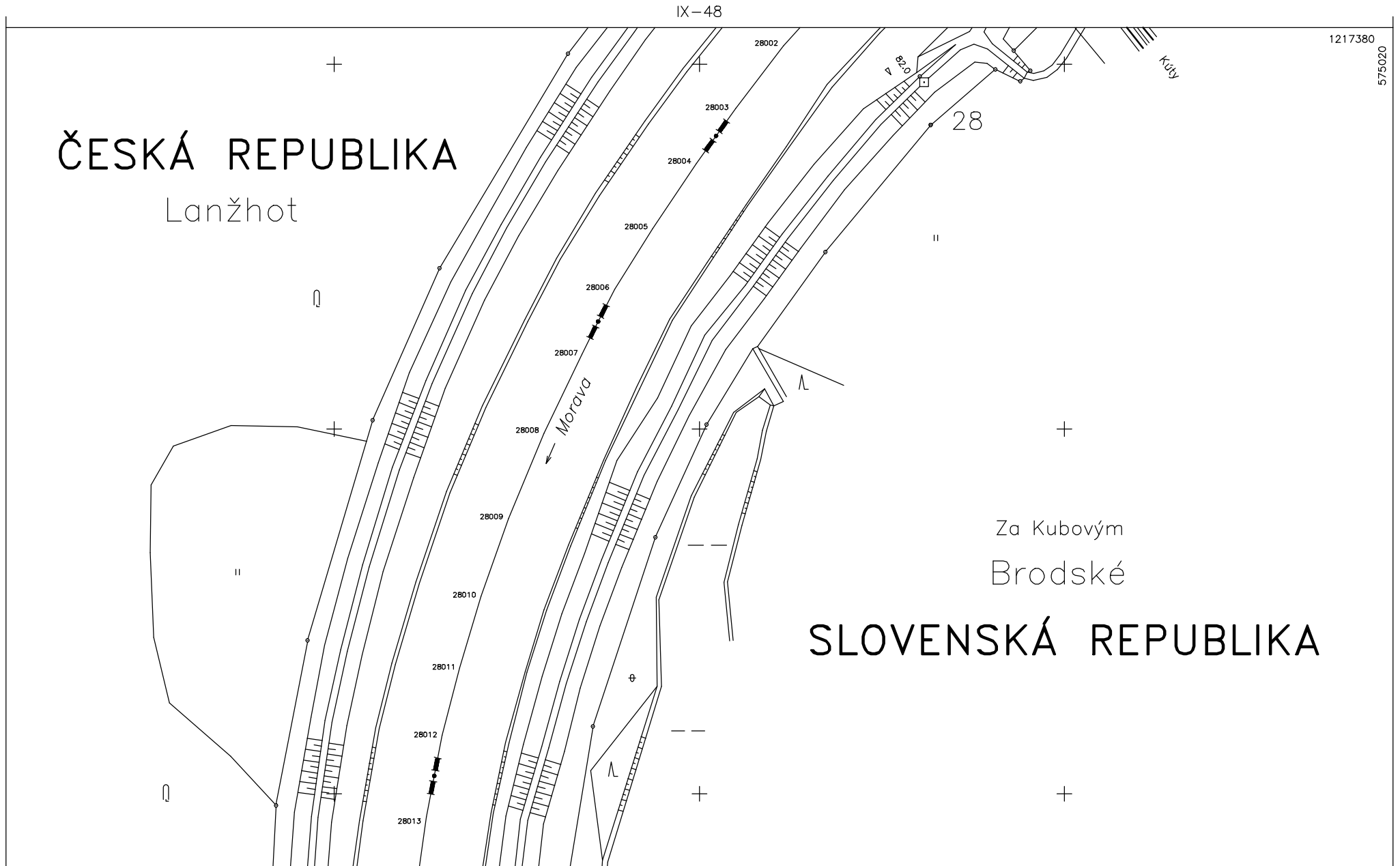
1216920

575020

IX-47

Brodské

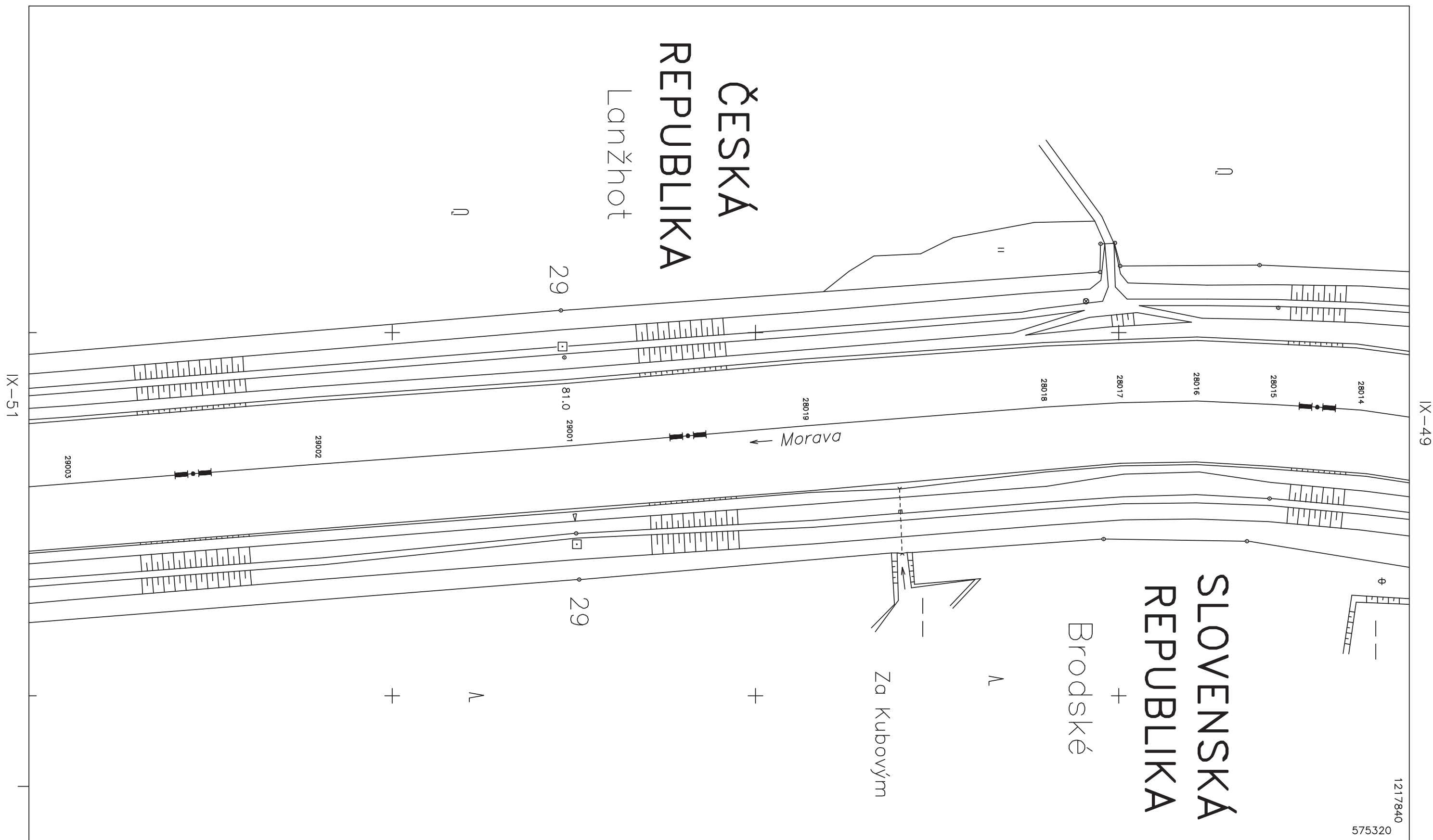
Hraničná mapa IX-49



IX-50

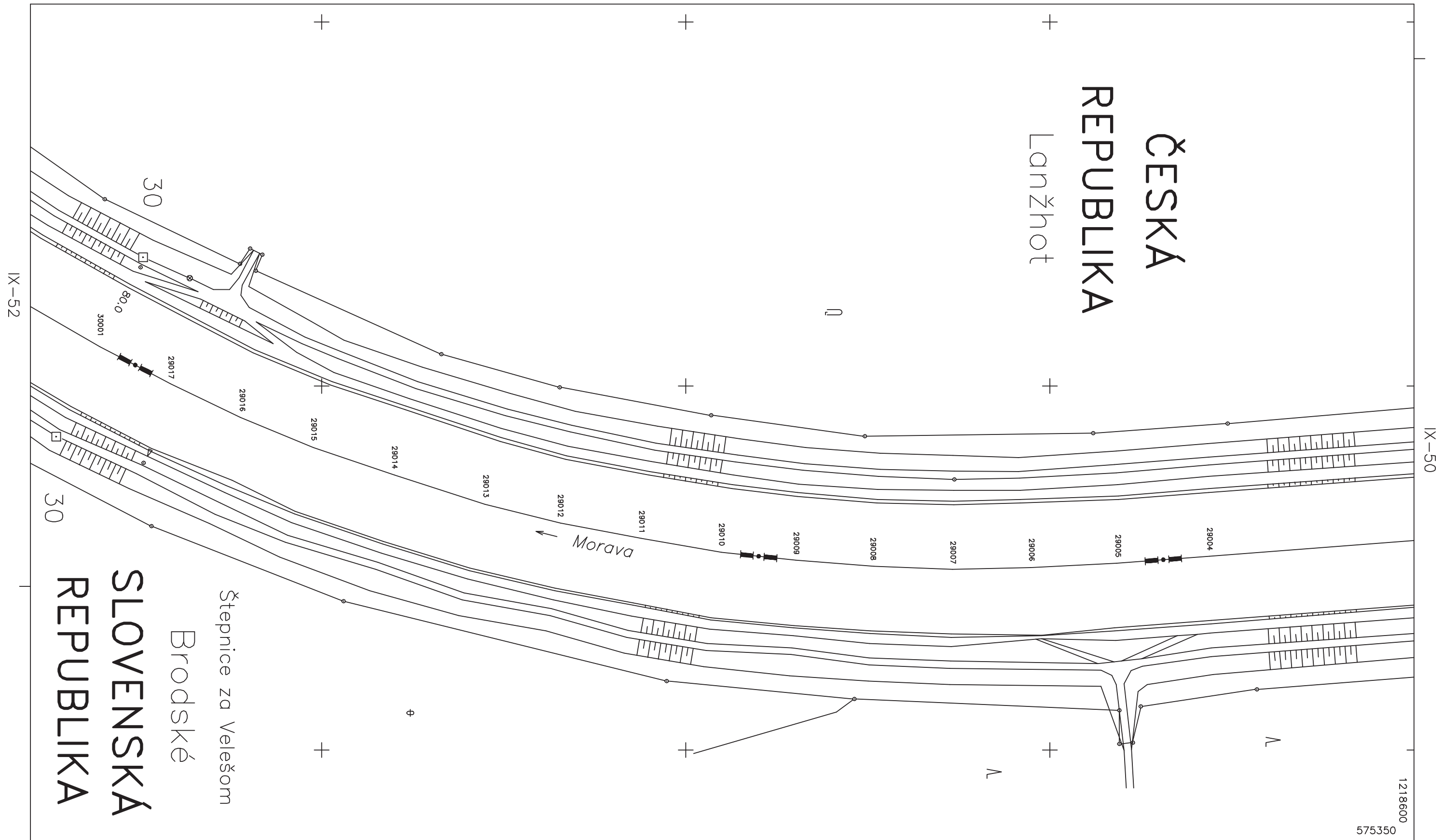
1 : 2000

Hraničná mapa IX-50



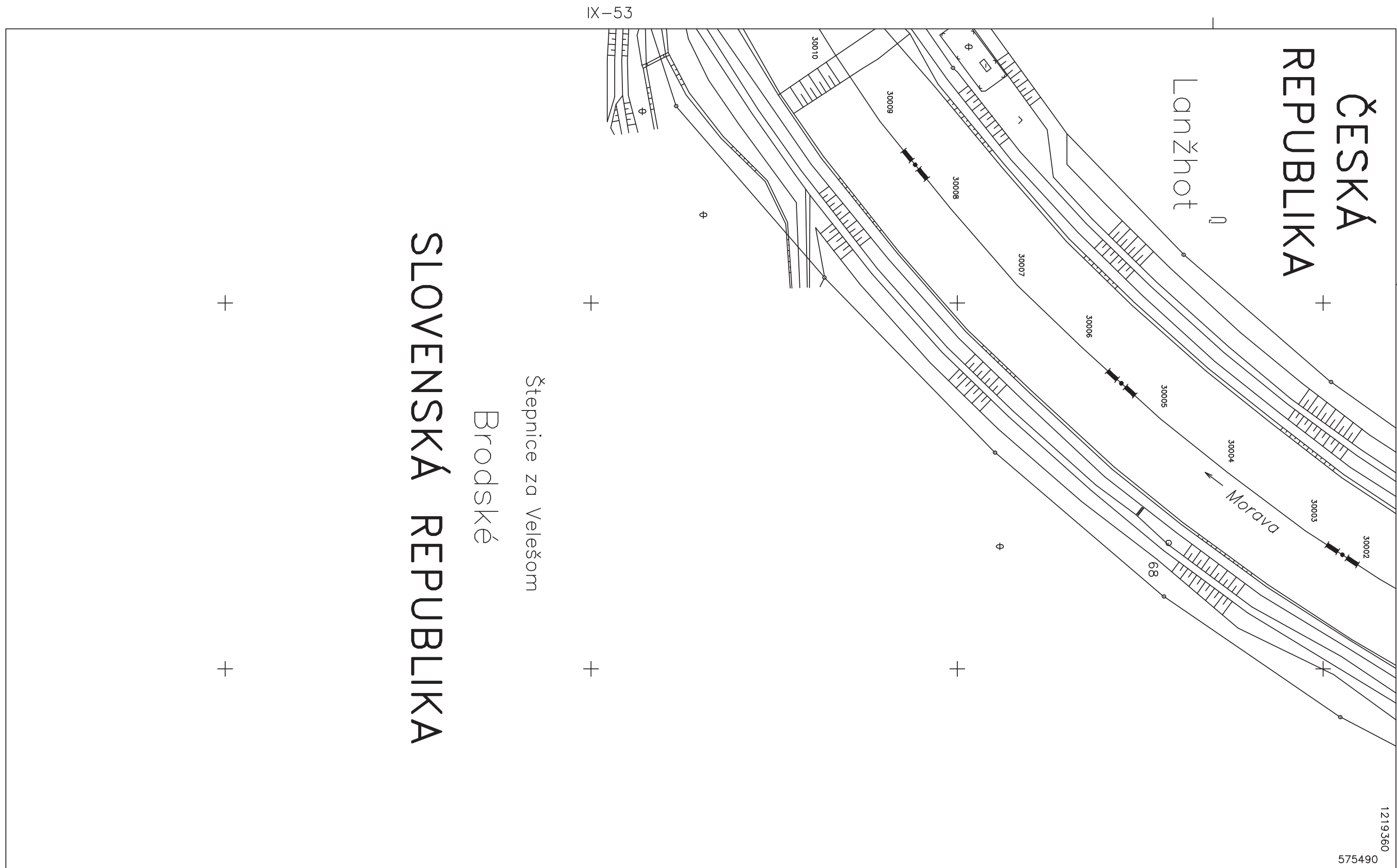
1 : 2000

Hraničná mapa IX-51



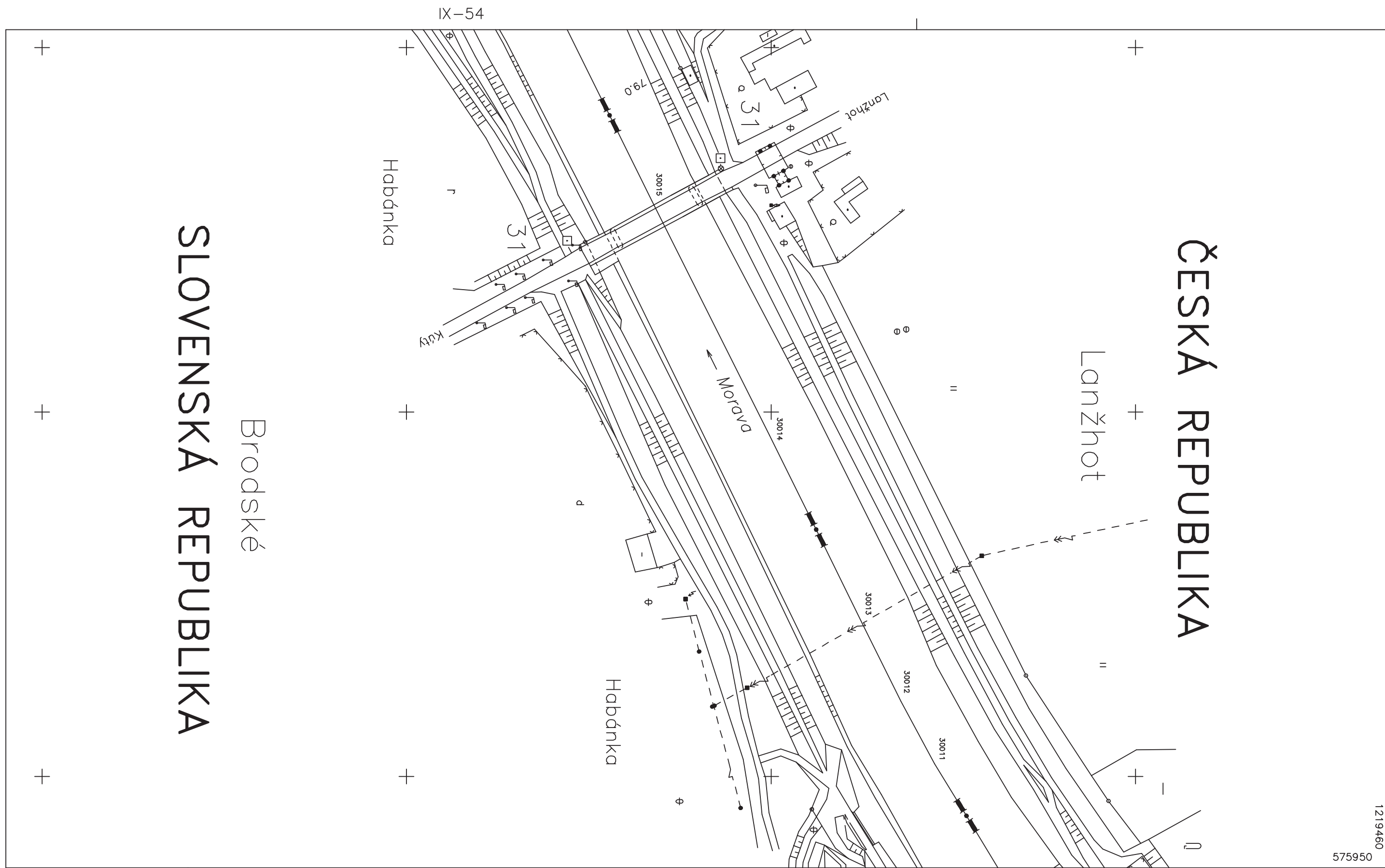
1 : 2000

Hraničná mapa IX-52



1 : 2000

Hraničná mapa IX-53



SLOVENSKÁ REPUBLIKA

Brodské

Habánka

31

Habánka

Morava

Lanžhot

ČESKÁ REPUBLIKA

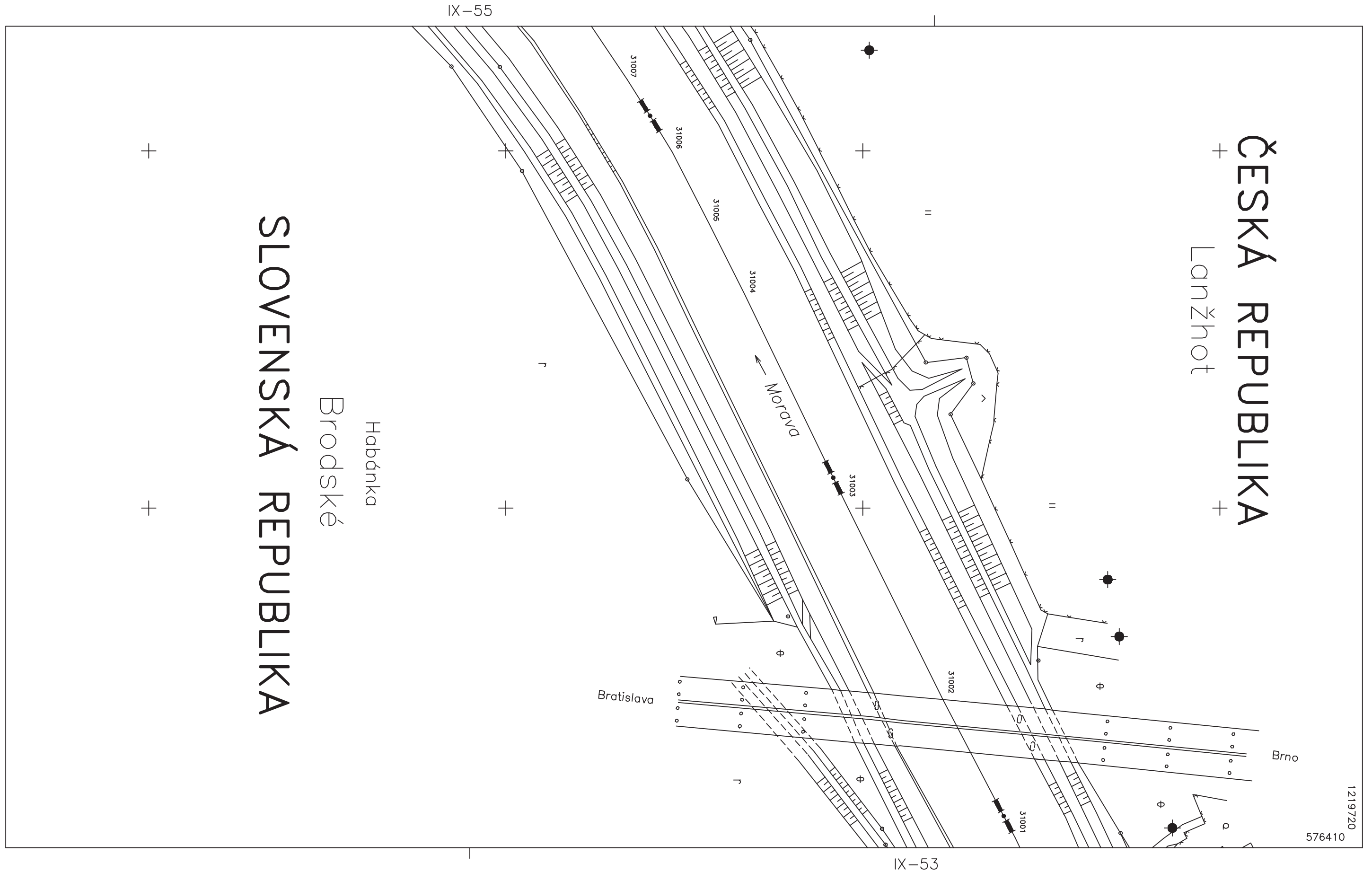
1 : 2000

IX-52

IX-54

1219460
575950

Hraničná mapa IX-54



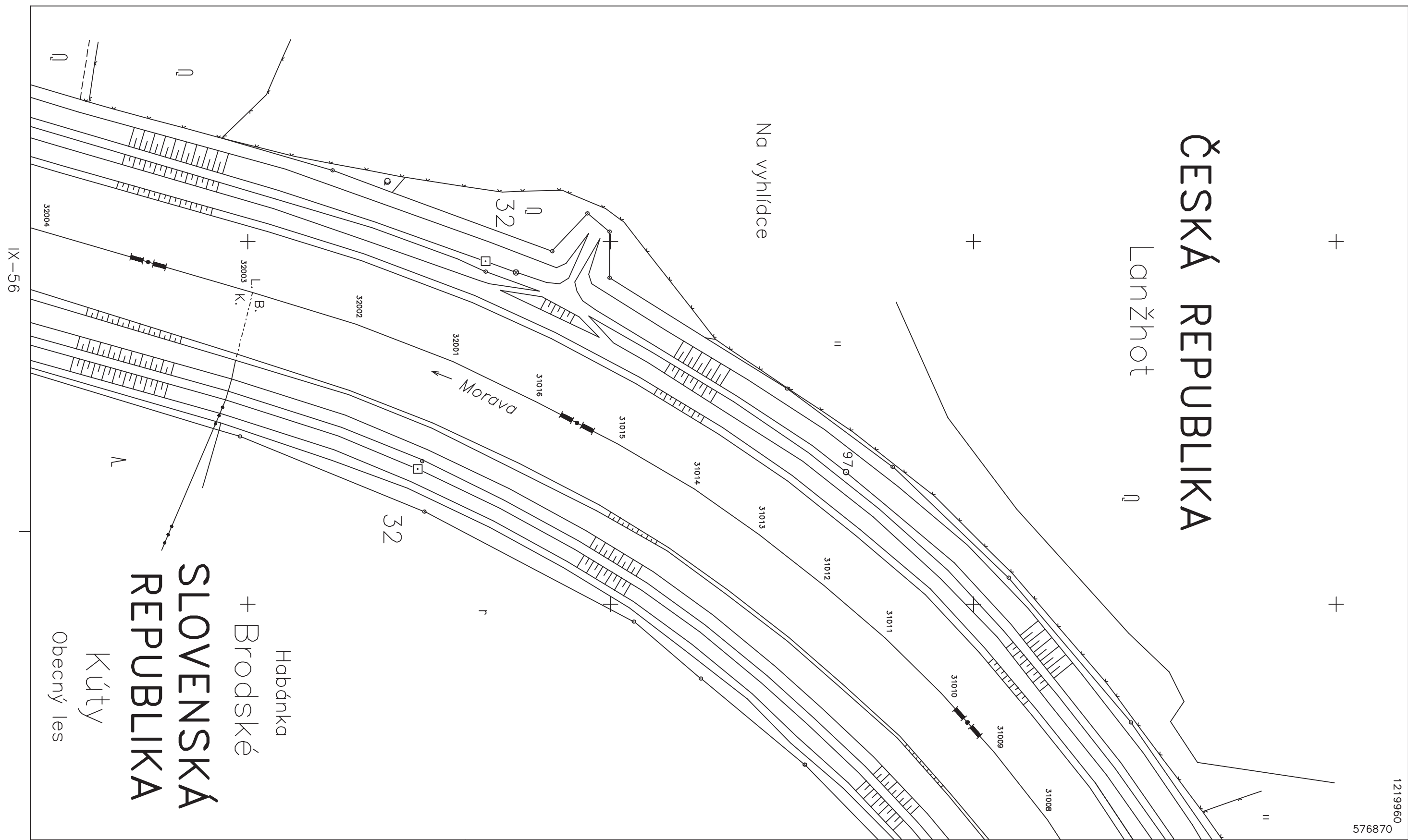
SLOVENSKÁ REPUBLIKA

ČESKÁ REPUBLIKA
Lanžhot

1 : 2000

1219720
576410

Hraničná mapa IX-55



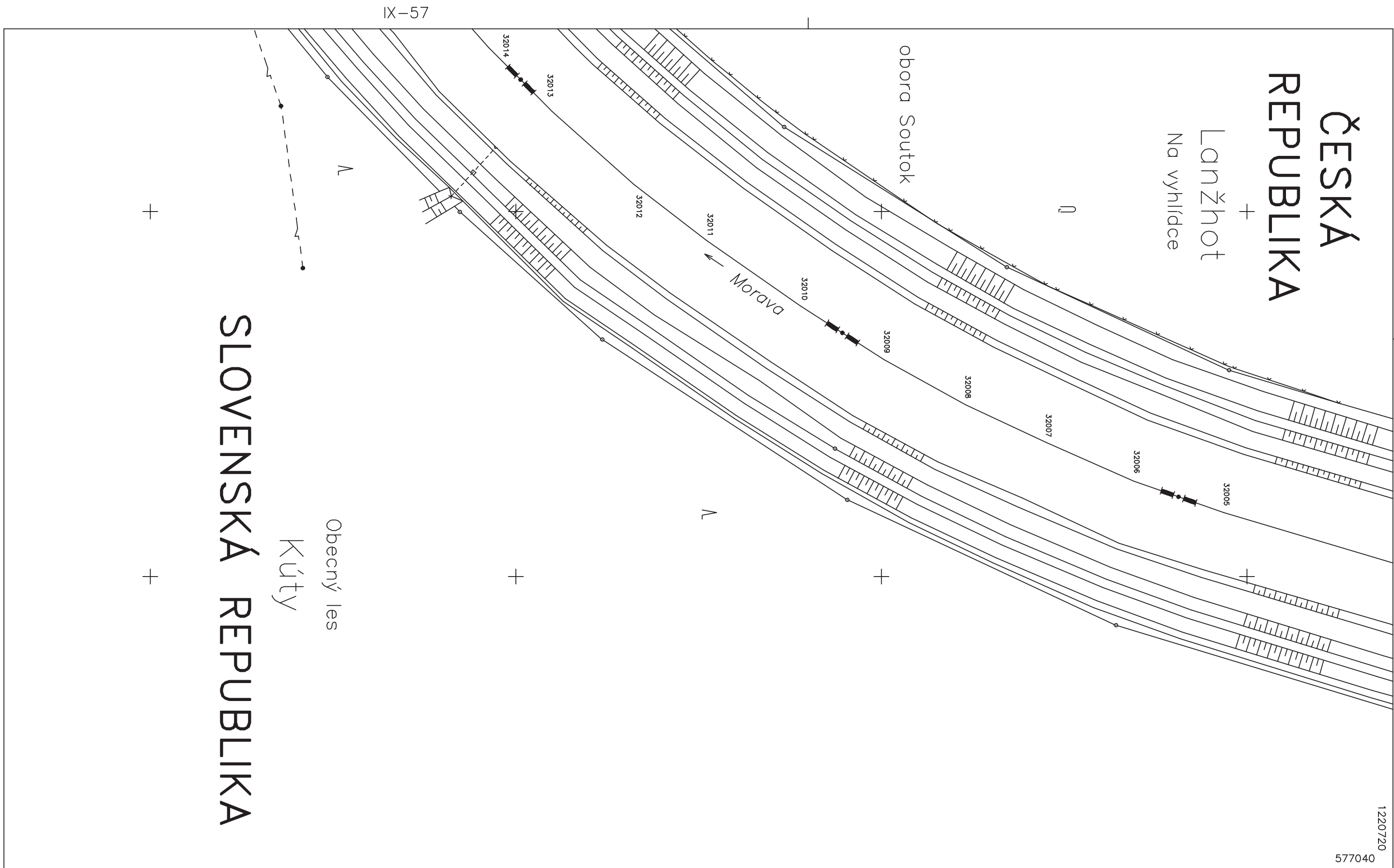
1 : 2000

IX-54

IX-56

1219960
576870

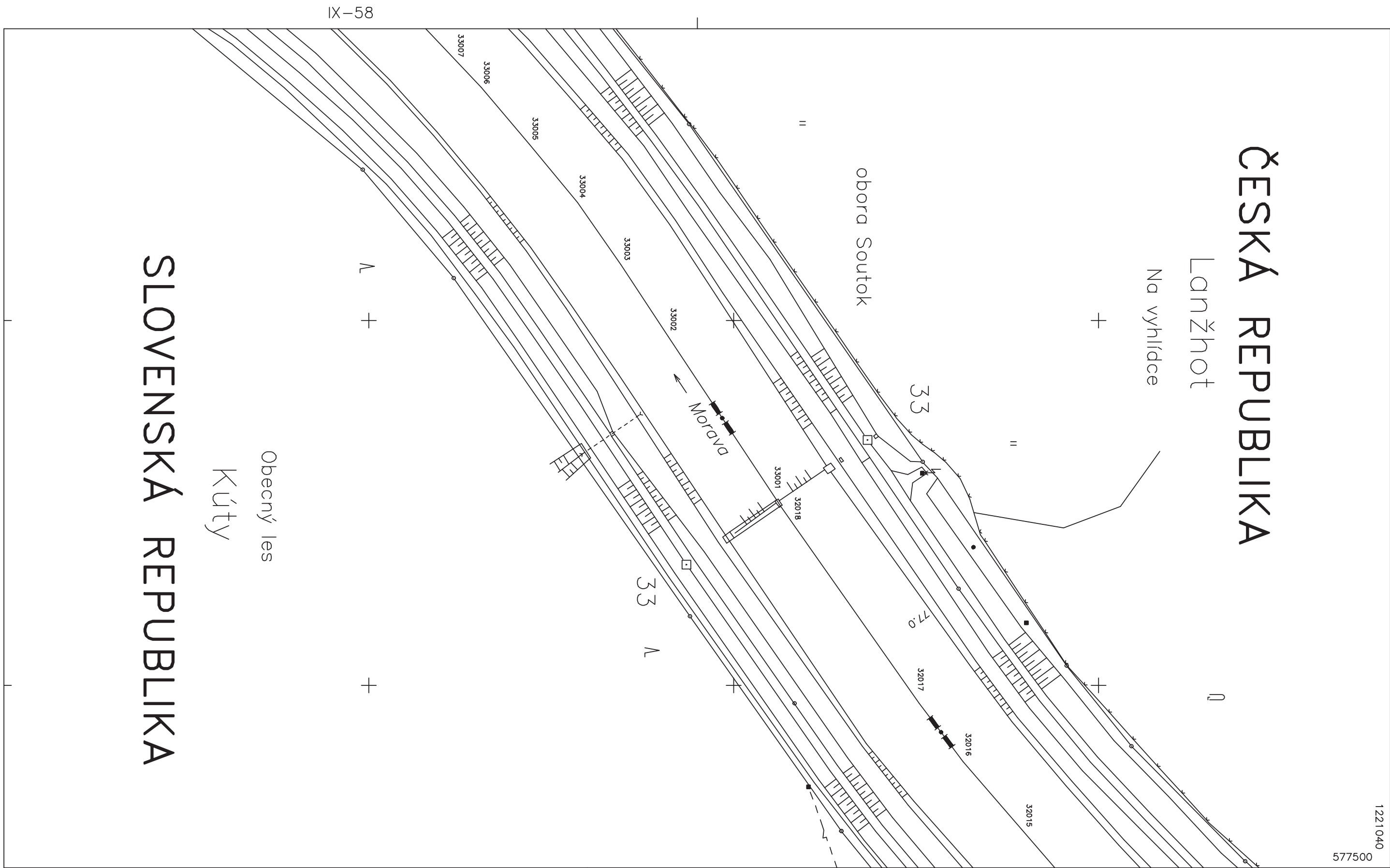
Hraničná mapa IX-56



1 : 2000

1220720
577040

Hraničná mapa IX-57



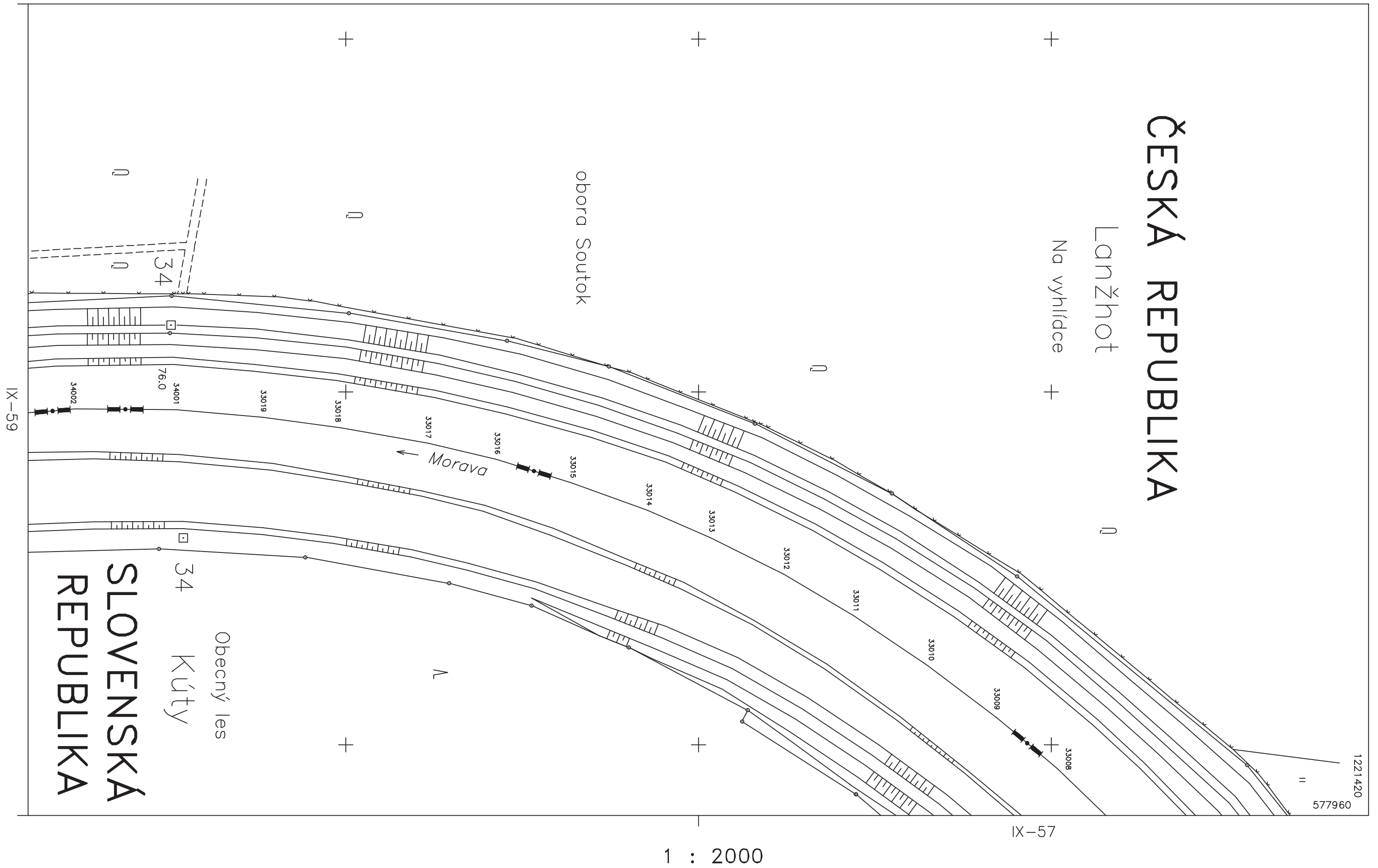
1 : 2000

IX-56

IX-58

1221040
577500

Hraničná mapa IX-58



1 : 2000

IX-57

IX-59

1221420
577960

ČESKÁ REPUBLIKA

Lanžhot

Na vyhlídce

obora Soutok

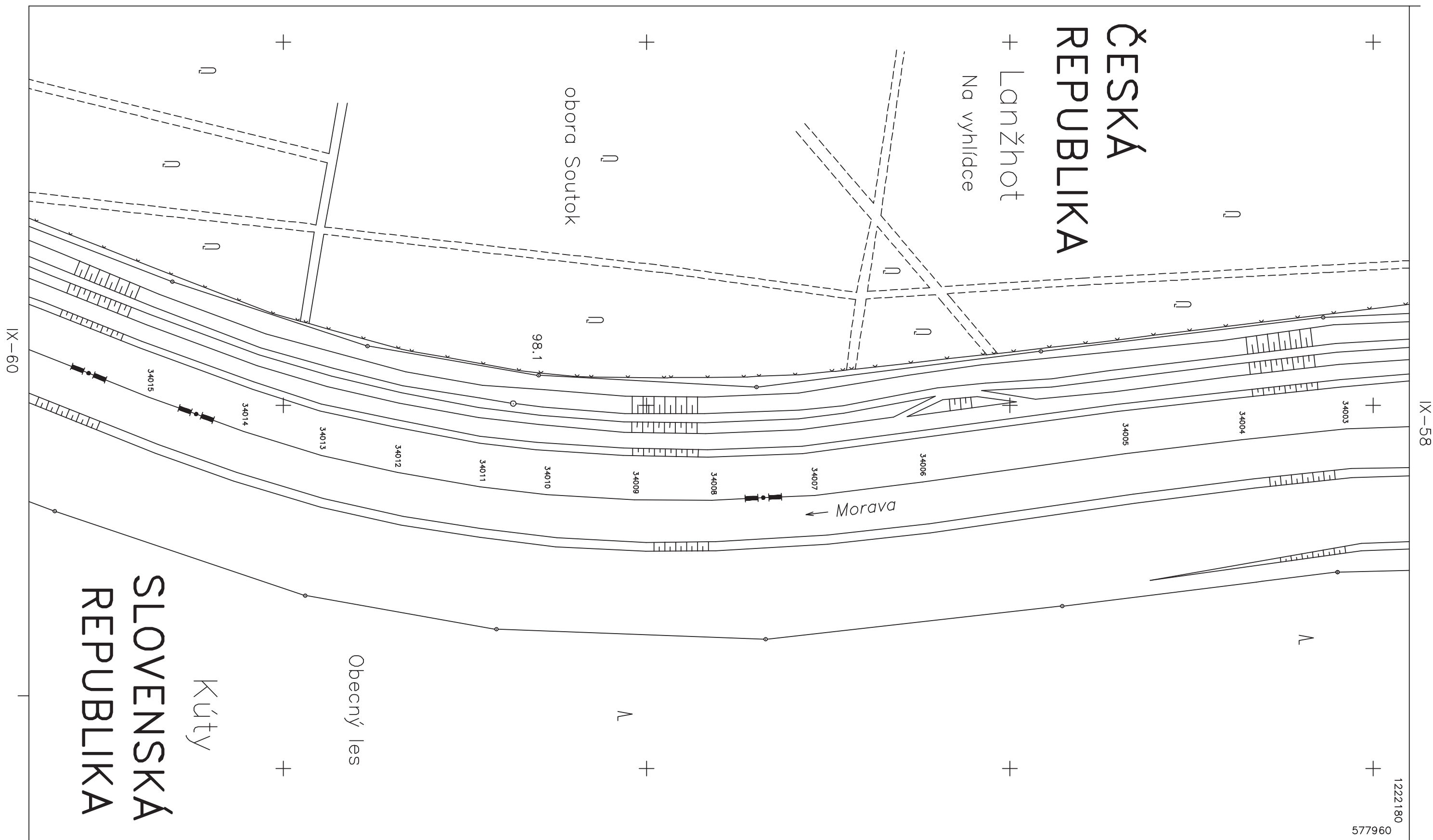
Morava

Obecný les

34 Kúty

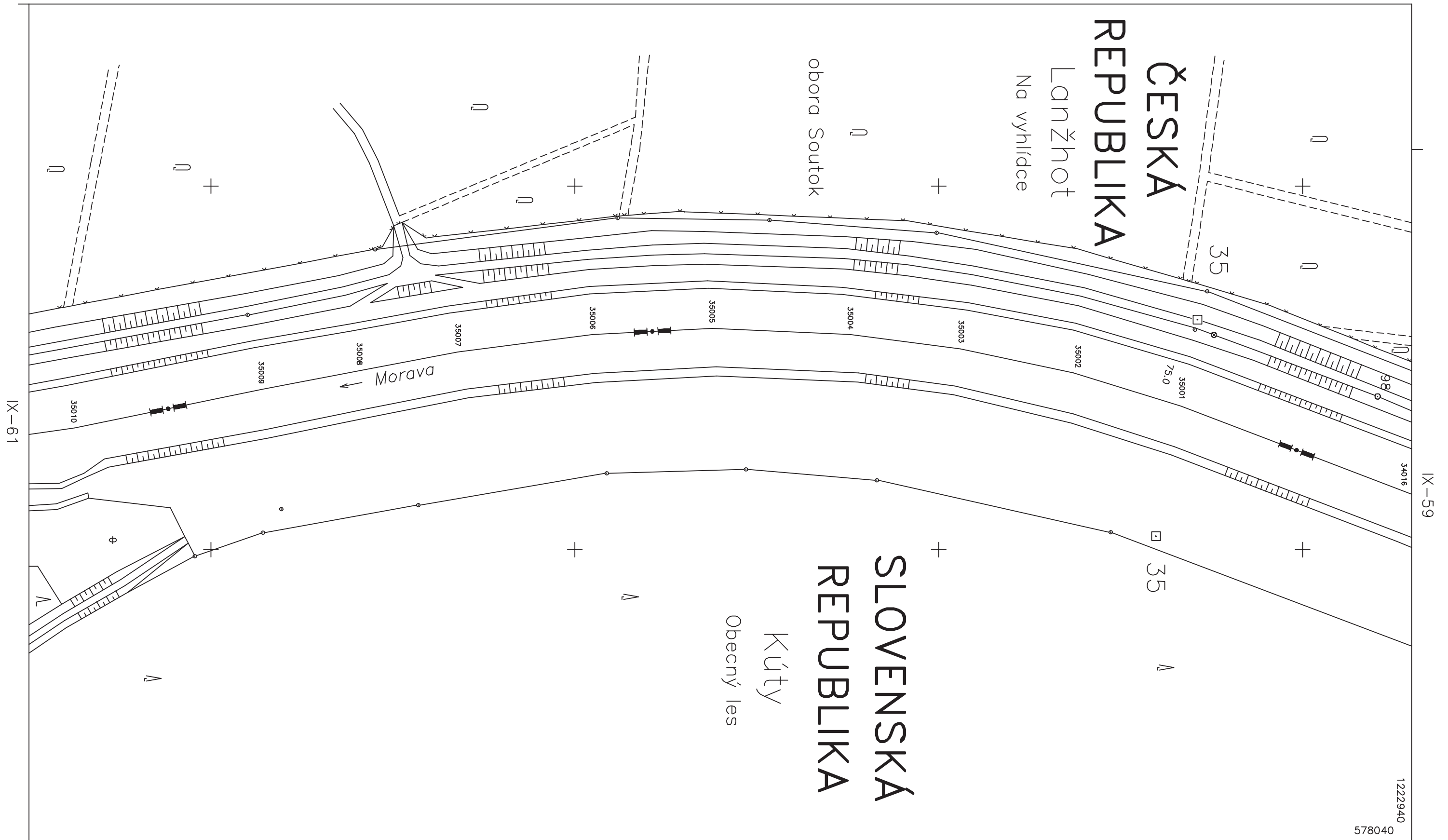
SLOVENSKÁ REPUBLIKA

Hraničná mapa IX-59

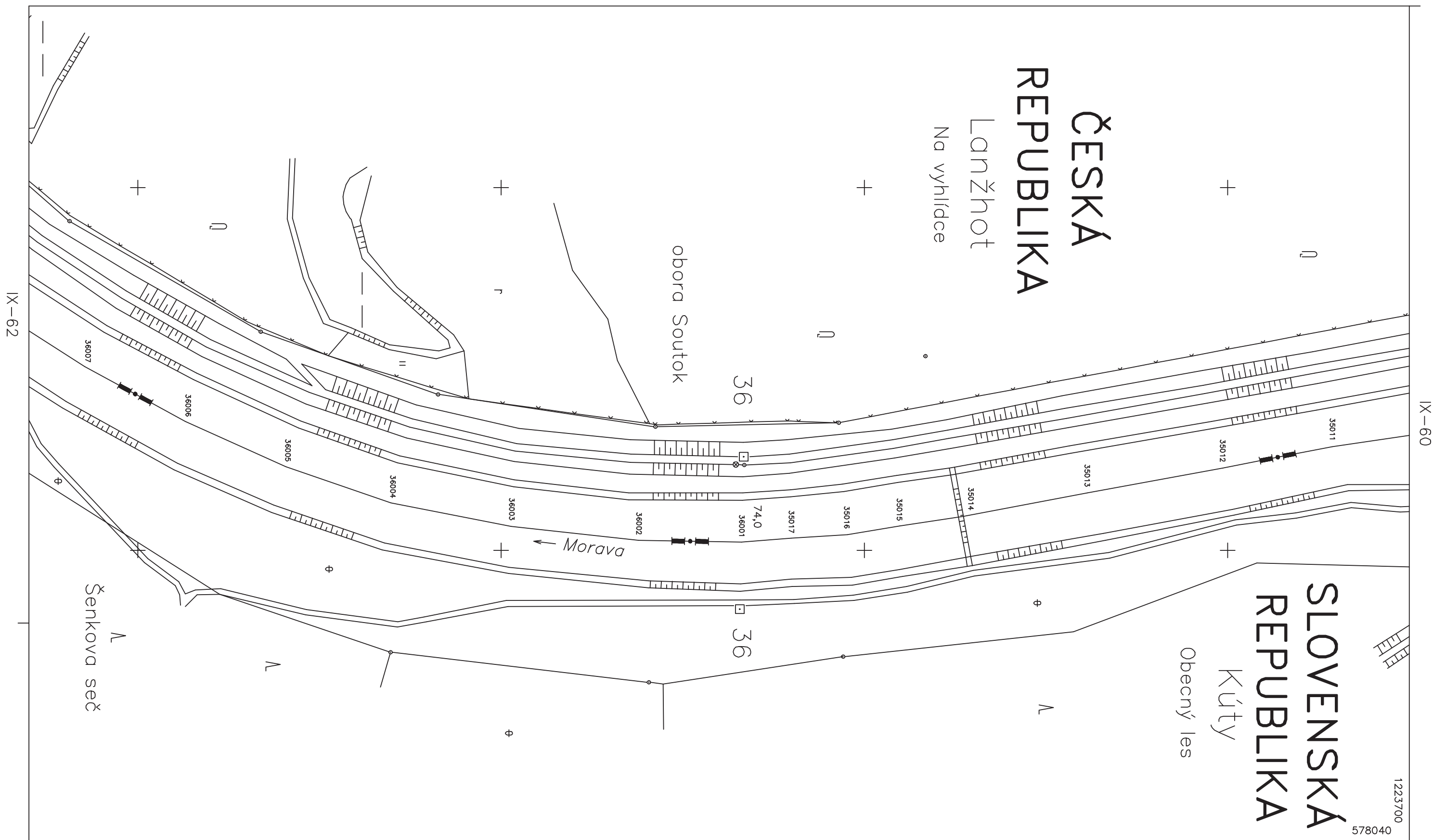


1 : 2000

Hraničná mapa IX-60

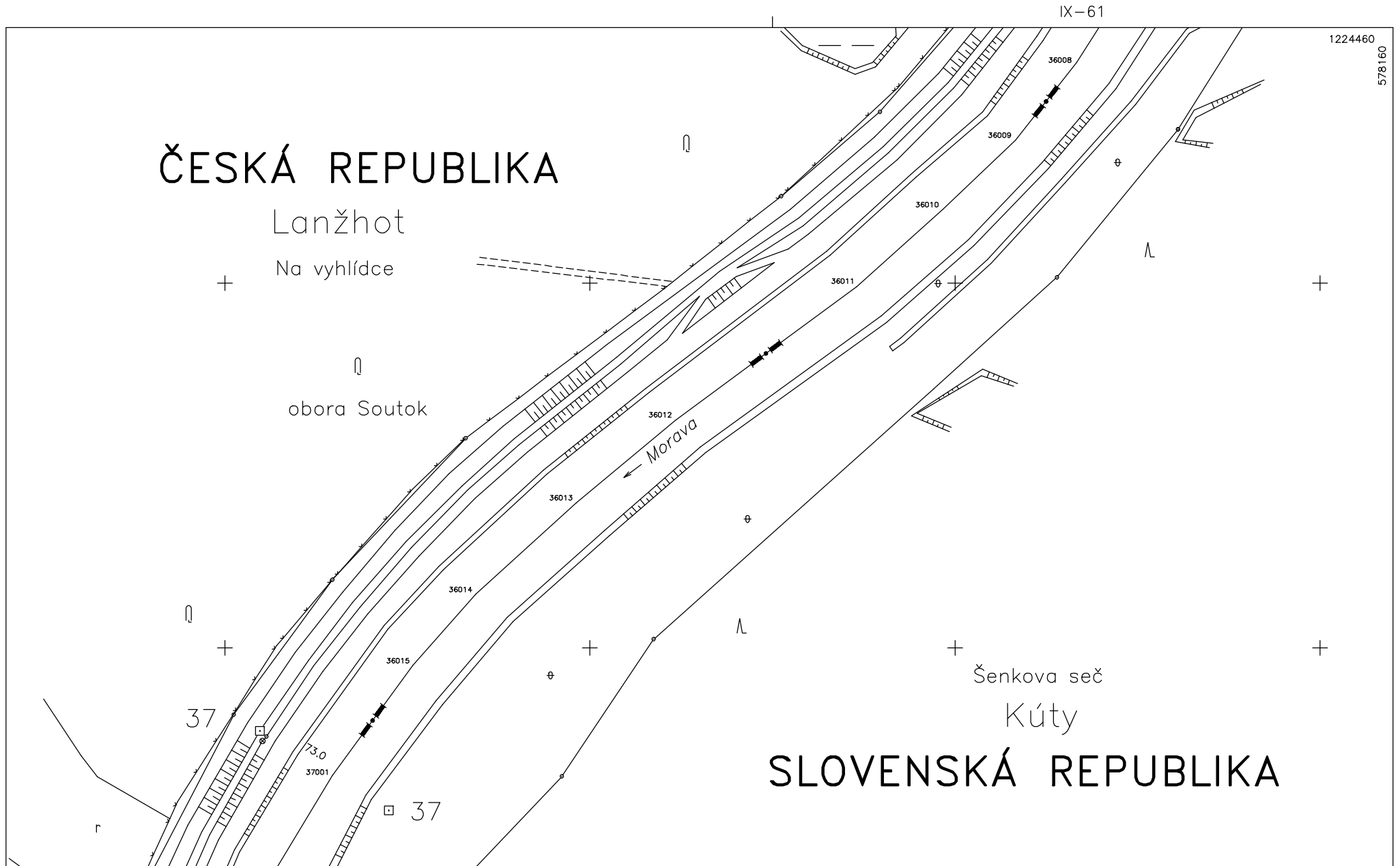


Hraničná mapa IX-61



1 : 2000

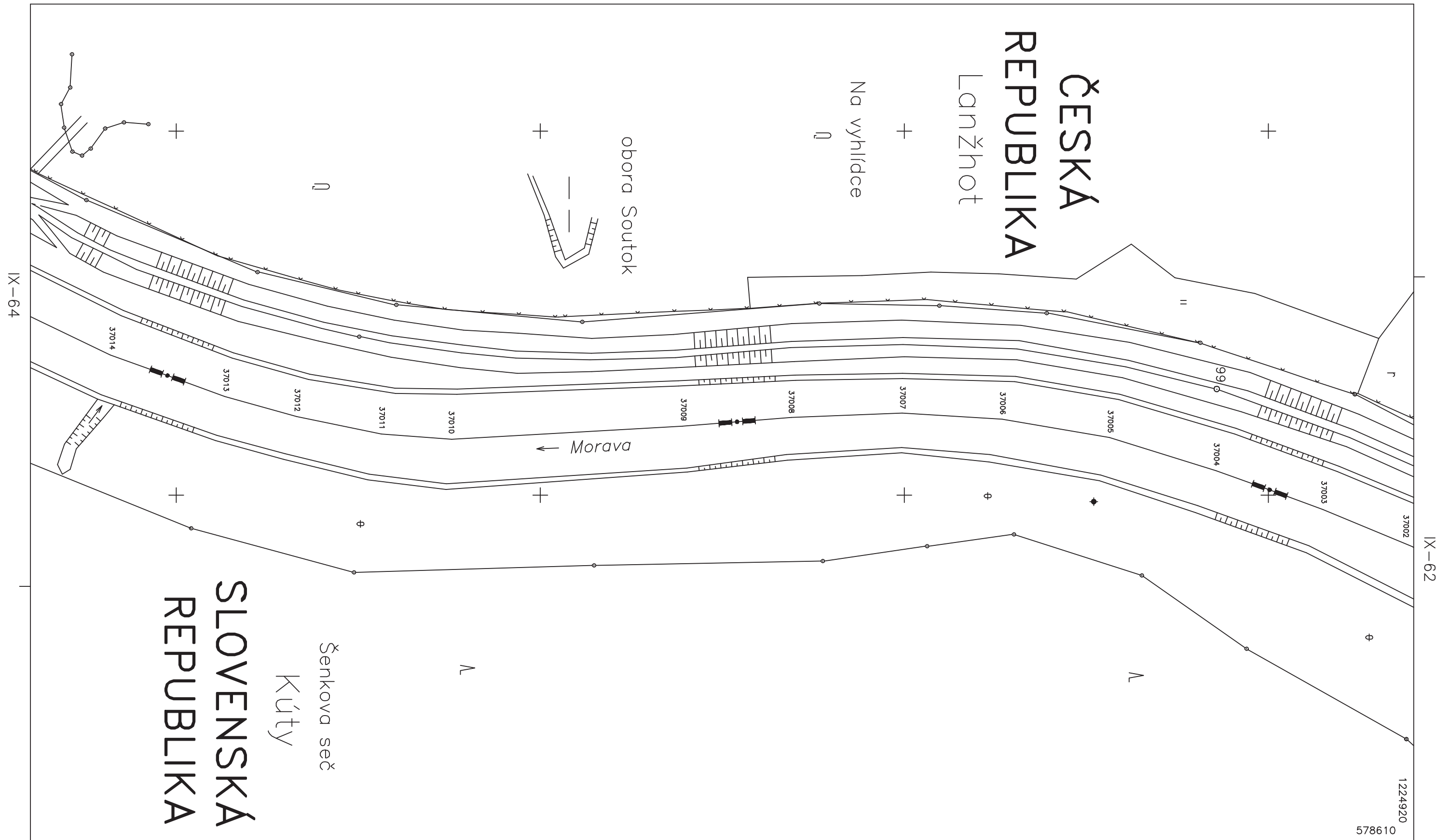
Hraničná mapa IX-62



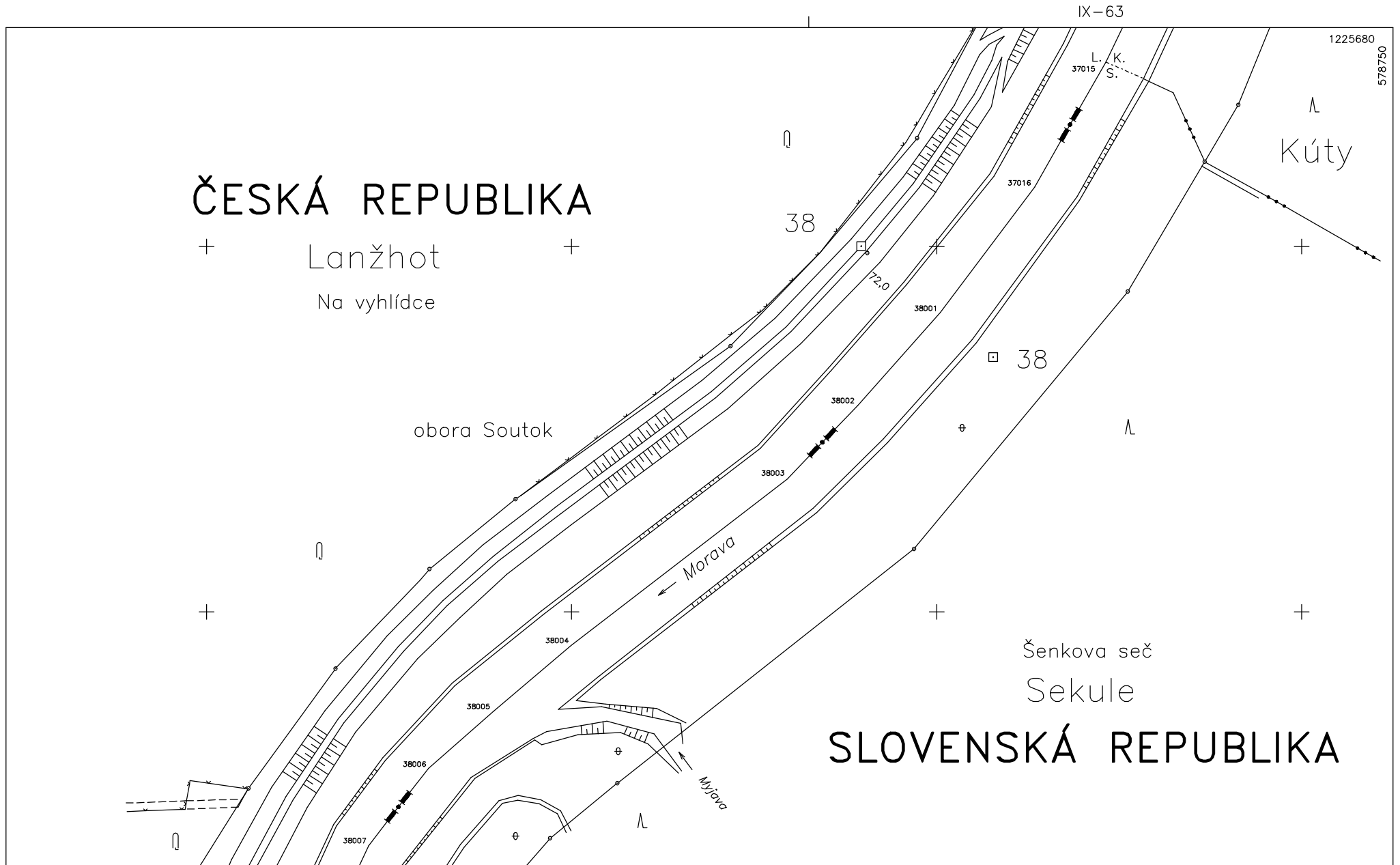
IX-63

1 : 2000

Hraničná mapa IX-63



Hraničná mapa IX-64



ČESKÁ REPUBLIKA

+ Lanžhot +
Na vyhlídce

obora Soutok

Morava

Mlýnský náhon

Kúty

Šenkova seč
Sekule

SLOVENSKÁ REPUBLIKA

IX-65

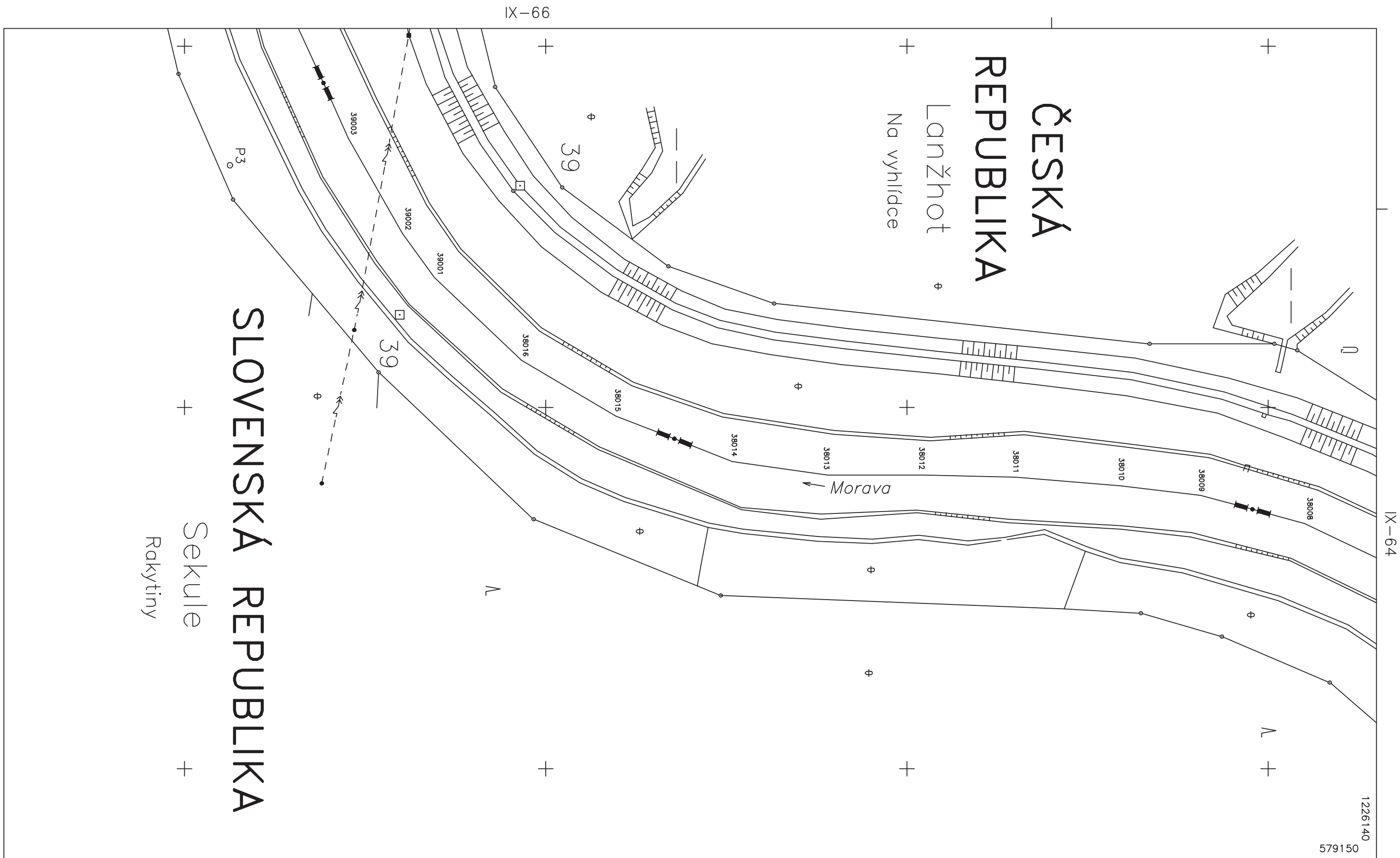
IX-63

1 : 2000

1225680

578750

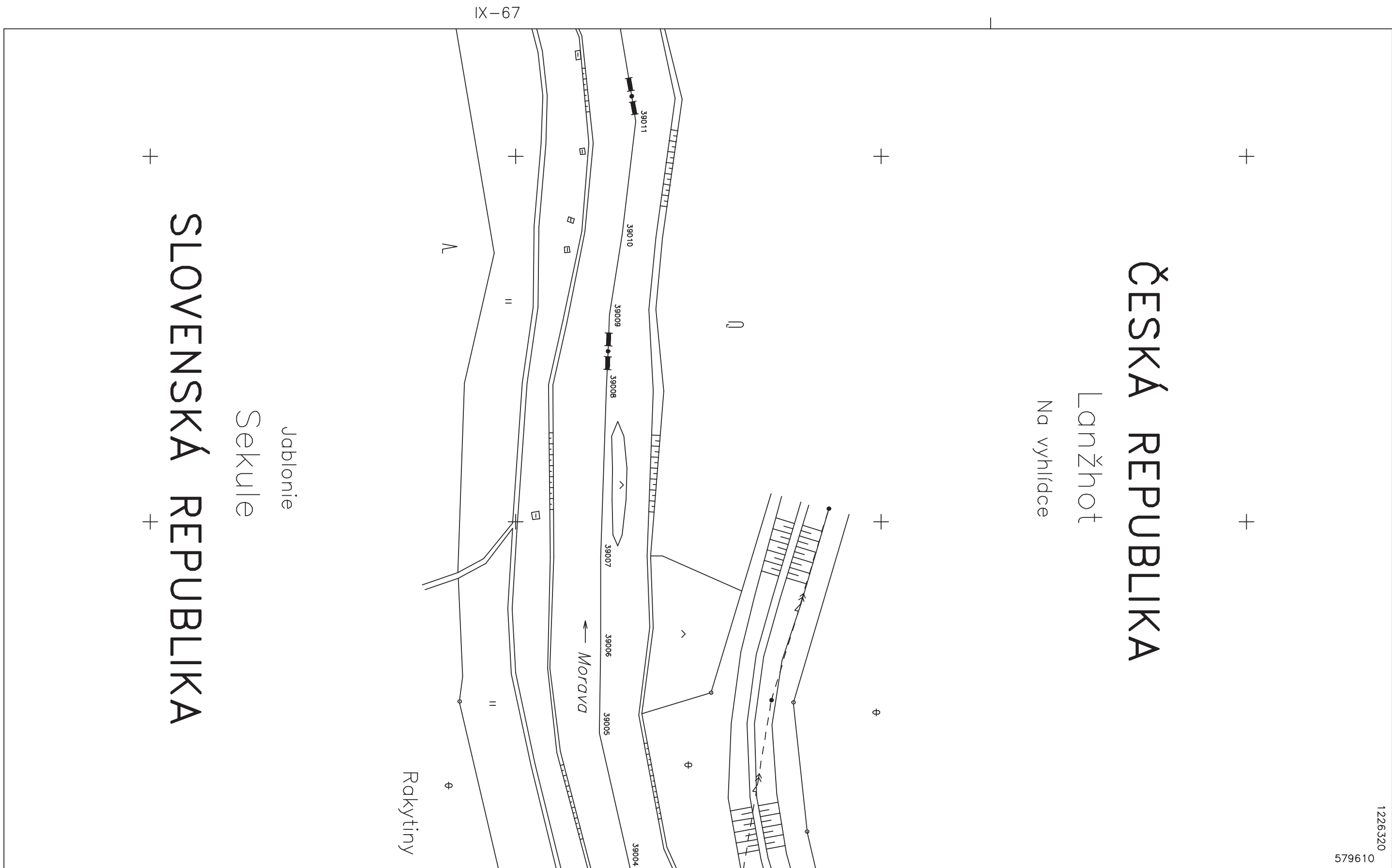
Hraničná mapa IX-65



1 : 2000

1226140
579150

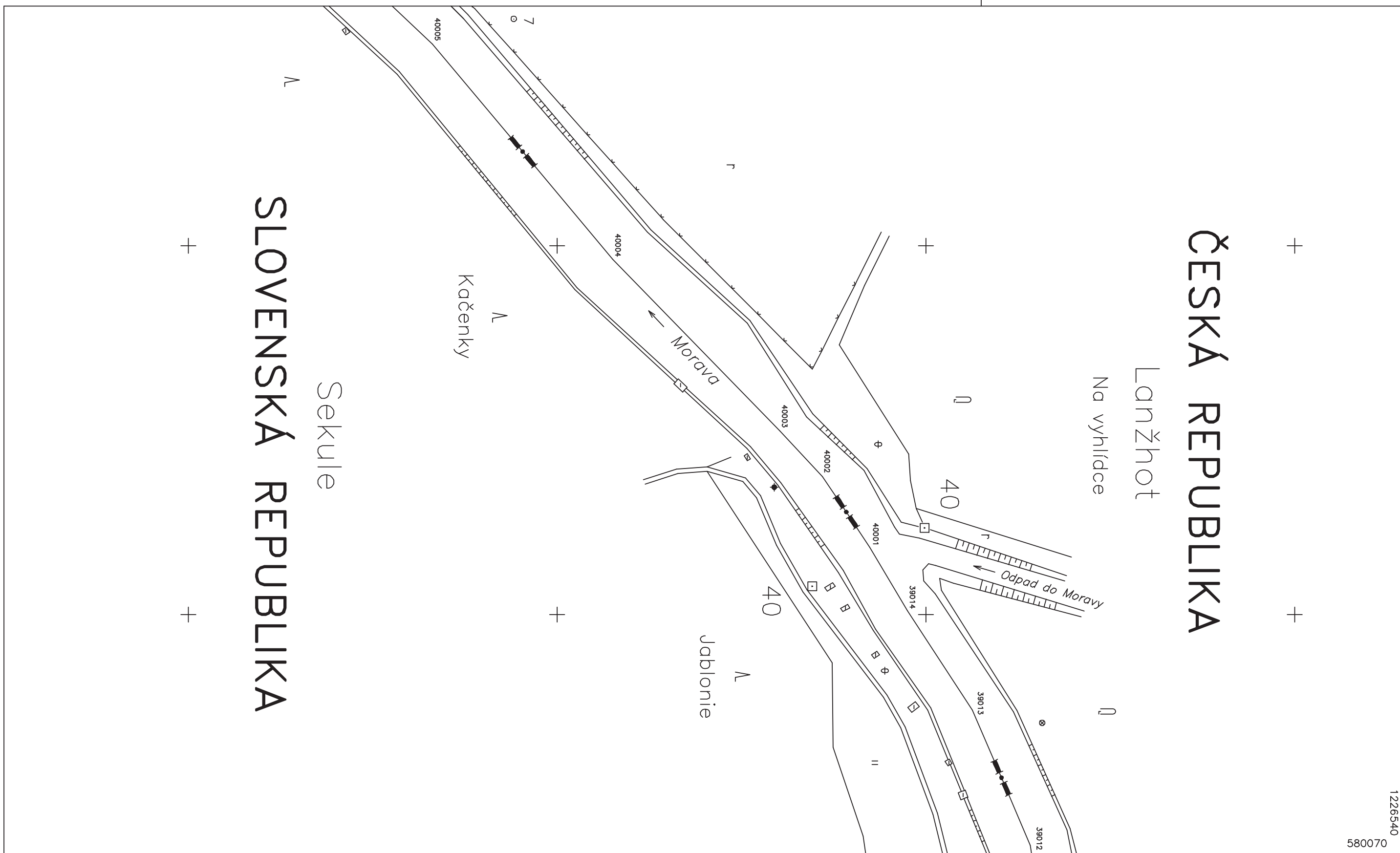
Hraničná mapa IX-66



1226320
579610

1 : 2000

Hraničná mapa IX-67



1226540
580070

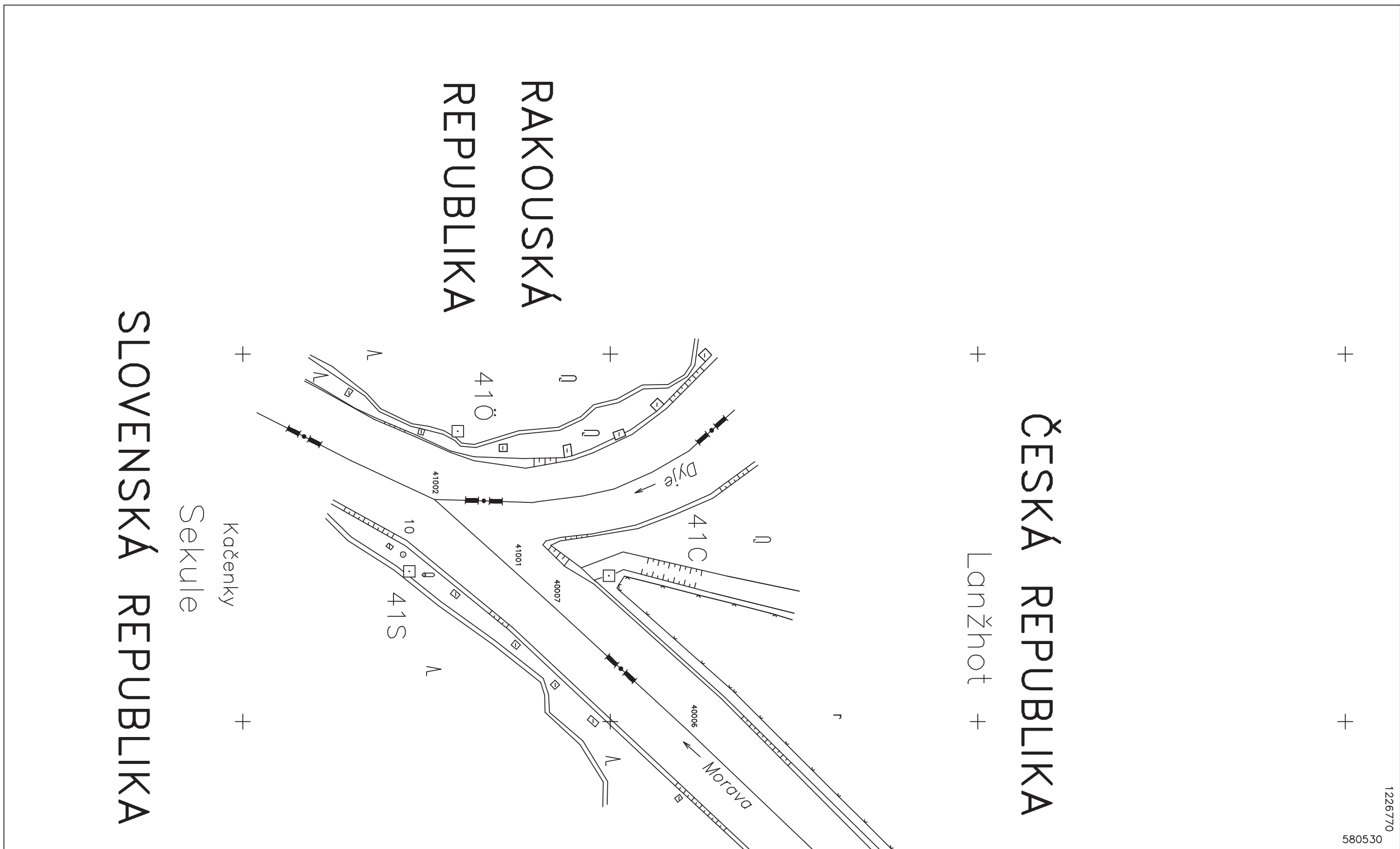
IX-66

1 : 2000

SLOVENSKÁ REPUBLIKA

ČESKÁ REPUBLIKA

Hraničná mapa IX-68



1226770
580530

1 : 2000

IX-67

ŠTÁTNA HRANICA
SLOVENSKÁ REPUBLIKA – ČESKÁ REPUBLIKA

Popis štátnej hranice a zoznam súradníc a výšok

Hraničný úsek IX

POPIS ŠTÁTNEJ HRANICE A ZOZNAM SÚRADNÍC A VÝŠOK

Číslo hraničného bodu	Číslo hraničného znaku na nepriamom vyznačení	Iniciála	Popis vyznačenia	Stabilizácia povrchová	Stabilizácia podzemná	Druh ochrany	Popis priebehu štátnej hranice po nasledujúci hraničný bod	φ ETRS89 (°)	λ ETRS89 (°)	h_{el} výška nad elipsoidom (m)	Vzdialenosť po nasledujúci hraničný bod	Číslo hraničnej mapy	Poznámky
1	2	3	4	5	6	7	8	9	10	11	12	13	14
	IX/1	S	základný hraničný znak osadený na slovenskom území	kamenný medzník	kamenná platňa	ochranná tyč		48,87779581	17,20238550	209,70		IX-1	koniec hraničného vodného toku Radejovka (Radějovka) a začiatok hraničného vodného toku Morava (Morava)
1001			nevyznačený lomový bod na hraničnej čiare				hraničný vodný tok	48,87814886	17,20199758		8,05	IX-1	Morava (Morava)
	IX/1	C	základný hraničný znak osadený na českom území	kamenný medzník	kamenná platňa			48,87851339	17,20129517	210,08		IX-1	koniec hraničného vodného toku Radejovka (Radějovka) a začiatok hraničného vodného toku Morava (Morava)
1002			nevyznačený lomový bod na hraničnej čiare				hraničný vodný tok	48,87811442	17,20190100		52,50	IX-1	Morava (Morava)
1003			nevyznačený lomový bod na hraničnej čiare				hraničný vodný tok	48,87789008	17,20127122		87,96	IX-1	Morava (Morava)
1004			nevyznačený lomový bod na hraničnej čiare				hraničný vodný tok	48,87756817	17,20017592		44,38	IX-1	Morava (Morava)
1005			nevyznačený lomový bod na hraničnej čiare				hraničný vodný tok	48,87736919	17,19965136		52,30	IX-1	Morava (Morava)
1006			nevyznačený lomový bod na hraničnej čiare				hraničný vodný tok	48,87714031	17,19902850		60,99	IX-1	Morava (Morava)
1007			nevyznačený lomový bod na hraničnej čiare				hraničný vodný tok	48,87682069	17,19835397		59,33	IX-2	Morava (Morava)
1008			nevyznačený lomový bod na hraničnej čiare				hraničný vodný tok	48,87653122	17,19767453		32,48	IX-2	Morava (Morava)
1009			nevyznačený lomový bod na hraničnej čiare				hraničný vodný tok	48,87635456	17,19732200		54,34	IX-2	Morava (Morava)
1010			nevyznačený lomový bod na hraničnej čiare				hraničný vodný tok	48,87611828	17,19667353		46,14	IX-2	Morava (Morava)
1011			nevyznačený lomový bod na hraničnej čiare				hraničný vodný tok	48,87595019	17,19609842		41,33	IX-2	Morava (Morava)
1012			nevyznačený lomový bod na hraničnej čiare				hraničný vodný tok	48,87580758	17,19557808		46,71	IX-2	Morava (Morava)
1013			nevyznačený lomový bod na hraničnej čiare				hraničný vodný tok	48,87567447	17,19497411		41,94	IX-2	Morava (Morava)
1014			nevyznačený lomový bod na hraničnej čiare				hraničný vodný tok	48,87552453	17,19444939		34,94	IX-2	Morava (Morava)
1015			nevyznačený lomový bod na hraničnej čiare				hraničný vodný tok	48,87539575	17,19401492		45,69	IX-2	Morava (Morava)
1016			nevyznačený lomový bod na hraničnej čiare				hraničný vodný tok	48,87520719	17,19346144		31,90	IX-2	Morava (Morava)

POPIS ŠTÁTNEJ HRANICE A ZOZNAM SÚRADNÍC A VÝŠOK

Číslo hraničného bodu	Číslo hraničného znaku na nepriamom vyznačení	Iniciála	Popis vyznačenia	Stabilizácia povrchová	Stabilizácia podzemná	Druh ochrany	Popis priebehu štátnej hranice po nasledujúci hraničný bod	φ ETRS89 (°)	λ ETRS89 (°)	h_{el} výška nad elipsoidom (m)	Vzdialenosť po nasledujúci hraničný bod	Číslo hraničnej mapy	Poznámky
1	2	3	4	5	6	7	8	9	10	11	12	13	14
1017			nevyznačený lomový bod na hraničnej čiare				hraničný vodný tok	48,87507322	17,19307694		71,62	IX-2	Morava (Morava)
	2	S	hlavný hraničný znak osadený na slovenskom území	kamenný medzník	kamenná platňa	ochranná tyč		48,87440592	17,19276616	209,28		IX-2	
2001			nevyznačený lomový bod na hraničnej čiare				hraničný vodný tok	48,87469872	17,19228272		30,03	IX-2	Morava (Morava)
	2	C	hlavný hraničný znak osadený na českom území	kamenný medzník	kamenná platňa			48,87495369	17,19186236	209,38		IX-2	
2002			nevyznačený lomový bod na hraničnej čiare				hraničný vodný tok	48,87449925	17,19200669		46,88	IX-2	Morava (Morava)
2003			nevyznačený lomový bod na hraničnej čiare				hraničný vodný tok	48,87419614	17,19156242		46,47	IX-2	Morava (Morava)
2004			nevyznačený lomový bod na hraničnej čiare				hraničný vodný tok	48,87386575	17,19117456		44,88	IX-2	Morava (Morava)
2005			nevyznačený lomový bod na hraničnej čiare				hraničný vodný tok	48,87352306	17,19085142		59,96	IX-3	Morava (Morava)
2006			nevyznačený lomový bod na hraničnej čiare				hraničný vodný tok	48,87305881	17,19043547		32,13	IX-3	Morava (Morava)
2007			nevyznačený lomový bod na hraničnej čiare				hraničný vodný tok	48,87281925	17,19019050		55,54	IX-3	Morava (Morava)
2008			nevyznačený lomový bod na hraničnej čiare				hraničný vodný tok	48,87246653	17,18965447		61,02	IX-3	Morava (Morava)
2009			nevyznačený lomový bod na hraničnej čiare				hraničný vodný tok	48,87211322	17,18901794		38,92	IX-3	Morava (Morava)
2010			nevyznačený lomový bod na hraničnej čiare				hraničný vodný tok	48,87189622	17,18860172		47,85	IX-3	Morava (Morava)
2011			nevyznačený lomový bod na hraničnej čiare				hraničný vodný tok	48,87161889	17,18810286		59,51	IX-3	Morava (Morava)
2012			nevyznačený lomový bod na hraničnej čiare				hraničný vodný tok	48,87126231	17,18749783		49,66	IX-3	Morava (Morava)
2013			nevyznačený lomový bod na hraničnej čiare				hraničný vodný tok	48,87096536	17,18699211		42,75	IX-3	Morava (Morava)
2014			nevyznačený lomový bod na hraničnej čiare				hraničný vodný tok	48,87066992	17,18661933		20,96	IX-3	Morava (Morava)
2015			nevyznačený lomový bod na hraničnej čiare				hraničný vodný tok	48,87052544	17,18643581		47,98	IX-3	Morava (Morava)

POPIS ŠTÁTNEJ HRANICE A ZOZNAM SÚRADNÍC A VÝŠOK

Číslo hraničného bodu	Číslo hraničného znaku na nepriamom vyznačení	Iniciála	Popis vyznačenia	Stabilizácia povrchová	Stabilizácia podzemná	Druh ochrany	Popis priebehu štátnej hranice po nasledujúci hraničný bod	φ ETRS89 (°)	λ ETRS89 (°)	h_{el} výška nad elipsoidom (m)	Vzdialenosť po nasledujúci hraničný bod	Číslo hraničnej mapy	Poznámky
1	2	3	4	5	6	7	8	9	10	11	12	13	14
2016			nevyznačený lomový bod na hraničnej čiare				hraničný vodný tok	48,87018142	17,18604097		36,74	IX-3	Morava (Morava)
2017			nevyznačený lomový bod na hraničnej čiare				hraničný vodný tok	48,86988864	17,18580881		36,58	IX-3	Morava (Morava)
2018			nevyznačený lomový bod na hraničnej čiare				hraničný vodný tok	48,86960178	17,18556461		35,15	IX-3	Morava (Morava)
	3	S	hlavný hraničný znak osadený na slovenskom území	kamenný medzník	kamenná platňa	ochranná tyč		48,86919687	17,18578044	209,07		IX-3	
3001			nevyznačený lomový bod na hraničnej čiare				hraničný vodný tok	48,86931536	17,18536172		59,07	IX-3	Morava (Morava)
	3	C	hlavný hraničný znak osadený na českom území	kamenný medzník	kamenná platňa			48,86945567	17,18486522	209,31		IX-3	
3002			nevyznačený lomový bod na hraničnej čiare				hraničný vodný tok	48,86881078	17,18510981		42,89	IX-4	Morava (Morava)
3003			nevyznačený lomový bod na hraničnej čiare				hraničný vodný tok	48,86844578	17,18492067		61,09	IX-4	Morava (Morava)
3004			nevyznačený lomový bod na hraničnej čiare				hraničný vodný tok	48,86793636	17,18460894		64,73	IX-4	Morava (Morava)
3005			nevyznačený lomový bod na hraničnej čiare				hraničný vodný tok	48,86742972	17,18417436		63,24	IX-4	Morava (Morava)
3006			nevyznačený lomový bod na hraničnej čiare				hraničný vodný tok	48,86692533	17,18377628		34,48	IX-4	Morava (Morava)
3007			nevyznačený lomový bod na hraničnej čiare				hraničný vodný tok	48,86665625	17,18354267		44,72	IX-4	Morava (Morava)
3008			nevyznačený lomový bod na hraničnej čiare				hraničný vodný tok	48,86631222	17,18322706		60,78	IX-4	Morava (Morava)
3009			nevyznačený lomový bod na hraničnej čiare				hraničný vodný tok	48,86585164	17,18278094		44,68	IX-4	Morava (Morava)
3010			nevyznačený lomový bod na hraničnej čiare				hraničný vodný tok	48,86552325	17,18242992		34,82	IX-4	Morava (Morava)
3011			nevyznačený lomový bod na hraničnej čiare				hraničný vodný tok	48,86525675	17,18218075		69,52	IX-4	Morava (Morava)
3012			nevyznačený lomový bod na hraničnej čiare				hraničný vodný tok	48,86475708	17,18161131		96,89	IX-4	Morava (Morava)
	4	S	hlavný hraničný znak osadený na slovenskom území	kamenný medzník	kamenná platňa	ochranná tyč		48,86389753	17,18107201	208,85		IX-5	

POPIS ŠTÁTNEJ HRANICE A ZOZNAM SÚRADNÍC A VÝŠOK

Číslo hraničného bodu	Číslo hraničného znaku na nepriamom vyznačení	Iniciála	Popis vyznačenia	Stabilizácia povrchová	Stabilizácia podzemná	Druh ochrany	Popis priebehu štátnej hranice po nasledujúci hraničný bod	φ ETRS89 (°)	λ ETRS89 (°)	h_{el} výška nad elipsoidom (m)	Vzdialenosť po nasledujúci hraničný bod	Číslo hraničnej mapy	Poznámky
1	2	3	4	5	6	7	8	9	10	11	12	13	14
4001			nevyznačený lomový bod na hraničnej čiare				hraničný vodný tok	48,86413975	17,18067922		56,46	IX-5	Morava (Morava)
	4	C	hlavný hraničný znak osadený na českom území	kamenný medzník	kamenná platňa			48,86448050	17,18012539	208,76		IX-5	
4002			nevyznačený lomový bod na hraničnej čiare				hraničný vodný tok	48,86378658	17,18012619		53,85	IX-5	Morava (Morava)
4003			nevyznačený lomový bod na hraničnej čiare				hraničný vodný tok	48,86342422	17,17963917		71,87	IX-5	Morava (Morava)
4004			nevyznačený lomový bod na hraničnej čiare				hraničný vodný tok	48,86293039	17,17900708		63,50	IX-5	Morava (Morava)
4005			nevyznačený lomový bod na hraničnej čiare				hraničný vodný tok	48,86249714	17,17844331		72,98	IX-5	Morava (Morava)
4006			nevyznačený lomový bod na hraničnej čiare				hraničný vodný tok	48,86198083	17,17782922		72,17	IX-5	Morava (Morava)
4007			nevyznačený lomový bod na hraničnej čiare				hraničný vodný tok	48,86146158	17,17723911		88,67	IX-5	Morava (Morava)
4008			nevyznačený lomový bod na hraničnej čiare				hraničný vodný tok	48,86079739	17,17657031		54,66	IX-5	Morava (Morava)
4009			nevyznačený lomový bod na hraničnej čiare				hraničný vodný tok	48,86038633	17,17616183		49,65	IX-5	Morava (Morava)
4010			nevyznačený lomový bod na hraničnej čiare				hraničný vodný tok	48,86001269	17,17579122		62,40	IX-6	Morava (Morava)
4011			nevyznačený lomový bod na hraničnej čiare				hraničný vodný tok	48,85954639	17,17531806		69,89	IX-6	Morava (Morava)
4012			nevyznačený lomový bod na hraničnej čiare				hraničný vodný tok	48,85901836	17,17480142		132,41	IX-6	Morava (Morava)
4013			nevyznačený lomový bod na hraničnej čiare				hraničný vodný tok	48,85809744	17,17365728		66,94	IX-6	Morava (Morava)
4014			nevyznačený lomový bod na hraničnej čiare				hraničný vodný tok	48,85767267	17,17301083		52,59	IX-6	Morava (Morava)
	5	S	hlavný hraničný znak osadený na slovenskom území	kamenný medzník	kamenná platňa	ochranná tyč		48,85707837	17,17275246	208,57		IX-6	
5001			nevyznačený lomový bod na hraničnej čiare				hraničný vodný tok	48,85739142	17,17243456		32,33	IX-6	Morava (Morava)
	5	C	hlavný hraničný znak osadený na českom území	kamenný medzník	kamenná platňa			48,85771769	17,17210531	208,49		IX-6	

POPIS ŠTÁTNEJ HRANICE A ZOZNAM SÚRADNÍC A VÝŠOK

Číslo hraničného bodu	Číslo hraničného znaku na nepriamom vyznačení	Iniciála	Popis vyznačenia	Stabilizácia povrchová	Stabilizácia podzemná	Druh ochrany	Popis priebehu štátnej hranice po nasledujúci hraničný bod	φ ETRS89 (°)	λ ETRS89 (°)	h_{el} výška nad elipsoidom (m)	Vzdialenosť po nasledujúci hraničný bod	Číslo hraničnej mapy	Poznámky
1	2	3	4	5	6	7	8	9	10	11	12	13	14
5002			nevyznačený lomový bod na hraničnej čiare				hraničný vodný tok	48,85721486	17,17208436		41,26	IX-6	Morava (Morava)
5003			nevyznačený lomový bod na hraničnej čiare				hraničný vodný tok	48,85698364	17,17164458		49,97	IX-6	Morava (Morava)
5004			nevyznačený lomový bod na hraničnej čiare				hraničný vodný tok	48,85671764	17,17109569		64,11	IX-7	Morava (Morava)
5005			nevyznačený lomový bod na hraničnej čiare				hraničný vodný tok	48,85635525	17,17041608		63,14	IX-7	Morava (Morava)
5006			nevyznačený lomový bod na hraničnej čiare				hraničný vodný tok	48,85603553	17,16970489		39,33	IX-7	Morava (Morava)
5007			nevyznačený lomový bod na hraničnej čiare				hraničný vodný tok	48,85586428	17,16923583		48,61	IX-7	Morava (Morava)
5008			nevyznačený lomový bod na hraničnej čiare				hraničný vodný tok	48,85572836	17,16860622		54,84	IX-7	Morava (Morava)
5009			nevyznačený lomový bod na hraničnej čiare				hraničný vodný tok	48,85559525	17,16788658		59,03	IX-7	Morava (Morava)
5010			nevyznačený lomový bod na hraničnej čiare				hraničný vodný tok	48,85542714	17,16712353		51,98	IX-7	Morava (Morava)
5011			nevyznačený lomový bod na hraničnej čiare				hraničný vodný tok	48,85523647	17,16647650		40,94	IX-7	Morava (Morava)
5012			nevyznačený lomový bod na hraničnej čiare				hraničný vodný tok	48,85508594	17,16596731		34,39	IX-7	Morava (Morava)
5013			nevyznačený lomový bod na hraničnej čiare				hraničný vodný tok	48,85490361	17,16558872		66,55	IX-8	Morava (Morava)
5014			nevyznačený lomový bod na hraničnej čiare				hraničný vodný tok	48,85458292	17,16482294		61,40	IX-8	Morava (Morava)
5015			nevyznačený lomový bod na hraničnej čiare				hraničný vodný tok	48,85432875	17,16408003		46,51	IX-8	Morava (Morava)
5016			nevyznačený lomový bod na hraničnej čiare				hraničný vodný tok	48,85412347	17,16352772		42,41	IX-8	Morava (Morava)
5017			nevyznačený lomový bod na hraničnej čiare				hraničný vodný tok	48,85392575	17,16303344		46,76	IX-8	Morava (Morava)
	6	C	hlavný hraničný znak osadený na českom území	kamenný medzník	kamenná platňa			48,85405869	17,16207661	207,45		IX-8	
6001			nevyznačený lomový bod na hraničnej čiare				hraničný vodný tok	48,85367611	17,16252061		50,69	IX-8	Morava (Morava)

POPIS ŠTÁTNEJ HRANICE A ZOZNAM SÚRADNÍC A VÝŠOK

Číslo hraničného bodu	Číslo hraničného znaku na nepriamom vyznačení	Iniciála	Popis vyznačenia	Stabilizácia povrchová	Stabilizácia podzemná	Druh ochrany	Popis priebehu štátnej hranice po nasledujúci hraničný bod	φ ETRS89 (°)	λ ETRS89 (°)	h_{el} výška nad elipsoidom (m)	Vzdialenosť po nasledujúci hraničný bod	Číslo hraničnej mapy	Poznámky
1	2	3	4	5	6	7	8	9	10	11	12	13	14
	6	S	hlavný hraničný znak osadený na slovenskom území	kamenný medzník	kamenná platňa	ochranná tyč		48,85329443	17,16296334	207,68		IX-8	
6002			nevyznačený lomový bod na hraničnej čiare				hraničný vodný tok	48,85338208	17,16199269		47,74	IX-8	Morava (Morava)
6003			nevyznačený lomový bod na hraničnej čiare				hraničný vodný tok	48,85304267	17,16159428		37,09	IX-8	Morava (Morava)
6004			nevyznačený lomový bod na hraničnej čiare				hraničný vodný tok	48,85276869	17,16130600		45,90	IX-8	Morava (Morava)
6005			nevyznačený lomový bod na hraničnej čiare				hraničný vodný tok	48,85243550	17,16093678		47,95	IX-8	Morava (Morava)
6006			nevyznačený lomový bod na hraničnej čiare				hraničný vodný tok	48,85213128	17,16047358		49,14	IX-8	Morava (Morava)
6007			nevyznačený lomový bod na hraničnej čiare				hraničný vodný tok	48,85181053	17,16001303		40,53	IX-9	Morava (Morava)
6008			nevyznačený lomový bod na hraničnej čiare				hraničný vodný tok	48,85154006	17,15964272		38,75	IX-9	Morava (Morava)
6009			nevyznačený lomový bod na hraničnej čiare				hraničný vodný tok	48,85127092	17,15930731		40,92	IX-9	Morava (Morava)
6010			nevyznačený lomový bod na hraničnej čiare				hraničný vodný tok	48,85097017	17,15898603		50,79	IX-9	Morava (Morava)
6011			nevyznačený lomový bod na hraničnej čiare				hraničný vodný tok	48,85059061	17,15860103		55,62	IX-9	Morava (Morava)
6012			nevyznačený lomový bod na hraničnej čiare				hraničný vodný tok	48,85016497	17,15820283		59,45	IX-9	Morava (Morava)
6013			nevyznačený lomový bod na hraničnej čiare				hraničný vodný tok	48,84969778	17,15780892		57,37	IX-9	Morava (Morava)
6014			nevyznačený lomový bod na hraničnej čiare				hraničný vodný tok	48,84923244	17,15747139		87,30	IX-9	Morava (Morava)
6015			nevyznačený lomový bod na hraničnej čiare				hraničný vodný tok	48,84851017	17,15700525		69,32	IX-9	Morava (Morava)
6016			nevyznačený lomový bod na hraničnej čiare				hraničný vodný tok	48,84794042	17,15662167		60,19	IX-9	Morava (Morava)
6017			nevyznačený lomový bod na hraničnej čiare				hraničný vodný tok	48,84742875	17,15635400		51,53	IX-10	Morava (Morava)
6018			nevyznačený lomový bod na hraničnej čiare				hraničný vodný tok	48,84698522	17,15615044		44,63	IX-10	Morava (Morava)

POPIS ŠTÁTNEJ HRANICE A ZOZNAM SÚRADNÍC A VÝŠOK

Číslo hraničného bodu	Číslo hraničného znaku na nepriamom vyznačení	Iniciála	Popis vyznačenia	Stabilizácia povrchová	Stabilizácia podzemná	Druh ochrany	Popis priebehu štátnej hranice po nasledujúci hraničný bod	φ ETRS89 (°)	λ ETRS89 (°)	h_{el} výška nad elipsoidom (m)	Vzdialenosť po nasledujúci hraničný bod	Číslo hraničnej mapy	Poznámky
1	2	3	4	5	6	7	8	9	10	11	12	13	14
6019			nevyznačený lomový bod na hraničnej čiare				hraničný vodný tok	48,84660122	17,15597339		37,67	IX-10	Morava (Morava)
6020			nevyznačený lomový bod na hraničnej čiare				hraničný vodný tok	48,84628922	17,15577356		49,20	IX-10	Morava (Morava)
6021			nevyznačený lomový bod na hraničnej čiare				hraničný vodný tok	48,84589578	17,15546675		53,97	IX-10	Morava (Morava)
6022			nevyznačený lomový bod na hraničnej čiare				hraničný vodný tok	48,84548900	17,15506558		35,17	IX-10	Morava (Morava)
6023			nevyznačený lomový bod na hraničnej čiare				hraničný vodný tok	48,84524372	17,15476300		40,55	IX-10	Morava (Morava)
6024			nevyznačený lomový bod na hraničnej čiare				hraničný vodný tok	48,84497403	17,15439103		27,51	IX-10	Morava (Morava)
	7	C	hlavný hraničný znak osadený na českom území	kamenný medzník	kamenná platňa			48,84512881	17,15378364	207,23		IX-10	
7001			nevyznačený lomový bod na hraničnej čiare				hraničný vodný tok	48,84480700	17,15411444		39,83	IX-10	Morava (Morava)
	7	S	hlavný hraničný znak osadený na slovenskom území	kamenný medzník	kamenná platňa			48,84435814	17,15457210	209,31		IX-10	
7002			nevyznačený lomový bod na hraničnej čiare				hraničný vodný tok	48,84458872	17,15368408		46,53	IX-10	Morava (Morava)
7003			nevyznačený lomový bod na hraničnej čiare				hraničný vodný tok	48,84436650	17,15314683		39,26	IX-10	Morava (Morava)
7004			nevyznačený lomový bod na hraničnej čiare				hraničný vodný tok	48,84420892	17,15266819		57,59	IX-11	Morava (Morava)
7005			nevyznačený lomový bod na hraničnej čiare				hraničný vodný tok	48,84400031	17,15195000		54,50	IX-11	Morava (Morava)
7006			nevyznačený lomový bod na hraničnej čiare				hraničný vodný tok	48,84383206	17,15125253		44,72	IX-11	Morava (Morava)
7007			nevyznačený lomový bod na hraničnej čiare				hraničný vodný tok	48,84372594	17,15066481		70,41	IX-11	Morava (Morava)
7008			nevyznačený lomový bod na hraničnej čiare				hraničný vodný tok	48,84362392	17,14971756		61,40	IX-11	Morava (Morava)
7009			nevyznačený lomový bod na hraničnej čiare				hraničný vodný tok	48,84355189	17,14888811		115,09	IX-11	Morava (Morava)
7010			nevyznačený lomový bod na hraničnej čiare				hraničný vodný tok	48,84342314	17,14733217		90,83	IX-11	Morava (Morava)

POPIS ŠTÁTNEJ HRANICE A ZOZNAM SÚRADNÍC A VÝŠOK

Číslo hraničného bodu	Číslo hraničného znaku na nepriamom vyznačení	Iniciála	Popis vyznačenia	Stabilizácia povrchová	Stabilizácia podzemná	Druh ochrany	Popis priebehu štátnej hranice po nasledujúci hraničný bod	φ ETRS89 (°)	λ ETRS89 (°)	h_{el} výška nad elipsoidom (m)	Vzdialenosť po nasledujúci hraničný bod	Číslo hraničnej mapy	Poznámky
1	2	3	4	5	6	7	8	9	10	11	12	13	14
7011			nevyznačený lomový bod na hraničnej čiare				hraničný vodný tok	48,84327394	17,14611536		58,96	IX-11	Morava (Morava)
7012			nevyznačený lomový bod na hraničnej čiare				hraničný vodný tok	48,84314458	17,14533636		68,04	IX-11	Morava (Morava)
7013			nevyznačený lomový bod na hraničnej čiare				hraničný vodný tok	48,84297208	17,14444689		43,74	IX-11	Morava (Morava)
7014			nevyznačený lomový bod na hraničnej čiare				hraničný vodný tok	48,84282803	17,14389239		92,79	IX-11	Morava (Morava)
7015			nevyznačený lomový bod na hraničnej čiare				hraničný vodný tok	48,84250858	17,14272439		6,86	IX-11	Morava (Morava)
7016			nevyznačený lomový bod na hraničnej čiare				hraničný vodný tok	48,84248258	17,14263964		117,22	IX-11	Morava (Morava)
	8	C	hlavný hraničný znak osadený na českom území	kamenný medzník	kamenná platňa			48,84254303	17,14075722	208,86		IX-12	
8001			nevyznačený lomový bod na hraničnej čiare				hraničný vodný tok	48,84206667	17,14117214		101,58	IX-12	Morava (Morava)
	8	S	hlavný hraničný znak osadený na slovenskom území	kamenný medzník	kamenná platňa			48,84143494	17,14171497	208,92		IX-12	
8002			nevyznačený lomový bod na hraničnej čiare				hraničný vodný tok	48,84165458	17,13993700		132,45	IX-12	Morava (Morava)
8003			nevyznačený lomový bod na hraničnej čiare				hraničný vodný tok	48,84115211	17,13830083		132,69	IX-12	Morava (Morava)
8004			nevyznačený lomový bod na hraničnej čiare				hraničný vodný tok	48,84059164	17,13670492		135,21	IX-12	Morava (Morava)
8005			nevyznačený lomový bod na hraničnej čiare				hraničný vodný tok	48,83996658	17,13512481		137,04	IX-13	Morava (Morava)
8006			nevyznačený lomový bod na hraničnej čiare				hraničný vodný tok	48,83932689	17,13352903		90,36	IX-13	Morava (Morava)
8007			nevyznačený lomový bod na hraničnej čiare				hraničný vodný tok	48,83892194	17,13246178		96,45	IX-13	Morava (Morava)
8008			nevyznačený lomový bod na hraničnej čiare				hraničný vodný tok	48,83849769	17,13131561		91,27	IX-13	Morava (Morava)
8009			nevyznačený lomový bod na hraničnej čiare				hraničný vodný tok	48,83811933	17,13021211		149,90	IX-14	Morava (Morava)
	9	C	hlavný hraničný znak osadený na českom území	kamenný medzník	kamenná platňa			48,83864858	17,12956789	210,09		IX-14	

POPIS ŠTÁTNEJ HRANICE A ZOZNAM SÚRADNÍC A VÝŠOK

Číslo hraničného bodu	Číslo hraničného znaku na nepriamom vyznačení	Iniciála	Popis vyznačenia	Stabilizácia povrchová	Stabilizácia podzemná	Druh ochrany	Popis priebehu štátnej hranice po nasledujúci hraničný bod	φ ETRS89 (°)	λ ETRS89 (°)	h_{el} výška nad elipsoidom (m)	Vzdialenosť po nasledujúci hraničný bod	Číslo hraničnej mapy	Poznámky
1	2	3	4	5	6	7	8	9	10	11	12	13	14
	9	S	hlavný hraničný znak osadený na slovenskom území	kamenný medzník	kamenná platňa			48,83746424	17,13054179	210,05		IX-14	
9001			nevyznačený lomový bod na hraničnej čiare				hraničný vodný tok	48,83749086	17,12840553		108,30	IX-14	Morava (Morava)
9002			nevyznačený lomový bod na hraničnej čiare				hraničný vodný tok	48,83702550	17,12710950		139,50	IX-14	Morava (Morava)
9003			nevyznačený lomový bod na hraničnej čiare				hraničný vodný tok	48,83643147	17,12543556		92,53	IX-14	Morava (Morava)
9004			nevyznačený lomový bod na hraničnej čiare				hraničný vodný tok	48,83604497	17,12431931		95,19	IX-15	Morava (Morava)
9005			nevyznačený lomový bod na hraničnej čiare				hraničný vodný tok	48,83565503	17,12316500		142,87	IX-15	Morava (Morava)
	10	C	hlavný hraničný znak osadený na českom území	kamenný medzník	kamenná platňa			48,83557967	17,12103044	207,78		IX-15	
10001			nevyznačený lomový bod na hraničnej čiare				hraničný vodný tok	48,83511042	17,12140228		125,97	IX-15	Morava (Morava)
	10	S	hlavný hraničný znak osadený na slovenskom území	kamenný medzník	kamenná platňa			48,83446184	17,12191247	208,14		IX-15	
10002			nevyznačený lomový bod na hraničnej čiare				hraničný vodný tok	48,83463503	17,11984456		126,59	IX-15	Morava (Morava)
10003			nevyznačený lomový bod na hraničnej čiare				hraničný vodný tok	48,83416675	17,11827278		95,65	IX-16	Morava (Morava)
10004			nevyznačený lomový bod na hraničnej čiare				hraničný vodný tok	48,83383886	17,11706819		51,60	IX-16	Morava (Morava)
10005			nevyznačený lomový bod na hraničnej čiare				hraničný vodný tok	48,83366025	17,11641947		54,46	IX-16	Morava (Morava)
10006			nevyznačený lomový bod na hraničnej čiare				hraničný vodný tok	48,83346903	17,11573642		35,91	IX-16	Morava (Morava)
10007			nevyznačený lomový bod na hraničnej čiare				hraničný vodný tok	48,83336439	17,11527367		29,56	IX-16	Morava (Morava)
10008			nevyznačený lomový bod na hraničnej čiare				hraničný vodný tok	48,83325064	17,11490967		41,68	IX-16	Morava (Morava)
10009			nevyznačený lomový bod na hraničnej čiare				hraničný vodný tok	48,83306822	17,11441367		28,64	IX-16	Morava (Morava)
10010			nevyznačený lomový bod na hraničnej čiare				hraničný vodný tok	48,83293914	17,11407597		28,52	IX-16	Morava (Morava)

POPIS ŠTÁTNEJ HRANICE A ZOZNAM SÚRADNÍC A VÝŠOK

Číslo hraničného bodu	Číslo hraničného znaku na nepriamom vyznačení	Iniciála	Popis vyznačenia	Stabilizácia povrchová	Stabilizácia podzemná	Druh ochrany	Popis priebehu štátnej hranice po nasledujúci hraničný bod	φ ETRS89 (°)	λ ETRS89 (°)	h_{el} výška nad elipsoidom (m)	Vzdialenosť po nasledujúci hraničný bod	Číslo hraničnej mapy	Poznámky
1	2	3	4	5	6	7	8	9	10	11	12	13	14
10011			nevyznačený lomový bod na hraničnej čiare				hraničný vodný tok	48,83281153	17,11373889		35,24	IX-16	Morava (Morava)
10012			nevyznačený lomový bod na hraničnej čiare				hraničný vodný tok	48,83263286	17,11334242		25,02	IX-16	Morava (Morava)
10013			nevyznačený lomový bod na hraničnej čiare				hraničný vodný tok	48,83249314	17,11307525		47,98	IX-16	Morava (Morava)
10014			nevyznačený lomový bod na hraničnej čiare				hraničný vodný tok	48,83223467	17,11255192		56,34	IX-17	Morava (Morava)
10015			nevyznačený lomový bod na hraničnej čiare				hraničný vodný tok	48,83190831	17,11196497		32,29	IX-17	Morava (Morava)
10016			nevyznačený lomový bod na hraničnej čiare				hraničný vodný tok	48,83171744	17,11163350		37,52	IX-17	Morava (Morava)
10017			nevyznačený lomový bod na hraničnej čiare				hraničný vodný tok	48,83148144	17,11126817		44,12	IX-17	Morava (Morava)
	11	C	hlavný hraničný znak osadený na českom území	kamenný medzník	kamenná platňa			48,83145083	17,11035622	207,25		IX-17	
11001			nevyznačený lomový bod na hraničnej čiare				hraničný vodný tok	48,83119281	17,11085561		49,95	IX-17	Morava (Morava)
	11	S	hlavný hraničný znak osadený na slovenskom území	kamenný medzník	kamenná platňa			48,83060312	17,11199935	207,67		IX-17	
11002			nevyznačený lomový bod na hraničnej čiare				hraničný vodný tok	48,83084803	17,11041936		50,78	IX-17	Morava (Morava)
11003			nevyznačený lomový bod na hraničnej čiare				hraničný vodný tok	48,83048967	17,10999053		46,15	IX-17	Morava (Morava)
11004			nevyznačený lomový bod na hraničnej čiare				hraničný vodný tok	48,83015200	17,10962508		46,59	IX-17	Morava (Morava)
11005			nevyznačený lomový bod na hraničnej čiare				hraničný vodný tok	48,82980464	17,10927031		52,91	IX-17	Morava (Morava)
11006			nevyznačený lomový bod na hraničnej čiare				hraničný vodný tok	48,82939878	17,10889394		89,80	IX-17	Morava (Morava)
11007			nevyznačený lomový bod na hraničnej čiare				hraničný vodný tok	48,82873628	17,10819439		122,35	IX-18	Morava (Morava)
11008			nevyznačený lomový bod na hraničnej čiare				hraničný vodný tok	48,82775894	17,10742875		131,25	IX-18	Morava (Morava)
11009			nevyznačený lomový bod na hraničnej čiare				hraničný vodný tok	48,82669683	17,10664892		115,06	IX-18	Morava (Morava)

POPIS ŠTÁTNEJ HRANICE A ZOZNAM SÚRADNÍC A VÝŠOK

Číslo hraničného bodu	Číslo hraničného znaku na nepriamom vyznačení	Iniciála	Popis vyznačenia	Stabilizácia povrchová	Stabilizácia podzemná	Druh ochrany	Popis priebehu štátnej hranice po nasledujúci hraničný bod	φ ETRS89 (°)	λ ETRS89 (°)	h_{el} výška nad elipsoidom (m)	Vzdialenosť po nasledujúci hraničný bod	Číslo hraničnej mapy	Poznámky
1	2	3	4	5	6	7	8	9	10	11	12	13	14
11010			nevyznačený lomový bod na hraničnej čiare				hraničný vodný tok	48,82573081	17,10608736		73,29	IX-18	Morava (Morava)
11011			nevyznačený lomový bod na hraničnej čiare				hraničný vodný tok	48,82511086	17,10574850		90,57	IX-18	Morava (Morava)
11012			nevyznačený lomový bod na hraničnej čiare				hraničný vodný tok	48,82433064	17,10539428		67,02	IX-19	Morava (Morava)
11013			nevyznačený lomový bod na hraničnej čiare				hraničný vodný tok	48,82374133	17,10520256		52,80	IX-19	Morava (Morava)
11014			nevyznačený lomový bod na hraničnej čiare				hraničný vodný tok	48,82327019	17,10511300		50,30	IX-19	Morava (Morava)
11015			nevyznačený lomový bod na hraničnej čiare				hraničný vodný tok	48,82281889	17,10506639		38,60	IX-19	Morava (Morava)
	12	S	hlavný hraničný znak osadený na slovenskom území	kamenný medzník	kamenná platňa			48,82247928	17,10645460	207,72		IX-19	
12001			nevyznačený lomový bod na hraničnej čiare				hraničný vodný tok	48,82247181	17,10505861		60,95	IX-19	Morava (Morava)
	12	C	hlavný hraničný znak osadený na českom území	kamenný medzník	kamenná platňa			48,82251069	17,10363653	207,36		IX-19	
12002			nevyznačený lomový bod na hraničnej čiare				hraničný vodný tok	48,82192514	17,10511922		76,35	IX-19	Morava (Morava)
12003			nevyznačený lomový bod na hraničnej čiare				hraničný vodný tok	48,82124597	17,10527233		66,61	IX-19	Morava (Morava)
12004			nevyznačený lomový bod na hraničnej čiare				hraničný vodný tok	48,82066683	17,10550436		53,33	IX-19	Morava (Morava)
12005			nevyznačený lomový bod na hraničnej čiare				hraničný vodný tok	48,82020903	17,10572064		97,01	IX-19	Morava (Morava)
12006			nevyznačený lomový bod na hraničnej čiare				hraničný vodný tok	48,81939533	17,10619694		61,86	IX-19	Morava (Morava)
12007			nevyznačený lomový bod na hraničnej čiare				hraničný vodný tok	48,81887481	17,10649428		52,93	IX-19	Morava (Morava)
12008			nevyznačený lomový bod na hraničnej čiare				hraničný vodný tok	48,81841853	17,10669975		47,87	IX-19	Morava (Morava)
12009			nevyznačený lomový bod na hraničnej čiare				hraničný vodný tok	48,81800389	17,10687475		46,98	IX-19	Morava (Morava)
12010			nevyznačený lomový bod na hraničnej čiare				hraničný vodný tok	48,81759075	17,10700886		55,24	IX-20	Morava (Morava)

POPIS ŠTÁTNEJ HRANICE A ZOZNAM SÚRADNÍC A VÝŠOK

Číslo hraničného bodu	Číslo hraničného znaku na nepriamom vyznačení	Iniciála	Popis vyznačenia	Stabilizácia povrchová	Stabilizácia podzemná	Druh ochrany	Popis priebehu štátnej hranice po nasledujúci hraničný bod	φ ETRS89 (°)	λ ETRS89 (°)	h_{el} výška nad elipsoidom (m)	Vzdialenosť po nasledujúci hraničný bod	Číslo hraničnej mapy	Poznámky
1	2	3	4	5	6	7	8	9	10	11	12	13	14
12011			nevyznačený lomový bod na hraničnej čiare				hraničný vodný tok	48,81709936	17,10711897		58,10	IX-20	Morava (Morava)
12012			nevyznačený lomový bod na hraničnej čiare				hraničný vodný tok	48,81657819	17,10717483		59,02	IX-20	Morava (Morava)
12013			nevyznačený lomový bod na hraničnej čiare				hraničný vodný tok	48,81604758	17,10719503		67,20	IX-20	Morava (Morava)
12014			nevyznačený lomový bod na hraničnej čiare				hraničný vodný tok	48,81544358	17,10716656		64,60	IX-20	Morava (Morava)
12015			nevyznačený lomový bod na hraničnej čiare				hraničný vodný tok	48,81486389	17,10710847		70,65	IX-20	Morava (Morava)
12016			nevyznačený lomový bod na hraničnej čiare				hraničný vodný tok	48,81423158	17,10701469		63,05	IX-20	Morava (Morava)
12017			nevyznačený lomový bod na hraničnej čiare				hraničný vodný tok	48,81366756	17,10692711		57,85	IX-20	Morava (Morava)
	13	C	hlavný hraničný znak osadený na českom území	kamenný medzník	kamenná platňa			48,81315142	17,10621794	205,33		IX-20	
13001			nevyznačený lomový bod na hraničnej čiare				hraničný vodný tok	48,81315178	17,10682356		98,06	IX-20	Morava (Morava)
	13	S	hlavný hraničný znak osadený na slovenskom území	kamenný medzník	kamenná platňa			48,81314461	17,10775863	206,43		IX-20	
13002			nevyznačený lomový bod na hraničnej čiare				hraničný vodný tok	48,81227411	17,10669311		137,61	IX-20	Morava (Morava)
13003			nevyznačený lomový bod na hraničnej čiare				hraničný vodný tok	48,81104256	17,10650986		123,95	IX-20	Morava (Morava)
13004			nevyznačený lomový bod na hraničnej čiare				hraničný vodný tok	48,80993275	17,10635253		117,12	IX-21	Morava (Morava)
13005			nevyznačený lomový bod na hraničnej čiare				hraničný vodný tok	48,80888419	17,10620236		66,39	IX-21	Morava (Morava)
13006			nevyznačený lomový bod na hraničnej čiare				hraničný vodný tok	48,80829406	17,10606528		53,34	IX-21	Morava (Morava)
13007			nevyznačený lomový bod na hraničnej čiare				hraničný vodný tok	48,80782206	17,10593603		56,51	IX-21	Morava (Morava)
13008			nevyznačený lomový bod na hraničnej čiare				hraničný vodný tok	48,80732864	17,10575167		53,02	IX-21	Morava (Morava)
13009			nevyznačený lomový bod na hraničnej čiare				hraničný vodný tok	48,80687339	17,10553681		60,79	IX-21	Morava (Morava)

POPIS ŠTÁTNEJ HRANICE A ZOZNAM SÚRADNÍC A VÝŠOK

Číslo hraničného bodu	Číslo hraničného znaku na nepriamom vyznačení	Iniciála	Popis vyznačenia	Stabilizácia povrchová	Stabilizácia podzemná	Druh ochrany	Popis priebehu štátnej hranice po nasledujúci hraničný bod	φ ETRS89 (°)	λ ETRS89 (°)	h_{el} výška nad elipsoidom (m)	Vzdialenosť po nasledujúci hraničný bod	Číslo hraničnej mapy	Poznámky
1	2	3	4	5	6	7	8	9	10	11	12	13	14
13010			nevyznačený lomový bod na hraničnej čiare				hraničný vodný tok	48,80635886	17,10525714		48,87	IX-22	Morava (Morava)
13011			nevyznačený lomový bod na hraničnej čiare				hraničný vodný tok	48,80595194	17,10500558		44,37	IX-22	Morava (Morava)
13012			nevyznačený lomový bod na hraničnej čiare				hraničný vodný tok	48,80559139	17,10474678		44,65	IX-22	Morava (Morava)
13013			nevyznačený lomový bod na hraničnej čiare				hraničný vodný tok	48,80523425	17,10446881		41,11	IX-22	Morava (Morava)
13014			nevyznačený lomový bod na hraničnej čiare				hraničný vodný tok	48,80491253	17,10419325		45,82	IX-22	Morava (Morava)
	14	C	hlavný hraničný znak osadený na českom území	kamenný medzník	kamenná platňa			48,80492325	17,10304400	206,48		IX-22	
14001			nevyznačený lomový bod na hraničnej čiare				hraničný vodný tok	48,80456144	17,10386647		65,44	IX-22	Morava (Morava)
	14	S	hlavný hraničný znak osadený na slovenskom území	kamenný medzník	kamenná platňa			48,80420072	17,10468763	206,15		IX-22	
14002			nevyznačený lomový bod na hraničnej čiare				hraničný vodný tok	48,80407792	17,10335881		50,70	IX-22	Morava (Morava)
14003			nevyznačený lomový bod na hraničnej čiare				hraničný vodný tok	48,80371483	17,10294125		59,44	IX-22	Morava (Morava)
14004			nevyznačený lomový bod na hraničnej čiare				hraničný vodný tok	48,80330489	17,10242189		63,93	IX-22	Morava (Morava)
14005			nevyznačený lomový bod na hraničnej čiare				hraničný vodný tok	48,80289722	17,10180831		59,06	IX-22	Morava (Morava)
14006			nevyznačený lomový bod na hraničnej čiare				hraničný vodný tok	48,80253114	17,10122581		53,60	IX-23	Morava (Morava)
14007			nevyznačený lomový bod na hraničnej čiare				hraničný vodný tok	48,80222356	17,10066406		53,76	IX-23	Morava (Morava)
14008			nevyznačený lomový bod na hraničnej čiare				hraničný vodný tok	48,80192842	17,10008436		49,42	IX-23	Morava (Morava)
14009			nevyznačený lomový bod na hraničnej čiare				hraničný vodný tok	48,80167183	17,09953500		126,21	IX-23	Morava (Morava)
14010			nevyznačený lomový bod na hraničnej čiare				hraničný vodný tok	48,80104186	17,09810592		133,28	IX-23	Morava (Morava)
14011			nevyznačený lomový bod na hraničnej čiare				hraničný vodný tok	48,80036539	17,09660822		136,18	IX-24	Morava (Morava)

POPIS ŠTÁTNEJ HRANICE A ZOZNAM SÚRADNÍC A VÝŠOK

Číslo hraničného bodu	Číslo hraničného znaku na nepriamom vyznačení	Iniciála	Popis vyznačenia	Stabilizácia povrchová	Stabilizácia podzemná	Druh ochrany	Popis priebehu štátnej hranice po nasledujúci hraničný bod	φ ETRS89 (°)	λ ETRS89 (°)	h_{el} výška nad elipsoidom (m)	Vzdialenosť po nasledujúci hraničný bod	Číslo hraničnej mapy	Poznámky
1	2	3	4	5	6	7	8	9	10	11	12	13	14
14012			nevyznačený lomový bod na hraničnej čiare				hraničný vodný tok	48,79967847	17,09507356		50,61	IX-24	Morava (Morava)
14013			nevyznačený lomový bod na hraničnej čiare				hraničný vodný tok	48,79941078	17,09451642		50,72	IX-24	Morava (Morava)
14014			nevyznačený lomový bod na hraničnej čiare				hraničný vodný tok	48,79914033	17,09396047		48,54	IX-24	Morava (Morava)
	15	C	hlavný hraničný znak osadený na českom území	kamenný medzník	kamenná platňa			48,79932003	17,09280311	206,22		IX-24	
15001			nevyznačený lomový bod na hraničnej čiare				hraničný vodný tok	48,79884328	17,09347633		50,85	IX-24	Morava (Morava)
	15	S	hlavný hraničný znak osadený na slovenskom území	kamenný medzník	kamenná platňa			48,79837211	17,09415780	205,67		IX-24	
15002			nevyznačený lomový bod na hraničnej čiare				hraničný vodný tok	48,79851594	17,09299292		75,36	IX-24	Morava (Morava)
15003			nevyznačený lomový bod na hraničnej čiare				hraničný vodný tok	48,79800111	17,09232586		58,02	IX-24	Morava (Morava)
15004			nevyznačený lomový bod na hraničnej čiare				hraničný vodný tok	48,79757433	17,09187158		58,78	IX-25	Morava (Morava)
15005			nevyznačený lomový bod na hraničnej čiare				hraničný vodný tok	48,79712606	17,09144742		60,55	IX-25	Morava (Morava)
15006			nevyznačený lomový bod na hraničnej čiare				hraničný vodný tok	48,79664308	17,09106667		57,23	IX-25	Morava (Morava)
15007			nevyznačený lomový bod na hraničnej čiare				hraničný vodný tok	48,79616858	17,09076506		55,14	IX-25	Morava (Morava)
15008			nevyznačený lomový bod na hraničnej čiare				hraničný vodný tok	48,79569636	17,09053600		61,76	IX-25	Morava (Morava)
15009			nevyznačený lomový bod na hraničnej čiare				hraničný vodný tok	48,79515833	17,09032722		64,82	IX-25	Morava (Morava)
15010			nevyznačený lomový bod na hraničnej čiare				hraničný vodný tok	48,79458553	17,09016361		67,88	IX-25	Morava (Morava)
15011			nevyznačený lomový bod na hraničnej čiare				hraničný vodný tok	48,79397808	17,09007211		51,84	IX-25	Morava (Morava)
15012			nevyznačený lomový bod na hraničnej čiare				hraničný vodný tok	48,79351192	17,09007325		59,38	IX-25	Morava (Morava)
15013			nevyznačený lomový bod na hraničnej čiare				hraničný vodný tok	48,79297842	17,09010978		68,14	IX-25	Morava (Morava)

POPIS ŠTÁTNEJ HRANICE A ZOZNAM SÚRADNÍC A VÝŠOK

Číslo hraničného bodu	Číslo hraničného znaku na nepriamom vyznačení	Iniciála	Popis vyznačenia	Stabilizácia povrchová	Stabilizácia podzemná	Druh ochrany	Popis priebehu štátnej hranice po nasledujúci hraničný bod	φ ETRS89 (°)	λ ETRS89 (°)	h_{el} výška nad elipsoidom (m)	Vzdialenosť po nasledujúci hraničný bod	Číslo hraničnej mapy	Poznámky
1	2	3	4	5	6	7	8	9	10	11	12	13	14
15014			nevyznačený lomový bod na hraničnej čiare				hraničný vodný tok	48,79236714	17,09017372		69,47	IX-26	Morava (Morava)
15015			nevyznačený lomový bod na hraničnej čiare				hraničný vodný tok	48,79174425	17,09024672		141,17	IX-26	Morava (Morava)
	16	C	hlavný hraničný znak osadený na českom území	kamenný medzník	kamenná platňa			48,79043528	17,08937594	205,68		IX-26	
16001			nevyznačený lomový bod na hraničnej čiare				hraničný vodný tok	48,79047711	17,09036789		61,97	IX-26	Morava (Morava)
	16	S	hlavný hraničný znak osadený na slovenskom území	kamenný medzník	kamenná platňa			48,79051972	17,09135653	205,42		IX-26	
16002			nevyznačený lomový bod na hraničnej čiare				hraničný vodný tok	48,78992036	17,09040689		60,63	IX-26	Morava (Morava)
16003			nevyznačený lomový bod na hraničnej čiare				hraničný vodný tok	48,78937539	17,09043272		63,86	IX-26	Morava (Morava)
16004			nevyznačený lomový bod na hraničnej čiare				hraničný vodný tok	48,78880183	17,09038950		51,17	IX-27	Morava (Morava)
16005			nevyznačený lomový bod na hraničnej čiare				hraničný vodný tok	48,78834556	17,09029853		51,65	IX-27	Morava (Morava)
16006			nevyznačený lomový bod na hraničnej čiare				hraničný vodný tok	48,78788881	17,09017086		49,20	IX-27	Morava (Morava)
16007			nevyznačený lomový bod na hraničnej čiare				hraničný vodný tok	48,78745678	17,09002622		56,52	IX-27	Morava (Morava)
16008			nevyznačený lomový bod na hraničnej čiare				hraničný vodný tok	48,78697711	17,08977169		44,72	IX-27	Morava (Morava)
16009			nevyznačený lomový bod na hraničnej čiare				hraničný vodný tok	48,78660278	17,08954942		74,25	IX-27	Morava (Morava)
16010			nevyznačený lomový bod na hraničnej čiare				hraničný vodný tok	48,78600133	17,08911036		63,44	IX-27	Morava (Morava)
16011			nevyznačený lomový bod na hraničnej čiare				hraničný vodný tok	48,78551483	17,08865936		71,50	IX-27	Morava (Morava)
16012			nevyznačený lomový bod na hraničnej čiare				hraničný vodný tok	48,78499189	17,08809308		71,37	IX-27	Morava (Morava)
16013			nevyznačený lomový bod na hraničnej čiare				hraničný vodný tok	48,78450547	17,08745933		43,55	IX-27	Morava (Morava)
16014			nevyznačený lomový bod na hraničnej čiare				hraničný vodný tok	48,78423117	17,08703631		48,51	IX-27	Morava (Morava)

POPIS ŠTÁTNEJ HRANICE A ZOZNAM SÚRADNÍC A VÝŠOK

Číslo hraničného bodu	Číslo hraničného znaku na nepriamom vyznačení	Iniciála	Popis vyznačenia	Stabilizácia povrchová	Stabilizácia podzemná	Druh ochrany	Popis priebehu štátnej hranice po nasledujúci hraničný bod	φ ETRS89 (°)	λ ETRS89 (°)	h_{el} výška nad elipsoidom (m)	Vzdialenosť po nasledujúci hraničný bod	Číslo hraničnej mapy	Poznámky
1	2	3	4	5	6	7	8	9	10	11	12	13	14
16015			nevyznačený lomový bod na hraničnej čiare				hraničný vodný tok	48,78393164	17,08655647		46,67	IX-28	Morava (Morava)
16016			nevyznačený lomový bod na hraničnej čiare				hraničný vodný tok	48,78366275	17,08606875		49,86	IX-28	Morava (Morava)
16017			nevyznačený lomový bod na hraničnej čiare				hraničný vodný tok	48,78340689	17,08551144		46,33	IX-28	Morava (Morava)
16018			nevyznačený lomový bod na hraničnej čiare				hraničný vodný tok	48,78318864	17,08497433		43,68	IX-28	Morava (Morava)
	17	C	hlavný hraničný znak osadený na českom území	kamenný medzník	kamenná platňa			48,78356811	17,08398050	205,29		IX-28	
17001			nevyznačený lomový bod na hraničnej čiare				hraničný vodný tok	48,78298886	17,08446250		73,21	IX-28	Morava (Morava)
	17	S	hlavný hraničný znak osadený na slovenskom území	kamenný medzník	kamenná platňa			48,78243398	17,08492295	205,24		IX-28	
17002			nevyznačený lomový bod na hraničnej čiare				hraničný vodný tok	48,78269106	17,08357394		65,15	IX-28	Morava (Morava)
17003			nevyznačený lomový bod na hraničnej čiare				hraničný vodný tok	48,78246167	17,08275819		50,10	IX-28	Morava (Morava)
17004			nevyznačený lomový bod na hraničnej čiare				hraničný vodný tok	48,78231472	17,08211372		61,00	IX-28	Morava (Morava)
17005			nevyznačený lomový bod na hraničnej čiare				hraničný vodný tok	48,78216469	17,08131531		2,77	IX-28	Morava (Morava)
17006			nevyznačený lomový bod na hraničnej čiare				hraničný vodný tok	48,78215783	17,08127903		123,24	IX-28	Morava (Morava)
17007			nevyznačený lomový bod na hraničnej čiare				hraničný vodný tok	48,78185436	17,07966600		113,16	IX-29	Morava (Morava)
17008			nevyznačený lomový bod na hraničnej čiare				hraničný vodný tok	48,78157858	17,07818375		113,04	IX-29	Morava (Morava)
17009			nevyznačený lomový bod na hraničnej čiare				hraničný vodný tok	48,78129428	17,07670694		132,07	IX-29	Morava (Morava)
17010			nevyznačený lomový bod na hraničnej čiare				hraničný vodný tok	48,78097767	17,07497483		122,10	IX-29	Morava (Morava)
17011			nevyznačený lomový bod na hraničnej čiare				hraničný vodný tok	48,78068942	17,07337158		24,48	IX-29	Morava (Morava)
17012			nevyznačený lomový bod na hraničnej čiare				hraničný vodný tok	48,78062267	17,07305414		37,94	IX-29	Morava (Morava)

POPIS ŠTÁTNEJ HRANICE A ZOZNAM SÚRADNÍC A VÝŠOK

Číslo hraničného bodu	Číslo hraničného znaku na nepriamom vyznačení	Iniciála	Popis vyznačenia	Stabilizácia povrchová	Stabilizácia podzemná	Druh ochrany	Popis priebehu štátnej hranice po nasledujúci hraničný bod	φ ETRS89 (°)	λ ETRS89 (°)	h_{el} výška nad elipsoidom (m)	Vzdialenosť po nasledujúci hraničný bod	Číslo hraničnej mapy	Poznámky
1	2	3	4	5	6	7	8	9	10	11	12	13	14
17013			nevyznačený lomový bod na hraničnej čiare				hraničný vodný tok	48,78053106	17,07255683		39,54	IX-29	Morava (Morava)
17014			nevyznačený lomový bod na hraničnej čiare				hraničný vodný tok	48,78043667	17,07203808		43,30	IX-29	Morava (Morava)
	18	C	hlavný hraničný znak osadený na českom území	kamenný medzník	kamenná platňa			48,78073125	17,07121597	204,70		IX-29	
18001			nevyznačený lomový bod na hraničnej čiare				hraničný vodný tok	48,78030192	17,07148539		45,55	IX-29	Morava (Morava)
	18	S	hlavný hraničný znak osadený na slovenskom území	kamenný medzník	kamenná platňa			48,77984677	17,07177275	204,89		IX-29	
18002			nevyznačený lomový bod na hraničnej čiare				hraničný vodný tok	48,78013047	17,07092239		43,29	IX-29	Morava (Morava)
18003			nevyznačený lomový bod na hraničnej čiare				hraničný vodný tok	48,77994353	17,07040575		45,20	IX-30	Morava (Morava)
18004			nevyznačený lomový bod na hraničnej čiare				hraničný vodný tok	48,77973411	17,06987858		41,47	IX-30	Morava (Morava)
18005			nevyznačený lomový bod na hraničnej čiare				hraničný vodný tok	48,77952414	17,06941211		47,50	IX-30	Morava (Morava)
18006			nevyznačený lomový bod na hraničnej čiare				hraničný vodný tok	48,77926033	17,06890361		42,56	IX-30	Morava (Morava)
18007			nevyznačený lomový bod na hraničnej čiare				hraničný vodný tok	48,77903003	17,06844097		46,57	IX-30	Morava (Morava)
18008			nevyznačený lomový bod na hraničnej čiare				hraničný vodný tok	48,77874567	17,06797575		44,42	IX-30	Morava (Morava)
18009			nevyznačený lomový bod na hraničnej čiare				hraničný vodný tok	48,77845103	17,06756764		42,03	IX-30	Morava (Morava)
18010			nevyznačený lomový bod na hraničnej čiare				hraničný vodný tok	48,77816356	17,06719631		59,49	IX-30	Morava (Morava)
18011			nevyznačený lomový bod na hraničnej čiare				hraničný vodný tok	48,77774031	17,06670122		49,44	IX-30	Morava (Morava)
18012			nevyznačený lomový bod na hraničnej čiare				hraničný vodný tok	48,77736756	17,06633444		97,66	IX-30	Morava (Morava)
18013			nevyznačený lomový bod na hraničnej čiare				hraničný vodný tok	48,77660108	17,06568569		107,25	IX-30	Morava (Morava)
18014			nevyznačený lomový bod na hraničnej čiare				hraničný vodný tok	48,77576622	17,06495489		125,62	IX-31	Morava (Morava)

POPIS ŠTÁTNEJ HRANICE A ZOZNAM SÚRADNÍC A VÝŠOK

Číslo hraničného bodu	Číslo hraničného znaku na nepriamom vyznačení	Iniciála	Popis vyznačenia	Stabilizácia povrchová	Stabilizácia podzemná	Druh ochrany	Popis priebehu štátnej hranice po nasledujúci hraničný bod	φ ETRS89 (°)	λ ETRS89 (°)	h_{el} výška nad elipsoidom (m)	Vzdialenosť po nasledujúci hraničný bod	Číslo hraničnej mapy	Poznámky
1	2	3	4	5	6	7	8	9	10	11	12	13	14
18015			nevyznačený lomový bod na hraničnej čiare				hraničný vodný tok	48,77479450	17,06408303		112,82	IX-31	Morava (Morava)
18016			nevyznačený lomový bod na hraničnej čiare				hraničný vodný tok	48,77392031	17,06330392		49,53	IX-31	Morava (Morava)
	19	C	hlavný hraničný znak osadený na českom území	kamenný medzník	kamenná platňa			48,77380303	17,06234594	204,39		IX-31	
19001			nevyznačený lomový bod na hraničnej čiare				hraničný vodný tok	48,77354425	17,06294292		55,22	IX-31	Morava (Morava)
	19	S	hlavný hraničný znak osadený na slovenskom území	kamenný medzník	kamenná platňa			48,77327348	17,06357172	204,38		IX-31	
19002			nevyznačený lomový bod na hraničnej čiare				hraničný vodný tok	48,77313286	17,06252214		57,77	IX-31	Morava (Morava)
19003			nevyznačený lomový bod na hraničnej čiare				hraničný vodný tok	48,77271914	17,06204675		49,63	IX-32	Morava (Morava)
19004			nevyznačený lomový bod na hraničnej čiare				hraničný vodný tok	48,77237881	17,06160994		69,24	IX-32	Morava (Morava)
19005			nevyznačený lomový bod na hraničnej čiare				hraničný vodný tok	48,77191894	17,06097486		61,41	IX-32	Morava (Morava)
19006			nevyznačený lomový bod na hraničnej čiare				hraničný vodný tok	48,77153392	17,06037581		48,36	IX-32	Morava (Morava)
19007			nevyznačený lomový bod na hraničnej čiare				hraničný vodný tok	48,77124253	17,05988744		54,63	IX-32	Morava (Morava)
19008			nevyznačený lomový bod na hraničnej čiare				hraničný vodný tok	48,77093744	17,05930492		41,05	IX-32	Morava (Morava)
19009			nevyznačený lomový bod na hraničnej čiare				hraničný vodný tok	48,77072006	17,05885353		53,59	IX-32	Morava (Morava)
19010			nevyznačený lomový bod na hraničnej čiare				hraničný vodný tok	48,77044058	17,05825953		40,07	IX-32	Morava (Morava)
19011			nevyznačený lomový bod na hraničnej čiare				hraničný vodný tok	48,77025397	17,05779314		51,84	IX-32	Morava (Morava)
19012			nevyznačený lomový bod na hraničnej čiare				hraničný vodný tok	48,77001692	17,05718592		43,41	IX-32	Morava (Morava)
19013			nevyznačený lomový bod na hraničnej čiare				hraničný vodný tok	48,76983956	17,05665986		60,30	IX-32	Morava (Morava)
19014			nevyznačený lomový bod na hraničnej čiare				hraničný vodný tok	48,76961281	17,05591469		58,92	IX-33	Morava (Morava)

POPIS ŠTÁTNEJ HRANICE A ZOZNAM SÚRADNÍC A VÝŠOK

Číslo hraničného bodu	Číslo hraničného znaku na nepriamom vyznačení	Iniciála	Popis vyznačenia	Stabilizácia povrchová	Stabilizácia podzemná	Druh ochrany	Popis priebehu štátnej hranice po nasledujúci hraničný bod	φ ETRS89 (°)	λ ETRS89 (°)	h_{el} výška nad elipsoidom (m)	Vzdialenosť po nasledujúci hraničný bod	Číslo hraničnej mapy	Poznámky
1	2	3	4	5	6	7	8	9	10	11	12	13	14
19015			nevyznačený lomový bod na hraničnej čiare				hraničný vodný tok	48,76939833	17,05518169		108,60	IX-33	Morava (Morava)
19016			nevyznačený lomový bod na hraničnej čiare				hraničný vodný tok	48,76902389	17,05381717		146,07	IX-33	Morava (Morava)
	20	C	hlavný hraničný znak osadený na českom území	kamenný medzník	kamenná platňa			48,76895919	17,05169742	204,00		IX-33	
20001			nevyznačený lomový bod na hraničnej čiare				hraničný vodný tok	48,76851264	17,05198683		119,80	IX-33	Morava (Morava)
	20	S	hlavný hraničný znak osadený na slovenskom území	kamenný medzník	kamenná platňa			48,76805941	17,05227366	204,20		IX-33	
20002			nevyznačený lomový bod na hraničnej čiare				hraničný vodný tok	48,76810467	17,05047828		73,43	IX-34	Morava (Morava)
20003			nevyznačený lomový bod na hraničnej čiare				hraničný vodný tok	48,76784433	17,04956017		44,77	IX-34	Morava (Morava)
20004			nevyznačený lomový bod na hraničnej čiare				hraničný vodný tok	48,76767958	17,04900442		52,17	IX-34	Morava (Morava)
20005			nevyznačený lomový bod na hraničnej čiare				hraničný vodný tok	48,76746936	17,04836983		21,66	IX-34	Morava (Morava)
20006			nevyznačený lomový bod na hraničnej čiare				hraničný vodný tok	48,76737281	17,04811386		50,45	IX-34	Morava (Morava)
20007			nevyznačený lomový bod na hraničnej čiare				hraničný vodný tok	48,76713131	17,04753278		45,63	IX-34	Morava (Morava)
20008			nevyznačený lomový bod na hraničnej čiare				hraničný vodný tok	48,76690275	17,04701731		45,90	IX-34	Morava (Morava)
20009			nevyznačený lomový bod na hraničnej čiare				hraničný vodný tok	48,76664908	17,04652469		37,91	IX-34	Morava (Morava)
20010			nevyznačený lomový bod na hraničnej čiare				hraničný vodný tok	48,76643917	17,04611833		50,55	IX-34	Morava (Morava)
20011			nevyznačený lomový bod na hraničnej čiare				hraničný vodný tok	48,76613689	17,04560467		45,64	IX-34	Morava (Morava)
20012			nevyznačený lomový bod na hraničnej čiare				hraničný vodný tok	48,76584453	17,04516894		37,13	IX-34	Morava (Morava)
20013			nevyznačený lomový bod na hraničnej čiare				hraničný vodný tok	48,76560047	17,04482419		43,09	IX-34	Morava (Morava)
20014			nevyznačený lomový bod na hraničnej čiare				hraničný vodný tok	48,76530547	17,04444414		44,15	IX-34	Morava (Morava)

POPIS ŠTÁTNEJ HRANICE A ZOZNAM SÚRADNÍC A VÝŠOK

Číslo hraničného bodu	Číslo hraničného znaku na nepriamom vyznačení	Iniciála	Popis vyznačenia	Stabilizácia povrchová	Stabilizácia podzemná	Druh ochrany	Popis priebehu štátnej hranice po nasledujúci hraničný bod	φ ETRS89 (°)	λ ETRS89 (°)	h_{el} výška nad elipsoidom (m)	Vzdialenosť po nasledujúci hraničný bod	Číslo hraničnej mapy	Poznámky
1	2	3	4	5	6	7	8	9	10	11	12	13	14
20015			nevyznačený lomový bod na hraničnej čiare				hraničný vodný tok	48,76499906	17,04406228		40,67	IX-35	Morava (Morava)
20016			nevyznačený lomový bod na hraničnej čiare				hraničný vodný tok	48,76470356	17,04373617		59,46	IX-35	Morava (Morava)
20017			nevyznačený lomový bod na hraničnej čiare				hraničný vodný tok	48,76425886	17,04328697		24,76	IX-35	Morava (Morava)
20018			nevyznačený lomový bod na hraničnej čiare				hraničný vodný tok	48,76406683	17,04311661		57,62	IX-35	Morava (Morava)
20019			nevyznačený lomový bod na hraničnej čiare				hraničný vodný tok	48,76360900	17,04274958		52,18	IX-35	Morava (Morava)
20020			nevyznačený lomový bod na hraničnej čiare				hraničný vodný tok	48,76318294	17,04245192		52,24	IX-35	Morava (Morava)
	21	C	hlavný hraničný znak osadený na českom území	kamenný medzník	kamenná platňa			48,76291803	17,04151519	203,85		IX-35	
21001			nevyznačený lomový bod na hraničnej čiare				hraničný vodný tok	48,76274481	17,04219542		26,20	IX-35	Morava (Morava)
	21	S	hlavný hraničný znak osadený na slovenskom území	kamenný medzník	kamenná platňa			48,76257030	17,04289251	203,93		IX-35	
21002			nevyznačený lomový bod na hraničnej čiare				hraničný vodný tok	48,76252131	17,04208261		42,53	IX-35	Morava (Morava)
21003			nevyznačený lomový bod na hraničnej čiare				hraničný vodný tok	48,76215728	17,04190497		32,81	IX-35	Morava (Morava)
21004			nevyznačený lomový bod na hraničnej čiare				hraničný vodný tok	48,76187528	17,04177347		43,88	IX-35	Morava (Morava)
21005			nevyznačený lomový bod na hraničnej čiare				hraničný vodný tok	48,76149211	17,04163094		46,08	IX-35	Morava (Morava)
21006			nevyznačený lomový bod na hraničnej čiare				hraničný vodný tok	48,76108539	17,04151053		98,41	IX-35	Morava (Morava)
21007			nevyznačený lomový bod na hraničnej čiare				hraničný vodný tok	48,76020647	17,04135339		59,85	IX-36	Morava (Morava)
21008			nevyznačený lomový bod na hraničnej čiare				hraničný vodný tok	48,75967019	17,04128350		118,03	IX-36	Morava (Morava)
21009			nevyznačený lomový bod na hraničnej čiare				hraničný vodný tok	48,75861256	17,04114803		147,73	IX-36	Morava (Morava)
21010			nevyznačený lomový bod na hraničnej čiare				hraničný vodný tok	48,75728853	17,04098200		135,44	IX-36	Morava (Morava)

POPIS ŠTÁTNEJ HRANICE A ZOZNAM SÚRADNÍC A VÝŠOK

Číslo hraničného bodu	Číslo hraničného znaku na nepriamom vyznačení	Iniciála	Popis vyznačenia	Stabilizácia povrchová	Stabilizácia podzemná	Druh ochrany	Popis priebehu štátnej hranice po nasledujúci hraničný bod	φ ETRS89 (°)	λ ETRS89 (°)	h_{el} výška nad elipsoidom (m)	Vzdialenosť po nasledujúci hraničný bod	Číslo hraničnej mapy	Poznámky
1	2	3	4	5	6	7	8	9	10	11	12	13	14
21011			nevyznačený lomový bod na hraničnej čiare				hraničný vodný tok	48,75607539	17,04081686		71,34	IX-37	Morava (Morava)
21012			nevyznačený lomový bod na hraničnej čiare				hraničný vodný tok	48,75543661	17,04072597		49,68	IX-37	Morava (Morava)
21013			nevyznačený lomový bod na hraničnej čiare				hraničný vodný tok	48,75499314	17,04064350		42,42	IX-37	Morava (Morava)
21014			nevyznačený lomový bod na hraničnej čiare				hraničný vodný tok	48,75461794	17,04053889		45,66	IX-37	Morava (Morava)
21015			nevyznačený lomový bod na hraničnej čiare				hraničný vodný tok	48,75421831	17,04039619		41,62	IX-37	Morava (Morava)
	22	C	hlavný hraničný znak osadený na českom území	kamenný medzník	kamenná platňa			48,75399892	17,03953364	203,41		IX-37	
22001			nevyznačený lomový bod na hraničnej čiare				hraničný vodný tok	48,75385872	17,04023950		42,26	IX-37	Morava (Morava)
	22	S	hlavný hraničný znak osadený na slovenskom území	kamenný medzník	kamenná platňa			48,75370065	17,04092733	203,76		IX-37	
22002			nevyznačený lomový bod na hraničnej čiare				hraničný vodný tok	48,75350156	17,04004322		40,72	IX-37	Morava (Morava)
22003			nevyznačený lomový bod na hraničnej čiare				hraničný vodný tok	48,75316372	17,03982947		41,68	IX-37	Morava (Morava)
22004			nevyznačený lomový bod na hraničnej čiare				hraničný vodný tok	48,75282686	17,03958069		54,49	IX-37	Morava (Morava)
22005			nevyznačený lomový bod na hraničnej čiare				hraničný vodný tok	48,75239661	17,03922608		62,35	IX-37	Morava (Morava)
22006			nevyznačený lomový bod na hraničnej čiare				hraničný vodný tok	48,75192714	17,03876242		41,34	IX-37	Morava (Morava)
22007			nevyznačený lomový bod na hraničnej čiare				hraničný vodný tok	48,75163047	17,03842353		43,53	IX-37	Morava (Morava)
22008			nevyznačený lomový bod na hraničnej čiare				hraničný vodný tok	48,75133256	17,03803956		40,95	IX-37	Morava (Morava)
22009			nevyznačený lomový bod na hraničnej čiare				hraničný vodný tok	48,75105889	17,03766686		42,68	IX-37	Morava (Morava)
22010			nevyznačený lomový bod na hraničnej čiare				hraničný vodný tok	48,75079544	17,03724475		41,22	IX-38	Morava (Morava)
22011			nevyznačený lomový bod na hraničnej čiare				hraničný vodný tok	48,75054789	17,03682742		38,28	IX-38	Morava (Morava)

POPIS ŠTÁTNEJ HRANICE A ZOZNAM SÚRADNÍC A VÝŠOK

Číslo hraničného bodu	Číslo hraničného znaku na nepriamom vyznačení	Iniciála	Popis vyznačenia	Stabilizácia povrchová	Stabilizácia podzemná	Druh ochrany	Popis priebehu štátnej hranice po nasledujúci hraničný bod	φ ETRS89 (°)	λ ETRS89 (°)	h_{el} výška nad elipsoidom (m)	Vzdialenosť po nasledujúci hraničný bod	Číslo hraničnej mapy	Poznámky
1	2	3	4	5	6	7	8	9	10	11	12	13	14
22012			nevyznačený lomový bod na hraničnej čiare				hraničný vodný tok	48,75033631	17,03641683		41,70	IX-38	Morava (Morava)
22013			nevyznačený lomový bod na hraničnej čiare				hraničný vodný tok	48,75011811	17,03595561		43,40	IX-38	Morava (Morava)
22014			nevyznačený lomový bod na hraničnej čiare				hraničný vodný tok	48,74990917	17,03545714		41,02	IX-38	Morava (Morava)
22015			nevyznačený lomový bod na hraničnej čiare				hraničný vodný tok	48,74972739	17,03497169		74,45	IX-38	Morava (Morava)
22016			nevyznačený lomový bod na hraničnej čiare				hraničný vodný tok	48,74938992	17,03409722		53,29	IX-38	Morava (Morava)
22017			nevyznačený lomový bod na hraničnej čiare				hraničný vodný tok	48,74915717	17,03346369		43,52	IX-38	Morava (Morava)
22018			nevyznačený lomový bod na hraničnej čiare				hraničný vodný tok	48,74896494	17,03294817		40,77	IX-38	Morava (Morava)
22019			nevyznačený lomový bod na hraničnej čiare				hraničný vodný tok	48,74877303	17,03247578		40,58	IX-38	Morava (Morava)
22020			nevyznačený lomový bod na hraničnej čiare				hraničný vodný tok	48,74856669	17,03202053		40,96	IX-38	Morava (Morava)
22021			nevyznačený lomový bod na hraničnej čiare				hraničný vodný tok	48,74834122	17,03158000		43,62	IX-38	Morava (Morava)
22022			nevyznačený lomový bod na hraničnej čiare				hraničný vodný tok	48,74808914	17,03112558		44,63	IX-38	Morava (Morava)
	23	C	hlavný hraničný znak osadený na českom území	kamenný medzník	kamenná platňa			48,74812658	17,03013617	203,15		IX-38	
23001			nevyznačený lomový bod na hraničnej čiare				hraničný vodný tok	48,74780983	17,03068944		43,18	IX-39	Morava (Morava)
	23	S	hlavný hraničný znak osadený na slovenskom území	kamenný medzník	kamenná platňa			48,74749064	17,03124536	203,48		IX-39	
23002			nevyznačený lomový bod na hraničnej čiare				hraničný vodný tok	48,74753061	17,03028133		40,63	IX-39	Morava (Morava)
23003			nevyznačený lomový bod na hraničnej čiare				hraničný vodný tok	48,74725403	17,02992036		34,24	IX-39	Morava (Morava)
23004			nevyznačený lomový bod na hraničnej čiare				hraničný vodný tok	48,74700725	17,02964186		40,95	IX-39	Morava (Morava)
23005			nevyznačený lomový bod na hraničnej čiare				hraničný vodný tok	48,74670789	17,02931739		37,37	IX-39	Morava (Morava)

POPIS ŠTÁTNEJ HRANICE A ZOZNAM SÚRADNÍC A VÝŠOK

Číslo hraničného bodu	Číslo hraničného znaku na nepriamom vyznačení	Iniciála	Popis vyznačenia	Stabilizácia povrchová	Stabilizácia podzemná	Druh ochrany	Popis priebehu štátnej hranice po nasledujúci hraničný bod	φ ETRS89 (°)	λ ETRS89 (°)	h_{el} výška nad elipsoidom (m)	Vzdialenosť po nasledujúci hraničný bod	Číslo hraničnej mapy	Poznámky
1	2	3	4	5	6	7	8	9	10	11	12	13	14
23006			nevyznačený lomový bod na hraničnej čiare				hraničný vodný tok	48,74642092	17,02905278		37,96	IX-39	Morava (Morava)
23007			nevyznačený lomový bod na hraničnej čiare				hraničný vodný tok	48,74612589	17,02879311		41,38	IX-39	Morava (Morava)
23008			nevyznačený lomový bod na hraničnej čiare				hraničný vodný tok	48,74579500	17,02853558		40,41	IX-39	Morava (Morava)
23009			nevyznačený lomový bod na hraničnej čiare				hraničný vodný tok	48,74545994	17,02832272		39,99	IX-39	Morava (Morava)
23010			nevyznačený lomový bod na hraničnej čiare				hraničný vodný tok	48,74512425	17,02812747		42,39	IX-39	Morava (Morava)
23011			nevyznačený lomový bod na hraničnej čiare				hraničný vodný tok	48,74476022	17,02795600		41,84	IX-39	Morava (Morava)
23012			nevyznačený lomový bod na hraničnej čiare				hraničný vodný tok	48,74439631	17,02781119		35,41	IX-39	Morava (Morava)
23013			nevyznačený lomový bod na hraničnej čiare				hraničný vodný tok	48,74408511	17,02770908		40,79	IX-39	Morava (Morava)
23014			nevyznačený lomový bod na hraničnej čiare				hraničný vodný tok	48,74372328	17,02761778		44,94	IX-40	Morava (Morava)
23015			nevyznačený lomový bod na hraničnej čiare				hraničný vodný tok	48,74332222	17,02754269		28,93	IX-40	Morava (Morava)
23016			nevyznačený lomový bod na hraničnej čiare				hraničný vodný tok	48,74306350	17,02750147		133,09	IX-40	Morava (Morava)
23017			nevyznačený lomový bod na hraničnej čiare				hraničný vodný tok	48,74187408	17,02729897		94,52	IX-40	Morava (Morava)
23018			nevyznačený lomový bod na hraničnej čiare				hraničný vodný tok	48,74103092	17,02713644		42,25	IX-40	Morava (Morava)
23019			nevyznačený lomový bod na hraničnej čiare				hraničný vodný tok	48,74065761	17,02702931		46,87	IX-40	Morava (Morava)
23020			nevyznačený lomový bod na hraničnej čiare				hraničný vodný tok	48,74024861	17,02687553		51,27	IX-40	Morava (Morava)
23021			nevyznačený lomový bod na hraničnej čiare				hraničný vodný tok	48,73980964	17,02666239		43,57	IX-40	Morava (Morava)
	24	C	hlavný hraničný znak osadený na českom území	kamenný medzník	kamenná platňa			48,73961767	17,02577867	202,85		IX-40	
24001			nevyznačený lomový bod na hraničnej čiare				hraničný vodný tok	48,73944233	17,02645639		58,89	IX-41	Morava (Morava)

POPIS ŠTÁTNEJ HRANICE A ZOZNAM SÚRADNÍC A VÝŠOK

Číslo hraničného bodu	Číslo hraničného znaku na nepriamom vyznačení	Iniciála	Popis vyznačenia	Stabilizácia povrchová	Stabilizácia podzemná	Druh ochrany	Popis priebehu štátnej hranice po nasledujúci hraničný bod	φ ETRS89 (°)	λ ETRS89 (°)	h_{el} výška nad elipsoidom (m)	Vzdialenosť po nasledujúci hraničný bod	Číslo hraničnej mapy	Poznámky
1	2	3	4	5	6	7	8	9	10	11	12	13	14
	24	S	hlavný hraničný znak osadený na slovenskom území	kamenný medzník	kamenná platňa			48,73926680	17,02713779	203,04		IX-41	
24002			nevyznačený lomový bod na hraničnej čiare				hraničný vodný tok	48,73895931	17,02612819		52,08	IX-41	Morava (Morava)
24003			nevyznačený lomový bod na hraničnej čiare				hraničný vodný tok	48,73855078	17,02578178		62,22	IX-41	Morava (Morava)
24004			nevyznačený lomový bod na hraničnej čiare				hraničný vodný tok	48,73808042	17,02532356		51,44	IX-41	Morava (Morava)
24005			nevyznačený lomový bod na hraničnej čiare				hraničný vodný tok	48,73770914	17,02490631		133,64	IX-41	Morava (Morava)
24006			nevyznačený lomový bod na hraničnej čiare				hraničný vodný tok	48,73677789	17,02375761		142,55	IX-41	Morava (Morava)
24007			nevyznačený lomový bod na hraničnej čiare				hraničný vodný tok	48,73577911	17,02254250		114,37	IX-41	Morava (Morava)
24008			nevyznačený lomový bod na hraničnej čiare				hraničný vodný tok	48,73498167	17,02156050		4,31	IX-42	Morava (Morava)
24009			nevyznačený lomový bod na hraničnej čiare				hraničný vodný tok	48,73495136	17,02152406		135,38	IX-42	Morava (Morava)
24010			nevyznačený lomový bod na hraničnej čiare				hraničný vodný tok	48,73400875	17,02035908		119,08	IX-42	Morava (Morava)
24011			nevyznačený lomový bod na hraničnej čiare				hraničný vodný tok	48,73318469	17,01932525		126,06	IX-42	Morava (Morava)
	25	C	hlavný hraničný znak osadený na českom území	kamenný medzník	kamenná platňa			48,73260811	17,01766867	201,84		IX-43	
25001			nevyznačený lomový bod na hraničnej čiare				hraničný vodný tok	48,73230819	17,01823822		132,08	IX-43	Morava (Morava)
	25	S	hlavný hraničný znak osadený na slovenskom území	kamenný medzník	kamenná platňa			48,73199939	17,01882041	202,08		IX-42	
25002			nevyznačený lomový bod na hraničnej čiare				hraničný vodný tok	48,73138528	17,01710786		154,94	IX-43	Morava (Morava)
25003			nevyznačený lomový bod na hraničnej čiare				hraničný vodný tok	48,73031456	17,01575994		45,45	IX-43	Morava (Morava)
25004			nevyznačený lomový bod na hraničnej čiare				hraničný vodný tok	48,72998164	17,01540136		50,83	IX-43	Morava (Morava)
25005			nevyznačený lomový bod na hraničnej čiare				hraničný vodný tok	48,72959686	17,01502842		45,36	IX-44	Morava (Morava)

POPIS ŠTÁTNEJ HRANICE A ZOZNAM SÚRADNÍC A VÝŠOK

Číslo hraničného bodu	Číslo hraničného znaku na nepriamom vyznačení	Iniciála	Popis vyznačenia	Stabilizácia povrchová	Stabilizácia podzemná	Druh ochrany	Popis priebehu štátnej hranice po nasledujúci hraničný bod	φ ETRS89 (°)	λ ETRS89 (°)	h_{el} výška nad elipsoidom (m)	Vzdialenosť po nasledujúci hraničný bod	Číslo hraničnej mapy	Poznámky
1	2	3	4	5	6	7	8	9	10	11	12	13	14
25006			nevyznačený lomový bod na hraničnej čiare				hraničný vodný tok	48,72923886	17,01473289		40,38	IX-44	Morava (Morava)
25007			nevyznačený lomový bod na hraničnej čiare				hraničný vodný tok	48,72891489	17,01448486		39,88	IX-44	Morava (Morava)
25008			nevyznačený lomový bod na hraničnej čiare				hraničný vodný tok	48,72858292	17,01427961		41,02	IX-44	Morava (Morava)
25009			nevyznačený lomový bod na hraničnej čiare				hraničný vodný tok	48,72823556	17,01409178		22,71	IX-44	Morava (Morava)
25010			nevyznačený lomový bod na hraničnej čiare				hraničný vodný tok	48,72803894	17,01400833		27,04	IX-44	Morava (Morava)
25011			nevyznačený lomový bod na hraničnej čiare				hraničný vodný tok	48,72780422	17,01391208		40,39	IX-44	Morava (Morava)
25012			nevyznačený lomový bod na hraničnej čiare				hraničný vodný tok	48,72745150	17,01378097		54,81	IX-44	Morava (Morava)
25013			nevyznačený lomový bod na hraničnej čiare				hraničný vodný tok	48,72696481	17,01366317		47,79	IX-44	Morava (Morava)
25014			nevyznačený lomový bod na hraničnej čiare				hraničný vodný tok	48,72653842	17,01358136		50,17	IX-44	Morava (Morava)
25015			nevyznačený lomový bod na hraničnej čiare				hraničný vodný tok	48,72608761	17,01355172		107,46	IX-44	Morava (Morava)
25016			nevyznačený lomový bod na hraničnej čiare				hraničný vodný tok	48,72512122	17,01355644		98,72	IX-45	Morava (Morava)
	26	C	hlavný hraničný znak osadený na českom území	kamenný medzník	kamenná platňa			48,72423214	17,01282753	201,77		IX-45	
26001			nevyznačený lomový bod na hraničnej čiare				hraničný vodný tok	48,72423342	17,01354975		138,19	IX-45	Morava (Morava)
	26	S	hlavný hraničný znak osadený na slovenskom území	kamenný medzník	kamenná platňa			48,72423260	17,01430647	201,84		IX-45	
26002			nevyznačený lomový bod na hraničnej čiare				hraničný vodný tok	48,72299072	17,01353567		130,80	IX-45	Morava (Morava)
26003			nevyznačený lomový bod na hraničnej čiare				hraničný vodný tok	48,72181447	17,01354583		57,16	IX-45	Morava (Morava)
26004			nevyznačený lomový bod na hraničnej čiare				hraničný vodný tok	48,72130056	17,01352761		46,21	IX-45	Morava (Morava)
26005			nevyznačený lomový bod na hraničnej čiare				hraničný vodný tok	48,72088517	17,01351156		44,66	IX-45	Morava (Morava)

POPIS ŠTÁTNEJ HRANICE A ZOZNAM SÚRADNÍC A VÝŠOK

Číslo hraničného bodu	Číslo hraničného znaku na nepriamom vyznačení	Iniciála	Popis vyznačenia	Stabilizácia povrchová	Stabilizácia podzemná	Druh ochrany	Popis priebehu štátnej hranice po nasledujúci hraničný bod	φ ETRS89 (°)	λ ETRS89 (°)	h_{el} výška nad elipsoidom (m)	Vzdialenosť po nasledujúci hraničný bod	Číslo hraničnej mapy	Poznámky
1	2	3	4	5	6	7	8	9	10	11	12	13	14
26006			nevyznačený lomový bod na hraničnej čiare				hraničný vodný tok	48,72048561	17,01345058		39,98	IX-45	Morava (Morava)
26007			nevyznačený lomový bod na hraničnej čiare				hraničný vodný tok	48,72013031	17,01336675		42,37	IX-45	Morava (Morava)
26008			nevyznačený lomový bod na hraničnej čiare				hraničný vodný tok	48,71975864	17,01323969		23,01	IX-45	Morava (Morava)
26009			nevyznačený lomový bod na hraničnej čiare				hraničný vodný tok	48,71955706	17,01316931		33,33	IX-45	Morava (Morava)
26010			nevyznačený lomový bod na hraničnej čiare				hraničný vodný tok	48,71926725	17,01305375		23,31	IX-45	Morava (Morava)
26011			nevyznačený lomový bod na hraničnej čiare				hraničný vodný tok	48,71906819	17,01295442		25,73	IX-45	Morava (Morava)
26012			nevyznačený lomový bod na hraničnej čiare				hraničný vodný tok	48,71885242	17,01282803		21,35	IX-45	Morava (Morava)
26013			nevyznačený lomový bod na hraničnej čiare				hraničný vodný tok	48,71867372	17,01272186		15,29	IX-45	Morava (Morava)
26014			nevyznačený lomový bod na hraničnej čiare				hraničný vodný tok	48,71854586	17,01264553		38,56	IX-45	Morava (Morava)
26015			nevyznačený lomový bod na hraničnej čiare				hraničný vodný tok	48,71823033	17,01242819		39,00	IX-46	Morava (Morava)
26016			nevyznačený lomový bod na hraničnej čiare				hraničný vodný tok	48,71792450	17,01216864		39,13	IX-46	Morava (Morava)
26017			nevyznačený lomový bod na hraničnej čiare				hraničný vodný tok	48,71762300	17,01189439		44,71	IX-46	Morava (Morava)
26018			nevyznačený lomový bod na hraničnej čiare				hraničný vodný tok	48,71727614	17,01158711		45,94	IX-46	Morava (Morava)
26019			nevyznačený lomový bod na hraničnej čiare				hraničný vodný tok	48,71694011	17,01122378		49,92	IX-46	Morava (Morava)
26020			nevyznačený lomový bod na hraničnej čiare				hraničný vodný tok	48,71660844	17,01076647		48,93	IX-46	Morava (Morava)
26021			nevyznačený lomový bod na hraničnej čiare				hraničný vodný tok	48,71629531	17,01029933		60,30	IX-46	Morava (Morava)
	27	C	hlavný hraničný znak osadený na českom území	kamenný medzník	kamenná platňa			48,71627931	17,00919997	201,43		IX-46	
27001			nevyznačený lomový bod na hraničnej čiare				hraničný vodný tok	48,71593608	17,00968567		59,39	IX-46	Morava (Morava)

POPIS ŠTÁTNEJ HRANICE A ZOZNAM SÚRADNÍC A VÝŠOK

Číslo hraničného bodu	Číslo hraničného znaku na nepriamom vyznačení	Iniciála	Popis vyznačenia	Stabilizácia povrchová	Stabilizácia podzemná	Druh ochrany	Popis priebehu štátnej hranice po nasledujúci hraničný bod	φ ETRS89 (°)	λ ETRS89 (°)	h_{el} výška nad elipsoidom (m)	Vzdialenosť po nasledujúci hraničný bod	Číslo hraničnej mapy	Poznámky
1	2	3	4	5	6	7	8	9	10	11	12	13	14
	27	S	hlavný hraničný znak osadený na slovenskom území	kamenný medzník	kamenná platňa			48,71557284	17,01019836	201,55		IX-46	
27002			nevyznačený lomový bod na hraničnej čiare				hraničný vodný tok	48,71559800	17,00906081		48,55	IX-46	Morava (Morava)
27003			nevyznačený lomový bod na hraničnej čiare				hraničný vodný tok	48,71535850	17,00850919		156,95	IX-47	Morava (Morava)
27004			nevyznačený lomový bod na hraničnej čiare				hraničný vodný tok	48,71462642	17,00668556		142,46	IX-47	Morava (Morava)
27005			nevyznačený lomový bod na hraničnej čiare				hraničný vodný tok	48,71394372	17,00504733		56,73	IX-47	Morava (Morava)
27006			nevyznačený lomový bod na hraničnej čiare				hraničný vodný tok	48,71364522	17,00442214		54,99	IX-47	Morava (Morava)
27007			nevyznačený lomový bod na hraničnej čiare				hraničný vodný tok	48,71336503	17,00380639		48,73	IX-47	Morava (Morava)
27008			nevyznačený lomový bod na hraničnej čiare				hraničný vodný tok	48,71308292	17,00329967		48,68	IX-47	Morava (Morava)
27009			nevyznačený lomový bod na hraničnej čiare				hraničný vodný tok	48,71279978	17,00279506		54,30	IX-48	Morava (Morava)
27010			nevyznačený lomový bod na hraničnej čiare				hraničný vodný tok	48,71247622	17,00224233		61,72	IX-48	Morava (Morava)
27011			nevyznačený lomový bod na hraničnej čiare				hraničný vodný tok	48,71211275	17,00160839		122,63	IX-48	Morava (Morava)
27012			nevyznačený lomový bod na hraničnej čiare				hraničný vodný tok	48,71135717	17,00039461		49,57	IX-48	Morava (Morava)
27013			nevyznačený lomový bod na hraničnej čiare				hraničný vodný tok	48,71102969	16,99993761		85,56	IX-48	Morava (Morava)
	28	C	hlavný hraničný znak osadený na českom území	kamenný medzník	kamenná platňa			48,71089244	16,99842317	201,17		IX-48	
28001			nevyznačený lomový bod na hraničnej čiare				hraničný vodný tok	48,71042911	16,99921067		43,89	IX-48	Morava (Morava)
	28	S	hlavný hraničný znak osadený na slovenskom území	kamenný medzník	kamenná platňa			48,71000456	16,99992805	200,86		IX-48	
28002			nevyznačený lomový bod na hraničnej čiare				hraničný vodný tok	48,71011100	16,99885769		43,01	IX-49	Morava (Morava)
28003			nevyznačený lomový bod na hraničnej čiare				hraničný vodný tok	48,70978114	16,99855256		37,20	IX-49	Morava (Morava)

POPIS ŠTÁTNEJ HRANICE A ZOZNAM SÚRADNÍC A VÝŠOK

Číslo hraničného bodu	Číslo hraničného znaku na nepriamom vyznačení	Iniciála	Popis vyznačenia	Stabilizácia povrchová	Stabilizácia podzemná	Druh ochrany	Popis priebehu štátnej hranice po nasledujúci hraničný bod	φ ETRS89 (°)	λ ETRS89 (°)	h_{el} výška nad elipsoidom (m)	Vzdialenosť po nasledujúci hraničný bod	Číslo hraničnej mapy	Poznámky
1	2	3	4	5	6	7	8	9	10	11	12	13	14
28004			nevyznačený lomový bod na hraničnej čiare				hraničný vodný tok	48,70949083	16,99830139		42,91	IX-49	Morava (Morava)
28005			nevyznačený lomový bod na hraničnej čiare				hraničný vodný tok	48,70915039	16,99802686		39,28	IX-49	Morava (Morava)
28006			nevyznačený lomový bod na hraničnej čiare				hraničný vodný tok	48,70883331	16,99779161		39,88	IX-49	Morava (Morava)
28007			nevyznačený lomový bod na hraničnej čiare				hraničný vodný tok	48,70849767	16,99760064		48,09	IX-49	Morava (Morava)
28008			nevyznačený lomový bod na hraničnej čiare				hraničný vodný tok	48,70809097	16,99737836		50,74	IX-49	Morava (Morava)
28009			nevyznačený lomový bod na hraničnej čiare				hraničný vodný tok	48,70765369	16,99718161		44,98	IX-49	Morava (Morava)
28010			nevyznačený lomový bod na hraničnej čiare				hraničný vodný tok	48,70726044	16,99703853		41,13	IX-49	Morava (Morava)
28011			nevyznačený lomový bod na hraničnej čiare				hraničný vodný tok	48,70689725	16,99693217		38,19	IX-49	Morava (Morava)
28012			nevyznačený lomový bod na hraničnej čiare				hraničný vodný tok	48,70655761	16,99685519		45,45	IX-49	Morava (Morava)
28013			nevyznačený lomový bod na hraničnej čiare				hraničný vodný tok	48,70615053	16,99679992		54,40	IX-49	Morava (Morava)
28014			nevyznačený lomový bod na hraničnej čiare				hraničný vodný tok	48,70566169	16,99677167		48,88	IX-50	Morava (Morava)
28015			nevyznačený lomový bod na hraničnej čiare				hraničný vodný tok	48,70522242	16,99679694		41,95	IX-50	Morava (Morava)
28016			nevyznačený lomový bod na hraničnej čiare				hraničný vodný tok	48,70484572	16,99682761		42,25	IX-50	Morava (Morava)
28017			nevyznačený lomový bod na hraničnej čiare				hraničný vodný tok	48,70446878	16,99690014		41,80	IX-50	Morava (Morava)
28018			nevyznačený lomový bod na hraničnej čiare				hraničný vodný tok	48,70409778	16,99699197		131,51	IX-50	Morava (Morava)
28019			nevyznačený lomový bod na hraničnej čiare				hraničný vodný tok	48,70293433	16,99731308		130,41	IX-50	Morava (Morava)
	29	C	hlavný hraničný znak osadený na českom území	kamenný medzník	kamenná platňa			48,70169503	16,99690900	200,71		IX-50	
29001			nevyznačený lomový bod na hraničnej čiare				hraničný vodný tok	48,70178189	16,99764122		139,07	IX-50	Morava (Morava)

POPIS ŠTÁTNEJ HRANICE A ZOZNAM SÚRADNÍC A VÝŠOK

Číslo hraničného bodu	Číslo hraničného znaku na nepriamom vyznačení	Iniciála	Popis vyznačenia	Stabilizácia povrchová	Stabilizácia podzemná	Druh ochrany	Popis priebehu štátnej hranice po nasledujúci hraničný bod	φ ETRS89 (°)	λ ETRS89 (°)	h_{el} výška nad elipsoidom (m)	Vzdialenosť po nasledujúci hraničný bod	Číslo hraničnej mapy	Poznámky
1	2	3	4	5	6	7	8	9	10	11	12	13	14
	29	S	hlavný hraničný znak osadený na slovenskom území	kamenný medzník	kamenná platňa			48,70186664	16,99837204	200,76		IX-50	
29002			nevyznačený lomový bod na hraničnej čiare				hraničný vodný tok	48,70055031	16,99797006		138,00	IX-50	Morava (Morava)
29003			nevyznačený lomový bod na hraničnej čiare				hraničný vodný tok	48,69932964	16,99830828		134,19	IX-50	Morava (Morava)
29004			nevyznačený lomový bod na hraničnej čiare				hraničný vodný tok	48,69814228	16,99863336		51,33	IX-51	Morava (Morava)
29005			nevyznačený lomový bod na hraničnej čiare				hraničný vodný tok	48,69768808	16,99875789		47,24	IX-51	Morava (Morava)
29006			nevyznačený lomový bod na hraničnej čiare				hraničný vodný tok	48,69726814	16,99885458		42,97	IX-51	Morava (Morava)
29007			nevyznačený lomový bod na hraničnej čiare				hraničný vodný tok	48,69688464	16,99892606		43,28	IX-51	Morava (Morava)
29008			nevyznačený lomový bod na hraničnej čiare				hraničný vodný tok	48,69649636	16,99896594		43,07	IX-51	Morava (Morava)
29009			nevyznačený lomový bod na hraničnej čiare				hraničný vodný tok	48,69610911	16,99898008		40,92	IX-51	Morava (Morava)
29010			nevyznačený lomový bod na hraničnej čiare				hraničný vodný tok	48,69574114	16,99897678		44,68	IX-51	Morava (Morava)
29011			nevyznačený lomový bod na hraničnej čiare				hraničný vodný tok	48,69534025	16,99893514		45,17	IX-51	Morava (Morava)
29012			nevyznačený lomový bod na hraničnej čiare				hraničný vodný tok	48,69493547	16,99888403		42,77	IX-51	Morava (Morava)
29013			nevyznačený lomový bod na hraničnej čiare				hraničný vodný tok	48,69455481	16,99880064		52,34	IX-51	Morava (Morava)
29014			nevyznačený lomový bod na hraničnej čiare				hraničný vodný tok	48,69409442	16,99865272		47,01	IX-51	Morava (Morava)
29015			nevyznačený lomový bod na hraničnej čiare				hraničný vodný tok	48,69368194	16,99851281		43,24	IX-51	Morava (Morava)
29016			nevyznačený lomový bod na hraničnej čiare				hraničný vodný tok	48,69330936	16,99834486		42,77	IX-51	Morava (Morava)
29017			nevyznačený lomový bod na hraničnej čiare				hraničný vodný tok	48,69294786	16,99814636		43,76	IX-51	Morava (Morava)
	30	C	hlavný hraničný znak osadený na českom území	kamenný medzník	kamenná platňa			48,69275047	16,99722803	200,40		IX-51	

POPIS ŠTÁTNEJ HRANICE A ZOZNAM SÚRADNÍC A VÝŠOK

Číslo hraničného bodu	Číslo hraničného znaku na nepriamom vyznačení	Iniciála	Popis vyznačenia	Stabilizácia povrchová	Stabilizácia podzemná	Druh ochrany	Popis priebehu štátnej hranice po nasledujúci hraničný bod	φ ETRS89 (°)	λ ETRS89 (°)	h_{el} výška nad elipsoidom (m)	Vzdialenosť po nasledujúci hraničný bod	Číslo hraničnej mapy	Poznámky
1	2	3	4	5	6	7	8	9	10	11	12	13	14
30001			nevyznačený lomový bod na hraničnej čiare				hraničný vodný tok	48,69258208	16,99792747		54,69	IX-51	Morava (Morava)
	30	S	hlavný hraničný znak osadený na slovenskom území	kamenný medzník	kamenná platňa			48,69241298	16,99862635	200,51		IX-51	
30002			nevyznačený lomový bod na hraničnej čiare				hraničný vodný tok	48,69213433	16,99762017		48,43	IX-52	Morava (Morava)
30003			nevyznačený lomový bod na hraničnej čiare				hraničný vodný tok	48,69174653	16,99732078		52,72	IX-52	Morava (Morava)
30004			nevyznačený lomový bod na hraničnej čiare				hraničný vodný tok	48,69134056	16,99695086		47,38	IX-52	Morava (Morava)
30005			nevyznačený lomový bod na hraničnej čiare				hraničný vodný tok	48,69098231	16,99660250		57,54	IX-52	Morava (Morava)
30006			nevyznačený lomový bod na hraničnej čiare				hraničný vodný tok	48,69056558	16,99613911		49,32	IX-52	Morava (Morava)
30007			nevyznačený lomový bod na hraničnej čiare				hraničný vodný tok	48,69021656	16,99572569		55,50	IX-52	Morava (Morava)
30008			nevyznačený lomový bod na hraničnej čiare				hraničný vodný tok	48,68985186	16,99521092		61,75	IX-52	Morava (Morava)
30009			nevyznačený lomový bod na hraničnej čiare				hraničný vodný tok	48,68945922	16,99461778		43,03	IX-52	Morava (Morava)
30010			nevyznačený lomový bod na hraničnej čiare				hraničný vodný tok	48,68921261	16,99416728		84,13	IX-52	Morava (Morava)
30011			nevyznačený lomový bod na hraničnej čiare				hraničný vodný tok	48,68875414	16,99325831		38,96	IX-53	Morava (Morava)
30012			nevyznačený lomový bod na hraničnej čiare				hraničný vodný tok	48,68855628	16,99282156		47,43	IX-53	Morava (Morava)
30013			nevyznačený lomový bod na hraničnej čiare				hraničný vodný tok	48,68832975	16,99227564		115,42	IX-53	Morava (Morava)
30014			nevyznačený lomový bod na hraničnej čiare				hraničný vodný tok	48,68777717	16,99094847		143,85	IX-53	Morava (Morava)
	31	C	hlavný hraničný znak osadený na českom území	kamenný medzník	kamenná platňa			48,68739728	16,98893183	200,43		IX-53	
30015			nevyznačený lomový bod na hraničnej čiare				hraničný vodný tok	48,68708078	16,98930197		110,98	IX-53	Morava (Morava)
	31	S	hlavný hraničný znak osadený na slovenskom území	kamenný medzník	kamenná platňa			48,68668513	16,98966153	200,77		IX-53	

POPIS ŠTÁTNEJ HRANICE A ZOZNAM SÚRADNÍC A VÝŠOK

Číslo hraničného bodu	Číslo hraničného znaku na nepriamom vyznačení	Iniciála	Popis vyznačenia	Stabilizácia povrchová	Stabilizácia podzemná	Druh ochrany	Popis priebehu štátnej hranice po nasledujúci hraničný bod	φ ETRS89 (°)	λ ETRS89 (°)	h_{el} výška nad elipsoidom (m)	Vzdialenosť po nasledujúci hraničný bod	Číslo hraničnej mapy	Poznámky
1	2	3	4	5	6	7	8	9	10	11	12	13	14
31001			nevyznačený lomový bod na hraničnej čiare				hraničný vodný tok	48,68654911	16,98802614		87,52	IX-54	Morava (Morava)
31002			nevyznačený lomový bod na hraničnej čiare				hraničný vodný tok	48,68611497	16,98703464		124,64	IX-54	Morava (Morava)
31003			nevyznačený lomový bod na hraničnej čiare				hraničný vodný tok	48,68551697	16,98560281		127,44	IX-54	Morava (Morava)
31004			nevyznačený lomový bod na hraničnej čiare				hraničný vodný tok	48,68491608	16,98412883		44,20	IX-54	Morava (Morava)
31005			nevyznačený lomový bod na hraničnej čiare				hraničný vodný tok	48,68470142	16,98362358		45,66	IX-54	Morava (Morava)
31006			nevyznačený lomový bod na hraničnej čiare				hraničný vodný tok	48,68447683	16,98310433		47,70	IX-54	Morava (Morava)
31007			nevyznačený lomový bod na hraničnej čiare				hraničný vodný tok	48,68421389	16,98259242		49,33	IX-54	Morava (Morava)
31008			nevyznačený lomový bod na hraničnej čiare				hraničný vodný tok	48,68393136	16,98207592		47,53	IX-55	Morava (Morava)
31009			nevyznačený lomový bod na hraničnej čiare				hraničný vodný tok	48,68363392	16,98161239		43,76	IX-55	Morava (Morava)
31010			nevyznačený lomový bod na hraničnej čiare				hraničný vodný tok	48,68334289	16,98121231		43,17	IX-55	Morava (Morava)
31011			nevyznačený lomový bod na hraničnej čiare				hraničný vodný tok	48,68303922	16,98084700		44,57	IX-55	Morava (Morava)
31012			nevyznačený lomový bod na hraničnej čiare				hraničný vodný tok	48,68271028	16,98050103		45,33	IX-55	Morava (Morava)
31013			nevyznačený lomový bod na hraničnej čiare				hraničný vodný tok	48,68236525	16,98017328		43,72	IX-55	Morava (Morava)
31014			nevyznačený lomový bod na hraničnej čiare				hraničný vodný tok	48,68202267	16,97988189		48,85	IX-55	Morava (Morava)
31015			nevyznačený lomový bod na hraničnej čiare				hraničný vodný tok	48,68162342	16,97960517		51,23	IX-55	Morava (Morava)
31016			nevyznačený lomový bod na hraničnej čiare				hraničný vodný tok	48,68119461	16,97935083		50,52	IX-55	Morava (Morava)
	32	C	hlavný hraničný znak osadený na českom území	kamenný medzník	kamenná platňa			48,68087744	16,97834450	198,92		IX-55	
32001			nevyznačený lomový bod na hraničnej čiare				hraničný vodný tok	48,68076711	16,97911889		57,28	IX-55	Morava (Morava)

POPIS ŠTÁTNEJ HRANICE A ZOZNAM SÚRADNÍC A VÝŠOK

Číslo hraničného bodu	Číslo hraničného znaku na nepriamom vyznačení	Iniciála	Popis vyznačenia	Stabilizácia povrchová	Stabilizácia podzemná	Druh ochrany	Popis priebehu štátnej hranice po nasledujúci hraničný bod	φ ETRS89 (°)	λ ETRS89 (°)	h_{el} výška nad elipsoidom (m)	Vzdialenosť po nasledujúci hraničný bod	Číslo hraničnej mapy	Poznámky
1	2	3	4	5	6	7	8	9	10	11	12	13	14
	32	S	hlavný hraničný znak osadený na slovenskom území	kamenný medzník	kamenná platňa			48,68064642	16,97994502	198,87		IX-55	
32002			nevyznačený lomový bod na hraničnej čiare				hraničný vodný tok	48,68027036	16,97891283		59,75	IX-55	Morava (Morava)
32003			nevyznačený lomový bod na hraničnej čiare				hraničný vodný tok	48,67974314	16,97875617		119,88	IX-55	Morava (Morava)
32004			nevyznačený lomový bod na hraničnej čiare				hraničný vodný tok	48,67868264	16,97846347		104,53	IX-55	Morava (Morava)
32005			nevyznačený lomový bod na hraničnej čiare				hraničný vodný tok	48,67775881	16,97820081		52,13	IX-56	Morava (Morava)
32006			nevyznačený lomový bod na hraničnej čiare				hraničný vodný tok	48,67730247	16,97803858		52,24	IX-56	Morava (Morava)
32007			nevyznačený lomový bod na hraničnej čiare				hraničný vodný tok	48,67685569	16,97781917		48,79	IX-56	Morava (Morava)
32008			nevyznačený lomový bod na hraničnej čiare				hraničný vodný tok	48,67644103	16,97760253		51,00	IX-56	Morava (Morava)
32009			nevyznačený lomový bod na hraničnej čiare				hraničný vodný tok	48,67601950	16,97732964		54,06	IX-56	Morava (Morava)
32010			nevyznačený lomový bod na hraničnej čiare				hraničný vodný tok	48,67558569	16,97699819		62,94	IX-56	Morava (Morava)
32011			nevyznačený lomový bod na hraničnej čiare				hraničný vodný tok	48,67509067	16,97658372		50,32	IX-56	Morava (Morava)
32012			nevyznačený lomový bod na hraničnej čiare				hraničný vodný tok	48,67470600	16,97622389		59,83	IX-56	Morava (Morava)
32013			nevyznačený lomový bod na hraničnej čiare				hraničný vodný tok	48,67426981	16,97574825		49,17	IX-56	Morava (Morava)
32014			nevyznačený lomový bod na hraničnej čiare				hraničný vodný tok	48,67392717	16,97532631		41,75	IX-56	Morava (Morava)
32015			nevyznačený lomový bod na hraničnej čiare				hraničný vodný tok	48,67365272	16,97493947		49,13	IX-57	Morava (Morava)
32016			nevyznačený lomový bod na hraničnej čiare				hraničný vodný tok	48,67333142	16,97448161		39,87	IX-57	Morava (Morava)
32017			nevyznačený lomový bod na hraničnej čiare				hraničný vodný tok	48,67308672	16,97408575		132,16	IX-57	Morava (Morava)
32018			nevyznačený lomový bod na hraničnej čiare				hraničný vodný tok	48,67230803	16,97272997		4,06	IX-57	Morava (Morava)

POPIS ŠTÁTNEJ HRANICE A ZOZNAM SÚRADNÍC A VÝŠOK

Číslo hraničného bodu	Číslo hraničného znaku na nepriamom vyznačení	Iniciála	Popis vyznačenia	Stabilizácia povrchová	Stabilizácia podzemná	Druh ochrany	Popis priebehu štátnej hranice po nasledujúci hraničný bod	φ ETRS89 (°)	λ ETRS89 (°)	h_{el} výška nad elipsoidom (m)	Vzdialenosť po nasledujúci hraničný bod	Číslo hraničnej mapy	Poznámky
1	2	3	4	5	6	7	8	9	10	11	12	13	14
	33	C	hlavný hraničný znak osadený na českom území	kamenný medzník	kamenná platňa			48,67270108	16,97217478	198,74		IX-57	
33001			nevyznačený lomový bod na hraničnej čiare				hraničný vodný tok	48,67228492	16,97268733		107,74	IX-57	Morava (Morava)
	33	S	hlavný hraničný znak osadený na slovenskom území	kamenný medzník	kamenná platňa	ochranná tyč		48,67187517	16,97323462	198,75		IX-57	
33002			nevyznačený lomový bod na hraničnej čiare				hraničný vodný tok	48,67166914	16,97155789		47,05	IX-57	Morava (Morava)
33003			nevyznačený lomový bod na hraničnej čiare				hraničný vodný tok	48,67140217	16,97106222		41,48	IX-57	Morava (Morava)
33004			nevyznačený lomový bod na hraničnej čiare				hraničný vodný tok	48,67115697	16,97063783		41,33	IX-57	Morava (Morava)
33005			nevyznačený lomový bod na hraničnej čiare				hraničný vodný tok	48,67089331	16,97024225		40,97	IX-57	Morava (Morava)
33006			nevyznačený lomový bod na hraničnej čiare				hraničný vodný tok	48,67062689	16,96985803		43,62	IX-57	Morava (Morava)
33007			nevyznačený lomový bod na hraničnej čiare				hraničný vodný tok	48,67032992	16,96947108		38,96	IX-57	Morava (Morava)
33008			nevyznačený lomový bod na hraničnej čiare				hraničný vodný tok	48,67005331	16,96914647		44,86	IX-58	Morava (Morava)
33009			nevyznačený lomový bod na hraničnej čiare				hraničný vodný tok	48,66972000	16,96880325		48,94	IX-58	Morava (Morava)
33010			nevyznačený lomový bod na hraničnej čiare				hraničný vodný tok	48,66934258	16,96846133		50,63	IX-58	Morava (Morava)
33011			nevyznačený lomový bod na hraničnej čiare				hraničný vodný tok	48,66894119	16,96813681		45,90	IX-58	Morava (Morava)
33012			nevyznačený lomový bod na hraničnej čiare				hraničný vodný tok	48,66856633	16,96787600		46,94	IX-58	Morava (Morava)
33013			nevyznačený lomový bod na hraničnej čiare				hraničný vodný tok	48,66817111	16,96765208		38,55	IX-58	Morava (Morava)
33014			nevyznačený lomový bod na hraničnej čiare				hraničný vodný tok	48,66784039	16,96749494		45,75	IX-58	Morava (Morava)
33015			nevyznačený lomový bod na hraničnej čiare				hraničný vodný tok	48,66744150	16,96734283		45,14	IX-58	Morava (Morava)
33016			nevyznačený lomový bod na hraničnej čiare				hraničný vodný tok	48,66704347	16,96722203		39,50	IX-58	Morava (Morava)

POPIS ŠTÁTNEJ HRANICE A ZOZNAM SÚRADNÍC A VÝŠOK

Číslo hraničného bodu	Číslo hraničného znaku na nepriamom vyznačení	Iniciála	Popis vyznačenia	Stabilizácia povrchová	Stabilizácia podzemná	Druh ochrany	Popis priebehu štátnej hranice po nasledujúci hraničný bod	φ ETRS89 (°)	λ ETRS89 (°)	h_{el} výška nad elipsoidom (m)	Vzdialenosť po nasledujúci hraničný bod	Číslo hraničnej mapy	Poznámky
1	2	3	4	5	6	7	8	9	10	11	12	13	14
33017			nevyznačený lomový bod na hraničnej čiare				hraničný vodný tok	48,66669122	16,96715314		49,80	IX-58	Morava (Morava)
33018			nevyznačený lomový bod na hraničnej čiare				hraničný vodný tok	48,66624461	16,96710294		44,81	IX-58	Morava (Morava)
33019			nevyznačený lomový bod na hraničnej čiare				hraničný vodný tok	48,66584181	16,96708536		49,52	IX-58	Morava (Morava)
	34	C	hlavný hraničný znak osadený na českom území	kamenný medzník	kamenná platňa			48,66532775	16,96645206	198,69		IX-58	
34001			nevyznačený lomový bod na hraničnej čiare				hraničný vodný tok	48,66539650	16,96709408		57,49	IX-58	Morava (Morava)
	34	S	hlavný hraničný znak osadený na slovenskom území	kamenný medzník	kamenná platňa	ochranná tyč		48,66550092	16,96807039	196,87		IX-58	
34002			nevyznačený lomový bod na hraničnej čiare				hraničný vodný tok	48,66488189	16,96716928		61,47	IX-58	Morava (Morava)
34003			nevyznačený lomový bod na hraničnej čiare				hraničný vodný tok	48,66433583	16,96729933		57,76	IX-59	Morava (Morava)
34004			nevyznačený lomový bod na hraničnej čiare				hraničný vodný tok	48,66382775	16,96746222		64,47	IX-59	Morava (Morava)
34005			nevyznačený lomový bod na hraničnej čiare				hraničný vodný tok	48,66326222	16,96765483		112,74	IX-59	Morava (Morava)
34006			nevyznačený lomový bod na hraničnej čiare				hraničný vodný tok	48,66227778	16,96802094		59,77	IX-59	Morava (Morava)
34007			nevyznačený lomový bod na hraničnej čiare				hraničný vodný tok	48,66175386	16,96820239		56,80	IX-59	Morava (Morava)
34008			nevyznačený lomový bod na hraničnej čiare				hraničný vodný tok	48,66124892	16,96831853		42,46	IX-59	Morava (Morava)
34009			nevyznačený lomový bod na hraničnej čiare				hraničný vodný tok	48,66086883	16,96837394		48,70	IX-59	Morava (Morava)
34010			nevyznačený lomový bod na hraničnej čiare				hraničný vodný tok	48,66043125	16,96840314		36,94	IX-59	Morava (Morava)
34011			nevyznačený lomový bod na hraničnej čiare				hraničný vodný tok	48,66009906	16,96839597		45,85	IX-59	Morava (Morava)
34012			nevyznačený lomový bod na hraničnej čiare				hraničný vodný tok	48,65968778	16,96835119		43,18	IX-59	Morava (Morava)
34013			nevyznačený lomový bod na hraničnej čiare				hraničný vodný tok	48,65930189	16,96828619		44,64	IX-59	Morava (Morava)

POPIS ŠTÁTNEJ HRANICE A ZOZNAM SÚRADNÍC A VÝŠOK

Číslo hraničného bodu	Číslo hraničného znaku na nepriamom vyznačení	Iniciála	Popis vyznačenia	Stabilizácia povrchová	Stabilizácia podzemná	Druh ochrany	Popis priebehu štátnej hranice po nasledujúci hraničný bod	φ ETRS89 (°)	λ ETRS89 (°)	h_{el} výška nad elipsoidom (m)	Vzdialenosť po nasledujúci hraničný bod	Číslo hraničnej mapy	Poznámky
1	2	3	4	5	6	7	8	9	10	11	12	13	14
34014			nevyznačený lomový bod na hraničnej čiare				hraničný vodný tok	48,65890850	16,96816561		55,65	IX-59	Morava (Morava)
34015			nevyznačený lomový bod na hraničnej čiare				hraničný vodný tok	48,65842256	16,96798481		70,88	IX-59	Morava (Morava)
34016			nevyznačený lomový bod na hraničnej čiare				hraničný vodný tok	48,65780933	16,96772217		135,86	IX-60	Morava (Morava)
	35	C	hlavný hraničný znak osadený na českom území	kamenný medzník	kamenná platňa			48,65666650	16,96659278	198,43		IX-60	
35001			nevyznačený lomový bod na hraničnej čiare				hraničný vodný tok	48,65662897	16,96724586		61,72	IX-60	Morava (Morava)
	35	S	hlavný hraničný znak osadený na slovenskom území	kamenný medzník	kamenná platňa	ochranná tyč		48,65657363	16,96823051	196,83		IX-60	
35002			nevyznačený lomový bod na hraničnej čiare				hraničný vodný tok	48,65608439	16,96708375		63,36	IX-61	Morava (Morava)
35003			nevyznačený lomový bod na hraničnej čiare				hraničný vodný tok	48,65551800	16,96699028		61,25	IX-60	Morava (Morava)
35004			nevyznačený lomový bod na hraničnej čiare				hraničný vodný tok	48,65496731	16,96697025		75,97	IX-60	Morava (Morava)
35005			nevyznačený lomový bod na hraničnej čiare				hraničný vodný tok	48,65428522	16,96702922		65,74	IX-60	Morava (Morava)
35006			nevyznačený lomový bod na hraničnej čiare				hraničný vodný tok	48,65370092	16,96716547		74,63	IX-60	Morava (Morava)
35007			nevyznačený lomový bod na hraničnej čiare				hraničný vodný tok	48,65304786	16,96739922		55,20	IX-60	Morava (Morava)
35008			nevyznačený lomový bod na hraničnej čiare				hraničný vodný tok	48,65257225	16,96761364		54,84	IX-60	Morava (Morava)
35009			nevyznačený lomový bod na hraničnej čiare				hraničný vodný tok	48,65209972	16,96782675		104,70	IX-60	Morava (Morava)
35010			nevyznačený lomový bod na hraničnej čiare				hraničný vodný tok	48,65120225	16,96825647		68,25	IX-60	Morava (Morava)
35011			nevyznačený lomový bod na hraničnej čiare				hraničný vodný tok	48,65060714	16,96848319		61,43	IX-61	Morava (Morava)
35012			nevyznačený lomový bod na hraničnej čiare				hraničný vodný tok	48,65007883	16,96872694		75,78	IX-61	Morava (Morava)
35013			nevyznačený lomový bod na hraničnej čiare				hraničný vodný tok	48,64942464	16,96901542		69,50	IX-61	Morava (Morava)

POPIS ŠTÁTNEJ HRANICE A ZOZNAM SÚRADNÍC A VÝŠOK

Číslo hraničného bodu	Číslo hraničného znaku na nepriamom vyznačení	Iniciála	Popis vyznačenia	Stabilizácia povrchová	Stabilizácia podzemná	Druh ochrany	Popis priebehu štátnej hranice po nasledujúci hraničný bod	φ ETRS89 (°)	λ ETRS89 (°)	h_{el} výška nad elipsoidom (m)	Vzdialenosť po nasledujúci hraničný bod	Číslo hraničnej mapy	Poznámky
1	2	3	4	5	6	7	8	9	10	11	12	13	14
35014			nevyznačený lomový bod na hraničnej čiare				hraničný vodný tok	48,64882539	16,96928319		35,57	IX-61	Morava (Morava)
35015			nevyznačený lomový bod na hraničnej čiare				hraničný vodný tok	48,64851567	16,96940389		29,17	IX-61	Morava (Morava)
35016			nevyznačený lomový bod na hraničnej čiare				hraničný vodný tok	48,64826292	16,96951014		30,95	IX-61	Morava (Morava)
35017			nevyznačený lomový bod na hraničnej čiare				hraničný vodný tok	48,64798819	16,96957806		27,41	IX-61	Morava (Morava)
	36	C	hlavný hraničný znak osadený na českom území	kamenný medzník	kamenná platňa			48,64771269	16,96900742	198,08		IX-61	
36001			nevyznačený lomový bod na hraničnej čiare				hraničný vodný tok	48,64774575	16,96964500		56,69	IX-61	Morava (Morava)
	36	S	hlavný hraničný znak osadený na slovenskom území	kamenný medzník	kamenná platňa	ochranná tyč		48,64777125	16,97014546	196,16		IX-61	
36002			nevyznačený lomový bod na hraničnej čiare				hraničný vodný tok	48,64723783	16,96971092		70,48	IX-61	Morava (Morava)
36003			nevyznačený lomový bod na hraničnej čiare				hraničný vodný tok	48,64660403	16,96970642		67,50	IX-61	Morava (Morava)
36004			nevyznačený lomový bod na hraničnej čiare				hraničný vodný tok	48,64599947	16,96962342		61,06	IX-61	Morava (Morava)
36005			nevyznačený lomový bod na hraničnej čiare				hraničný vodný tok	48,64546467	16,96943525		60,91	IX-61	Morava (Morava)
36006			nevyznačený lomový bod na hraničnej čiare				hraničný vodný tok	48,64494472	16,96917506		62,95	IX-61	Morava (Morava)
36007			nevyznačený lomový bod na hraničnej čiare				hraničný vodný tok	48,64442233	16,96884594		59,43	IX-61	Morava (Morava)
36008			nevyznačený lomový bod na hraničnej čiare				hraničný vodný tok	48,64394575	16,96848081		53,93	IX-62	Morava (Morava)
36009			nevyznačený lomový bod na hraničnej čiare				hraničný vodný tok	48,64353558	16,96809028		54,97	IX-62	Morava (Morava)
36010			nevyznačený lomový bod na hraničnej čiare				hraničný vodný tok	48,64315978	16,96760575		63,57	IX-62	Morava (Morava)
36011			nevyznačený lomový bod na hraničnej čiare				hraničný vodný tok	48,64273600	16,96702678		123,33	IX-62	Morava (Morava)
36012			nevyznačený lomový bod na hraničnej čiare				hraničný vodný tok	48,64198922	16,96578944		70,70	IX-62	Morava (Morava)

POPIS ŠTÁTNEJ HRANICE A ZOZNAM SÚRADNÍC A VÝŠOK

Číslo hraničného bodu	Číslo hraničného znaku na nepriamom vyznačení	Iniciála	Popis vyznačenia	Stabilizácia povrchová	Stabilizácia podzemná	Druh ochrany	Popis priebehu štátnej hranice po nasledujúci hraničný bod	φ ETRS89 (°)	λ ETRS89 (°)	h_{el} výška nad elipsoidom (m)	Vzdialenosť po nasledujúci hraničný bod	Číslo hraničnej mapy	Poznámky
1	2	3	4	5	6	7	8	9	10	11	12	13	14
36013			nevyznačený lomový bod na hraničnej čiare				hraničný vodný tok	48,64153414	16,96511950		74,36	IX-62	Morava (Morava)
36014			nevyznačený lomový bod na hraničnej čiare				hraničný vodný tok	48,64103614	16,96444600		52,09	IX-62	Morava (Morava)
36015			nevyznačený lomový bod na hraničnej čiare				hraničný vodný tok	48,64065536	16,96403431		74,89	IX-62	Morava (Morava)
	37	C	hlavný hraničný znak osadený na českom území	kamenný medzník	kamenná platňa			48,64025542	16,96295317	197,86		IX-63	
37001			nevyznačený lomový bod na hraničnej čiare				hraničný vodný tok	48,64007336	16,96352289		59,36	IX-62	Morava (Morava)
	37	S	hlavný hraničný znak osadený na slovenskom území	kamenný medzník	kamenná platňa	ochranná tyč		48,63993133	16,96396732	195,64		IX-62	
37002			nevyznačený lomový bod na hraničnej čiare				hraničný vodný tok	48,63959025	16,96318025		53,32	IX-63	Morava (Morava)
37003			nevyznačený lomový bod na hraničnej čiare				hraničný vodný tok	48,63913100	16,96297219		62,50	IX-63	Morava (Morava)
37004			nevyznačený lomový bod na hraničnej čiare				hraničný vodný tok	48,63858578	16,96276583		61,14	IX-63	Morava (Morava)
37005			nevyznačený lomový bod na hraničnej čiare				hraničný vodný tok	48,63804681	16,96260186		59,82	IX-63	Morava (Morava)
37006			nevyznačený lomový bod na hraničnej čiare				hraničný vodný tok	48,63751006	16,96254781		55,10	IX-63	Morava (Morava)
37007			nevyznačený lomový bod na hraničnej čiare				hraničný vodný tok	48,63701500	16,96258011		60,98	IX-63	Morava (Morava)
37008			nevyznačený lomový bod na hraničnej čiare				hraničný vodný tok	48,63647222	16,96269831		59,83	IX-63	Morava (Morava)
37009			nevyznačený lomový bod na hraničnej čiare				hraničný vodný tok	48,63594325	16,96284667		127,10	IX-63	Morava (Morava)
37010			nevyznačený lomový bod na hraničnej čiare				hraničný vodný tok	48,63481458	16,96311883		38,67	IX-63	Morava (Morava)
37011			nevyznačený lomový bod na hraničnej čiare				hraničný vodný tok	48,63446694	16,96313322		47,53	IX-63	Morava (Morava)
37012			nevyznačený lomový bod na hraničnej čiare				hraničný vodný tok	48,63404153	16,96307078		41,20	IX-63	Morava (Morava)
37013			nevyznačený lomový bod na hraničnej čiare				hraničný vodný tok	48,63367619	16,96297728		66,70	IX-63	Morava (Morava)

POPIS ŠTÁTNEJ HRANICE A ZOZNAM SÚRADNÍC A VÝŠOK

Číslo hraničného bodu	Číslo hraničného znaku na nepriamom vyznačení	Iniciála	Popis vyznačenia	Stabilizácia povrchová	Stabilizácia podzemná	Druh ochrany	Popis priebehu štátnej hranice po nasledujúci hraničný bod	φ ETRS89 (°)	λ ETRS89 (°)	h_{el} výška nad elipsoidom (m)	Vzdialenosť po nasledujúci hraničný bod	Číslo hraničnej mapy	Poznámky
1	2	3	4	5	6	7	8	9	10	11	12	13	14
37014			nevyznačený lomový bod na hraničnej čiare				hraničný vodný tok	48,63309472	16,96275517		69,67	IX-63	Morava (Morava)
37015			nevyznačený lomový bod na hraničnej čiare				hraničný vodný tok	48,63250461	16,96243728		78,75	IX-64	Morava (Morava)
37016			nevyznačený lomový bod na hraničnej čiare				hraničný vodný tok	48,63185672	16,96200569		86,15	IX-64	Morava (Morava)
	38	C	hlavný hraničný znak osadený na českom území	kamenný medzník	kamenná platňa			48,63147881	16,96076753	197,42		IX-64	
38001			nevyznačený lomový bod na hraničnej čiare				hraničný vodný tok	48,63119339	16,96140175		67,99	IX-64	Morava (Morava)
	38	S	hlavný hraničný znak osadený na slovenskom území	kamenný medzník	kamenná platňa	ochranná tyč		48,63100300	16,96182764	195,19		IX-64	
38002			nevyznačený lomový bod na hraničnej čiare				hraničný vodný tok	48,63069644	16,96086436		55,85	IX-64	Morava (Morava)
38003			nevyznačený lomový bod na hraničnej čiare				hraničný vodný tok	48,63030003	16,96039914		149,49	IX-64	Morava (Morava)
38004			nevyznačený lomový bod na hraničnej čiare				hraničný vodný tok	48,62937522	16,95892711		55,89	IX-64	Morava (Morava)
38005			nevyznačený lomový bod na hraničnej čiare				hraničný vodný tok	48,62901150	16,95840375		47,12	IX-64	Morava (Morava)
38006			nevyznačený lomový bod na hraničnej čiare				hraničný vodný tok	48,62870072	16,95796914		53,58	IX-64	Morava (Morava)
38007			nevyznačený lomový bod na hraničnej čiare				hraničný vodný tok	48,62829136	16,95758578		57,27	IX-64	Morava (Morava)
38008			nevyznačený lomový bod na hraničnej čiare				hraničný vodný tok	48,62780608	16,95732556		59,75	IX-65	Morava (Morava)
38009			nevyznačený lomový bod na hraničnej čiare				hraničný vodný tok	48,62727564	16,95719622		44,29	IX-65	Morava (Morava)
38010			nevyznačený lomový bod na hraničnej čiare				hraničný vodný tok	48,62687736	16,95718539		58,33	IX-65	Morava (Morava)
38011			nevyznačený lomový bod na hraničnej čiare				hraničný vodný tok	48,62635286	16,95719986		51,21	IX-65	Morava (Morava)
38012			nevyznačený lomový bod na hraničnej čiare				hraničný vodný tok	48,62589378	16,95725592		53,32	IX-65	Morava (Morava)
38013			nevyznačený lomový bod na hraničnej čiare				hraničný vodný tok	48,62541683	16,95733061		52,96	IX-65	Morava (Morava)

POPIS ŠTÁTNEJ HRANICE A ZOZNAM SÚRADNÍC A VÝŠOK

Číslo hraničného bodu	Číslo hraničného znaku na nepriamom vyznačení	Iniciála	Popis vyznačenia	Stabilizácia povrchová	Stabilizácia podzemná	Druh ochrany	Popis priebehu štátnej hranice po nasledujúci hraničný bod	φ ETRS89 (°)	λ ETRS89 (°)	h_{el} výška nad elipsoidom (m)	Vzdialenosť po nasledujúci hraničný bod	Číslo hraničnej mapy	Poznámky
1	2	3	4	5	6	7	8	9	10	11	12	13	14
38014			nevyznačený lomový bod na hraničnej čiare				hraničný vodný tok	48,62494086	16,95730367		69,43	IX-65	Morava (Morava)
38015			nevyznačený lomový bod na hraničnej čiare				hraničný vodný tok	48,62433892	16,95705336		60,73	IX-65	Morava (Morava)
38016			nevyznačený lomový bod na hraničnej čiare				hraničný vodný tok	48,62384286	16,95670864		66,45	IX-65	Morava (Morava)
	39	C	hlavný hraničný znak osadený na českom území	kamenný medzník	kamenná platňa			48,62374825	16,95540461	197,41		IX-65	
39001			nevyznačený lomový bod na hraničnej čiare				hraničný vodný tok	48,62336978	16,95615792		30,26	IX-65	Morava (Morava)
	39	S	hlavný hraničný znak osadený na slovenskom území	kamenný medzník	kamenná platňa	ochranná tyč		48,62321661	16,95646260	195,06		IX-65	
39002			nevyznačený lomový bod na hraničnej čiare				hraničný vodný tok	48,62318750	16,95585319		60,48	IX-65	Morava (Morava)
39003			nevyznačený lomový bod na hraničnej čiare				hraničný vodný tok	48,62287219	16,95518464		67,67	IX-65	Morava (Morava)
39004			nevyznačený lomový bod na hraničnej čiare				hraničný vodný tok	48,62256444	16,95439272		75,54	IX-66	Morava (Morava)
39005			nevyznačený lomový bod na hraničnej čiare				hraničný vodný tok	48,62234675	16,95342200		46,50	IX-66	Morava (Morava)
39006			nevyznačený lomový bod na hraničnej čiare				hraničný vodný tok	48,62230844	16,95279383		50,08	IX-66	Morava (Morava)
39007			nevyznačený lomový bod na hraničnej čiare				hraničný vodný tok	48,62226233	16,95211806		92,39	IX-66	Morava (Morava)
39008			nevyznačený lomový bod na hraničnej čiare				hraničný vodný tok	48,62220447	16,95086778		40,11	IX-66	Morava (Morava)
39009			nevyznačený lomový bod na hraničnej čiare				hraničný vodný tok	48,62218428	16,95032447		44,34	IX-66	Morava (Morava)
39010			nevyznačený lomový bod na hraničnej čiare				hraničný vodný tok	48,62220578	16,94972392		62,51	IX-66	Morava (Morava)
39011			nevyznačený lomový bod na hraničnej čiare				hraničný vodný tok	48,62221339	16,94887608		56,09	IX-66	Morava (Morava)
39012			nevyznačený lomový bod na hraničnej čiare				hraničný vodný tok	48,62207994	16,94814236		79,88	IX-67	Morava (Morava)
39013			nevyznačený lomový bod na hraničnej čiare				hraničný vodný tok	48,62173117	16,94719503		64,54	IX-67	Morava (Morava)

POPIS ŠTÁTNEJ HRANICE A ZOZNAM SÚRADNÍC A VÝŠOK

Číslo hraničného bodu	Číslo hraničného znaku na nepriamom vyznačení	Iniciála	Popis vyznačenia	Stabilizácia povrchová	Stabilizácia podzemná	Druh ochrany	Popis priebehu štátnej hranice po nasledujúci hraničný bod	φ ETRS89 (°)	λ ETRS89 (°)	h_{el} výška nad elipsoidom (m)	Vzdialenosť po nasledujúci hraničný bod	Číslo hraničnej mapy	Poznámky
1	2	3	4	5	6	7	8	9	10	11	12	13	14
39014			nevyznačený lomový bod na hraničnej čiare				hraničný vodný tok	48,62136608	16,94651442		39,74	IX-67	Morava (Morava)
	40	C	hlavný hraničný znak osadený na českom území	kamenný medzník	kamenná platňa	ochranná tyč		48,62140825	16,94589786	195,01		IX-67	
40001			nevyznačený lomový bod na hraničnej čiare				hraničný vodný tok	48,62115267	16,94608192		46,19	IX-67	Morava (Morava)
	40	S	hlavný hraničný znak osadený na slovenskom území	kamenný medzník	kamenná platňa	ochranná tyč		48,62089233	16,94641086	194,46		IX-67	
40002			nevyznačený lomový bod na hraničnej čiare				hraničný vodný tok	48,62088681	16,94560047		33,92	IX-67	Morava (Morava)
40003			nevyznačený lomový bod na hraničnej čiare				hraničný vodný tok	48,62065675	16,94529836		129,76	IX-67	Morava (Morava)
40004			nevyznačený lomový bod na hraničnej čiare				hraničný vodný tok	48,61976064	16,94417097		152,39	IX-67	Morava (Morava)
40005			nevyznačený lomový bod na hraničnej čiare				hraničný vodný tok	48,61877725	16,94273136		123,83	IX-67	Morava (Morava)
40006			nevyznačený lomový bod na hraničnej čiare				hraničný vodný tok	48,61789644	16,94170367		100,61	IX-68	Morava (Morava)
40007			nevyznačený lomový bod na hraničnej čiare				hraničný vodný tok	48,61717125	16,94088772		26,41	IX-68	Morava (Morava)
	41	C	hlavný hraničný znak osadený na českom území	kamenný medzník	kamenná platňa			48,61743019	16,94062114	194,86		IX-68	koniec hraničného vodného toku Morava (Morava), hraničný znak vyznačujúci bod styku štátnych hraníc Slovenskej republiky, Českej republiky a Rakúskej republiky
41001			nevyznačený lomový bod na hraničnej čiare				hraničný vodný tok	48,61697928	16,94067681		60,42	IX-68	Morava (Morava)
	41	S	hlavný hraničný znak osadený na slovenskom území	kamenný medzník	kamenná platňa			48,61645600	16,94074089	195,04		IX-68	koniec hraničného vodného toku Morava (Morava), hraničný znak vyznačujúci bod styku štátnych hraníc Slovenskej republiky, Českej republiky a Rakúskej republiky
41002			nevyznačený lomový bod na hraničnej čiare					48,61653997	16,94019444			IX-68	koniec hraničného vodného toku Morava (Morava), bod styku štátnych hraníc Slovenskej republiky, Českej republiky a Rakúskej republiky
	41	O	hlavný hraničný znak osadený na rakúskom území					48,61662047	16,93967517	194,36		IX-68	koniec hraničného vodného toku Morava (Morava), hraničný znak vyznačujúci bod styku štátnych hraníc Slovenskej republiky, Českej republiky a Rakúskej republiky

Štatistické údaje o štátnej hranici

Hraničný úsek: IX

Počty hraničných bodov						
hraničné body a hraničné znaky	na hraničnej čiare	S	C	P	Ö	spolu
monolity a základné hraničné znaky		1	1			2
hlavné hraničné znaky		40	40		1	81
medziľahlé hraničné znaky						
doplňujúce hraničné znaky						
atypické hraničné znaky						
hraničné znaky spolu		41	41		1	83
nevyznačené lomové body	634					634
hraničné body spolu	634					634

Dĺžka hraničnej čiary					
spolu (m)	priame vyznačenie (m)	nepriame vyznačenie (m)			
		spolu	hraničný vodný tok	hraničná cesta	hraničná strž
38487,77		38487,77	38487,77		

Sumarizácia

počet hraničných znakov										nevyznačené lomové body	hraničné body	hraničný úsek	dĺžka štátnej hranice (m)						počet mapových listov
monolity	základné	hlavné	medzilahlé	dopĺňajúce	atypické	spolu	priame vyznačenie	nepriame vyznačenie					spolu	priame vyznačenie	nepriame vyznačenie	hraničný vodný tok	hraničná cesta	hraničná strž	
								S	C										
3	1	29	358	44	1	436	336	49	50	210	546	I	25 427,18	20 780,34	4 646,84	807,20	3 839,64	0,00	37
0	1	33	549	0	7	590	540	26	24	88	628	II	23 687,28	21 085,46	2 601,82	0,00	2 601,82	0,00	34
0	1	23	324	22	0	370	357	6	7	36	393	III	20 316,16	19 873,97	442,19	442,19	0,00	0,00	27
0	1	20	468	4	0	493	454	20	19	158	612	IV	21 310,43	19 418,89	1 891,54	1 891,54	0,00	0,00	29
0	1	24	389	50	1	465	310	78	77	860	1170	V	24 407,53	14 354,79	10 052,74	7 832,84	2 219,90	0,00	31
0	1	43	497	3	0	544	431	56	57	190	621	VI	31 234,53	25 796,44	5 438,09	3 382,19	1 714,01	341,89	43
0	1	41	575	42	0	659	410	124	125	909	1319	VII	37 516,56	21 387,22	16 129,34	5 493,16	10 636,18	0,00	55
0	1	31	495	1	0	528	369	77	82	765	1134	VIII	29 375,44	16 664,05	12 711,39	12 711,39	0,00	0,00	39
0	2	81	0	0	0	83	0	41	41	634	634	IX	38 487,77	0,00	38 487,77	38 487,77	0,00	0,00	68
3	10	325	3655	166	9	4168	3207	477	482	3850	7057	spolu	251 762,88	159 361,16	92 401,72	71 048,28	21 011,55	341,89	363

Aktualizované hraničné dokumenty z hraničného úseku IX schválila Stála slovensko - česká hraničná komisia.

V Lazoch pod Makytou, dňa 11. novembra 2016

**Predseda slovenskej delegácie
Stálej slovensko-českej
hraničnej komisie**


Ing. Peter ŠLAHOR



**Predseda české delegácie
Stálej slovensko-českej
hraničnej komisie**


Ing. Jan ZVĚŘINA

